








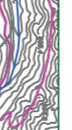





LEGENDA

-  Arboricoltura da legno
-  Aree prevalentemente occupate da colture agrarie con presenza di spazi naturali importanti
-  Colture temporaneamente associate a colture permanenti
-  Frutteti e fruti minori
-  Oliveti
-  Oliveti misti a vigneti
-  Seminatavi in aree irrigue
-  Seminatavi in aree non irrigue
-  Vigneti
-  Confini comunali
-  Confini di Contesto

Tracciato di Progetto

S.S. 182 "Trasversale delle Serre" - Tronco 1° Lotto 1° Stralcio 2°
completamento: superamento della collina dello Scornari

-  Tratti all'aperto
-  Tratti in galleria



Anas Spa

Direzione Progettazione Realizzazione Lavori

S.S. 182 "TRASVERSALE DELLE SERRE"

Tronco 1° Lotto 1° Stralcio 2° completamento:
Superamento della collina dello Scornari

PROGETTO DI FATTIBILITA' TECNICO ECONOMICA

PROGETTISTA: Ing. ALESSANDRO MICHELI Ordine Ing. di Roma n. 19854 Ing. ACHILLE BERTONASCICH Ordine Ing. di Roma n. 19116	IL GEOLOGO: Geol. SERENA MALETA Ordine Geol. del Lazio n. 429
IL COORDINATORE PER LA SICUREZZA IN FASE DI PROGETTAZIONE: Geom. FABIO QUONDA	
VISTO: IL RESPONSABILE DEL PROCEDIMENTO: Ing. GIANFRANCO MASSELLI	

STUDIO PRELIMINARE AMBIENTALE

Suolo e sottosuolo

Carta dell'uso del suolo a scala di contesto – matrice agricola

COD. PROG.	NOVE FILE	REVISIONE	SCALA:
PRODOTTO	UV. PROG. N. PROG.		
<input type="checkbox"/>	T00M32AMBCT06_A.DWG	<input checked="" type="checkbox"/>	1:10.000
<input type="checkbox"/>			
<input type="checkbox"/>			
<input type="checkbox"/>			
A	Emissione per ovvio procedure Digs. 50/2016	DATA	REDAITO
			VERIFICATO
			APPROVATO

