

NODO STRADALE E AUTOSTRADALE DI GENOVA

Adeguamento del sistema

A7 – A10 – A12


PROGETTO DEFINITIVO Progetto di Cantierizzazione

STUDIO DI IMPATTO AMBIENTALE

INDIVIDUAZIONE CAVE, DISCARICHE, IMPIANTI DI
BETONAGGIO E CONGLOMERATI BITUMINOSI
Monografie siti di discarica

IL RESPONSABILE PROGETTAZIONE SPECIALISTICA Ing. Ferruccio Bucalo Ord. Ingg. Genova N. 4940 RESPONSABILE UFFICIO MAM	IL RESPONSABILE INTEGRAZIONE PRESTAZIONI SPECIALISTICHE Ing. Orlando Mazza Ord. Ingg. Pavia N. 1496 RESPONSABILE AREA DI PROGETTO GENOVA	IL DIRETTORE TECNICO Ing. Maurizio Torresi Ord. Ingg. Milano N. 16492 RESPONSABILE FUNZIONE STP
---	---	--

WBS	RIFERIMENTO ELABORATO										DATA: FEBBRAIO 2011	REVISIONE										
	DIRETTORIO				FILE							n.	data									
	codice commessa		N.Prog.	unita'	n. progressivo																	
	1	1	07	1	2	0	4	M	A	M	C	P	G	T	X	0	0	3	—	—		
											SCALA: —											

 ingegneria europea	COORDINATORE OPERATIVO DI PROGETTO Ing. Ilaria Lavander	ELABORAZIONE PROGETTUALE A CURA DI : Dott. Francesco Cipolli
		IL RESPONSABILE ATTIVITA' SPECIALISTICA: Ing. Sara Frisiani
CONSULENZA A CURA DI :	COORDINAMENTO SCIENTIFICO Ing. Mauro Di Prete	

VISTO DEL COORDINATORE GENERALE SPEA DIREZIONE OPERATIVA PROGETTAZIONE ED ESECUZIONE LAVORI ASPI Ing. Alberto Selleri	VISTO DEL COMMITTENTE  Ing. Giorgio Fabriani	VISTO DEL CONCEDENTE 
---	--	--

**NODO STRADALE E AUTOSTRADALE DI GENOVA
ADEGUAMENTO DEL SISTEMA
A7 – A10 – A12**

INDIVIDUAZIONE CAVE, DISCARICHE E IMPIANTI DI BETONAGGIO

MONOGRAFIE SITI DI DISCARICA

MAM-C-PGTX-003

Rev. 00 del 10/02/2011

Progettisti

P.T. Piergiorgio Roveda

Dott. Massimo Figaroli


PIERGIORGIO ROVEDA
PIANIFICATORE TERRITORIALE
17236
ORDINE DEGLI ARCHITETTI, PIANIFICATORI, PAESAGGISTI E CONSERVATORI DELLA PROVINCIA DI MILANO



Monografie siti di discarica

ANAGRAFICA

X	1488368
Y	4924398

Cod.	DIS_GE-06	Tipologia	Rifiuti NON PERICOLOSI (urbani, speciali, inerti)	Stato	ATTIVA
Gestore	A.M.I.U. S.p.A.				
Comune	GENOVA	Prov.	GE		
Località	MONTESCARPINO				

DATI TECNICI

Capacità residua	1.300.000 mc
Potenzialità giornaliera	1.300 t
Codici CER rifiuti conferibili	150106; 200301; 170504; 170904; 170101; 170201; 170302; 170506; 170405; 160214; 170401; 170402; 170102; 200202; 170103

LOGISTICA

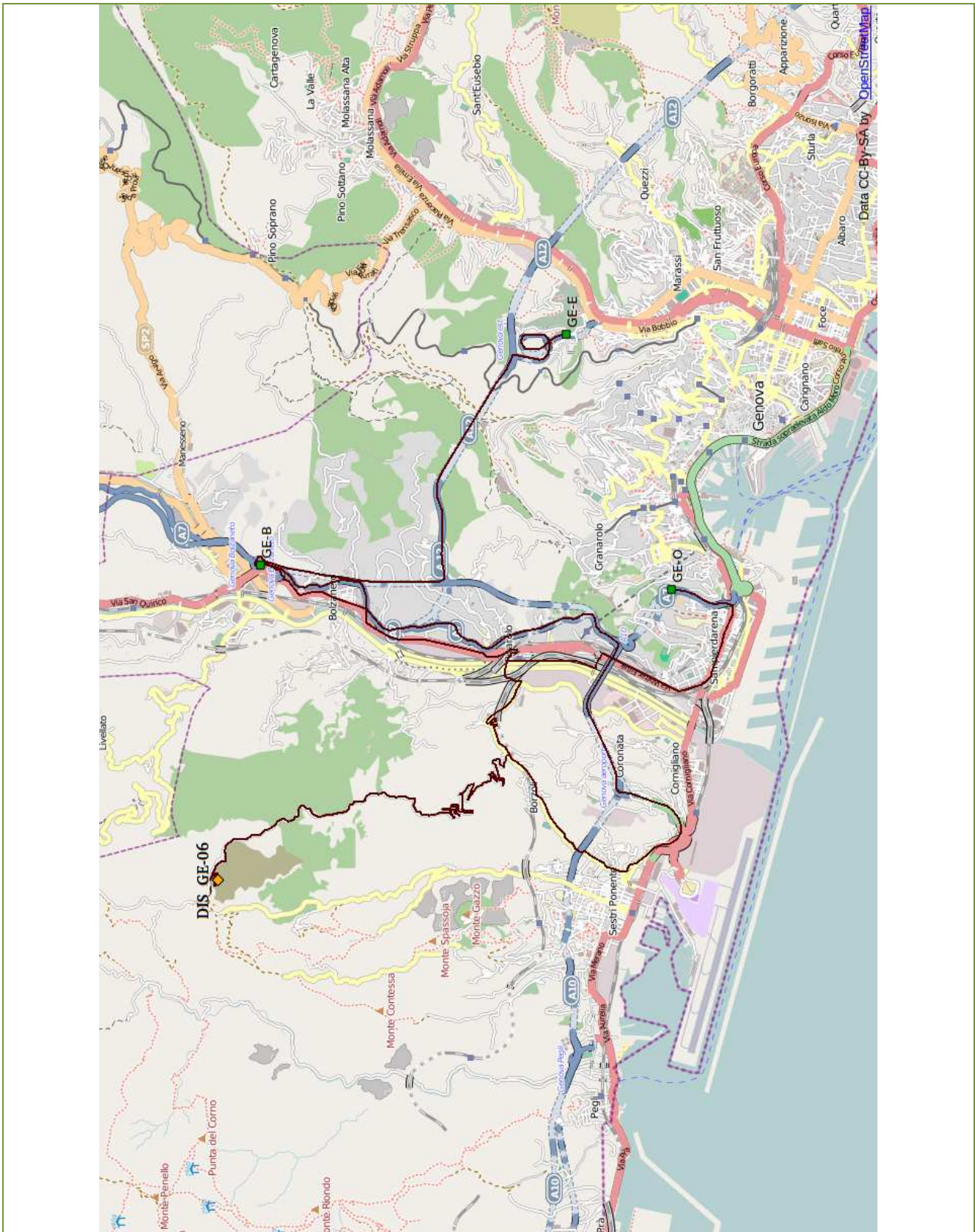
Collegamento sito - svincoli autostradali					
	GENOVA OVEST	distanza	16 km	percorrenza	38 min
	GENOVA EST	distanza	23,3 km	percorrenza	46 min
	GENOVA BOLZANETO	distanza	21,7 km	percorrenza	44 min

FOTO AEREA



Monografie siti di discarica

PERCORSO



Monografie siti di discarica

ANAGRAFICA

X	1496246
Y	4934701

Cod.	DIS_GE-07	Tipologia	Rifiuti NON PERICOLOSI (urbani, speciali, inerti)	Stato	ATTIVA
Gestore	A.M.I.U. S.p.A.				
Comune	BUSALLA, SAVIGNONE			Prov.	GE
Località	BIRRA				

DATI TECNICI

Capacità residua	50.000 mc
Potenzialità giornaliera	50 t
Codici CER rifiuti conferibili	n.d.

LOGISTICA

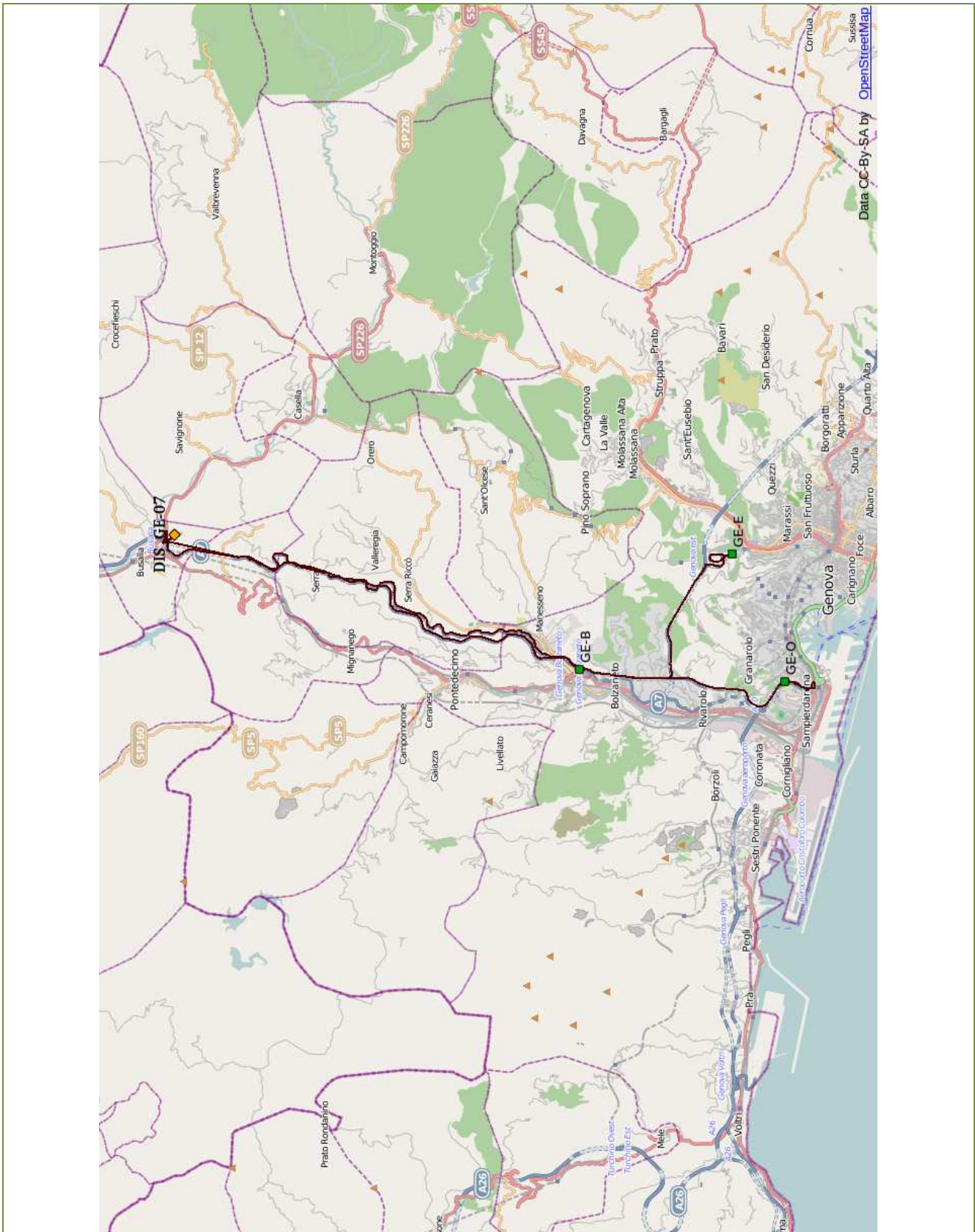
Collegamento sito - svincoli autostradali					
	GENOVA OVEST	distanza	21,6 km	percorrenza	18 min
	GENOVA EST	distanza	21,2 km	percorrenza	16 min
	GENOVA BOLZANETO	distanza	15,7 km	percorrenza	18 min

FOTO AEREA



Monografie siti di discarica

PERCORSO



Monografie siti di discarica

ANAGRAFICA

X	1440565
Y	4917608

Cod.	DIS_SV-03	Tipologia	Rifiuti NON PERICOLOSI (urbani, speciali, inerti)	Stato	ATTIVA
Gestore	LIGURE PIEMONTESE LATERIZI S.p.A.				
Comune	CAIRO MONTENOTTE	Prov.	SV		
Località	FILIPPA				

DATI TECNICI

Capacità residua	n.d. mc
Potenzialità giornaliera	n.d. mc
Codici CER rifiuti conferibili	150106; 170101; 170102; 170103; 170504; 170506; 191302; 191304

LOGISTICA

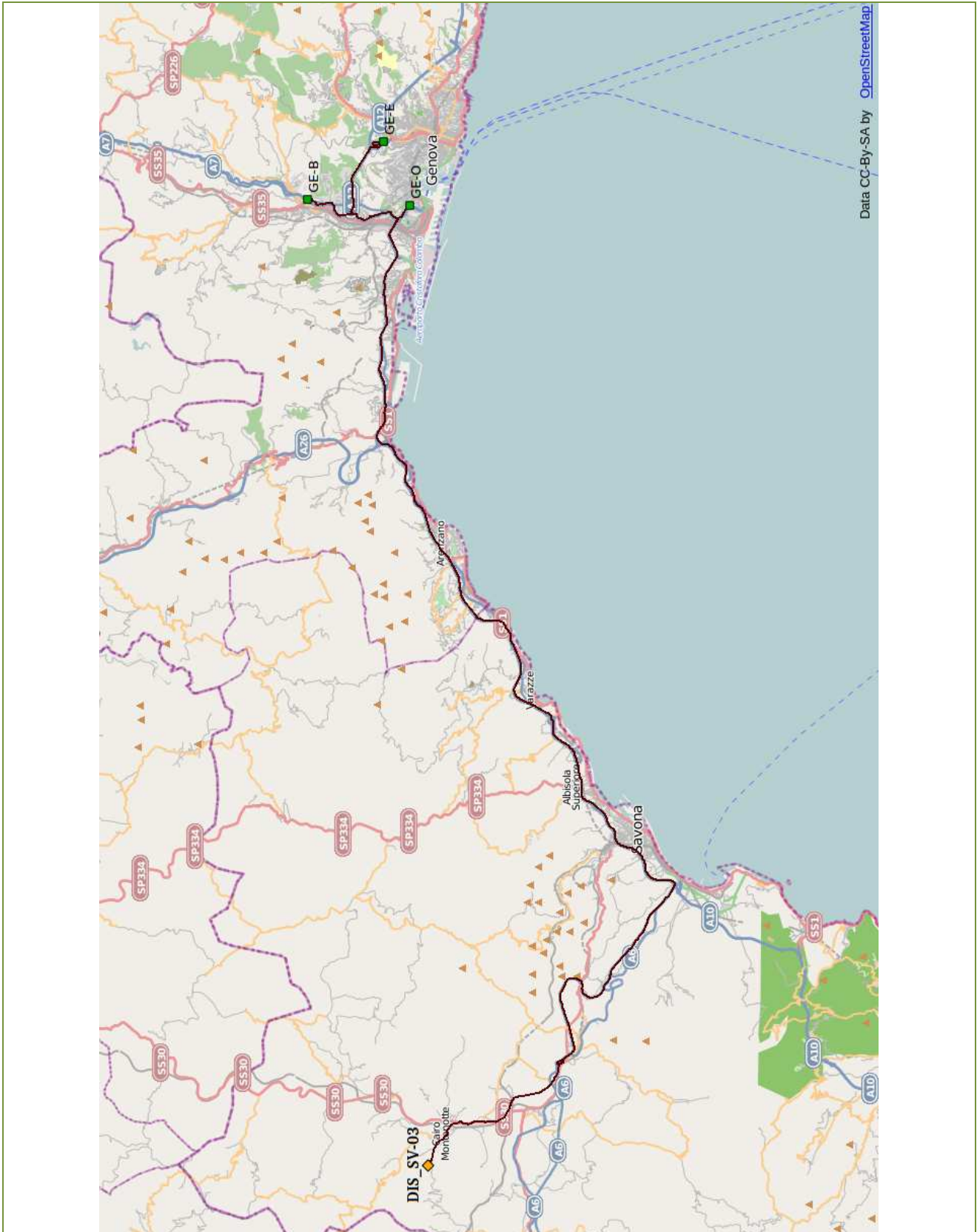
Collegamento sito - svincoli autostradali					
	GENOVA OVEST	distanza	71,7 km	percorrenza	58 min
	GENOVA EST	distanza	79,3 km	percorrenza	66 min
	GENOVA BOLZANETO	distanza	76,6 km	percorrenza	63 min

FOTO AEREA



Monografie siti di discarica

PERCORSO



Data CC-BY-SA by [OpenStreetMap](https://www.openstreetmap.org/)

Monografie siti di discarica

ANAGRAFICA

X	1476196
Y	4972563

Cod.	DIS_AL-01	Tipologia	Rifiuti INERTI	Stato	ATTIVA
Gestore	BUSI UGI / ROBY SCAVI S.R.L.				
Comune	ALESSANDRIA	Prov.	AL		
Località	CASTELCERIOLO				

DATI TECNICI

Capacità residua	n.d. mc
Potenzialità giornaliera	n.d. mc
Codici CER rifiuti conferibili	170101; 170102; 200301; 101311; 170103; 170802; 170107; 170904; 010399; 010410; 010413; 010408; 170302; 010410; 200301.

LOGISTICA

Collegamento sito - svincoli autostradali					
	GENOVA OVEST	distanza	87,4 km	percorrenza	67 min
	GENOVA EST	distanza	87,1 km	percorrenza	66 min
	GENOVA BOLZANETO	distanza	78,8 km	percorrenza	57 min

FOTO AEREA



