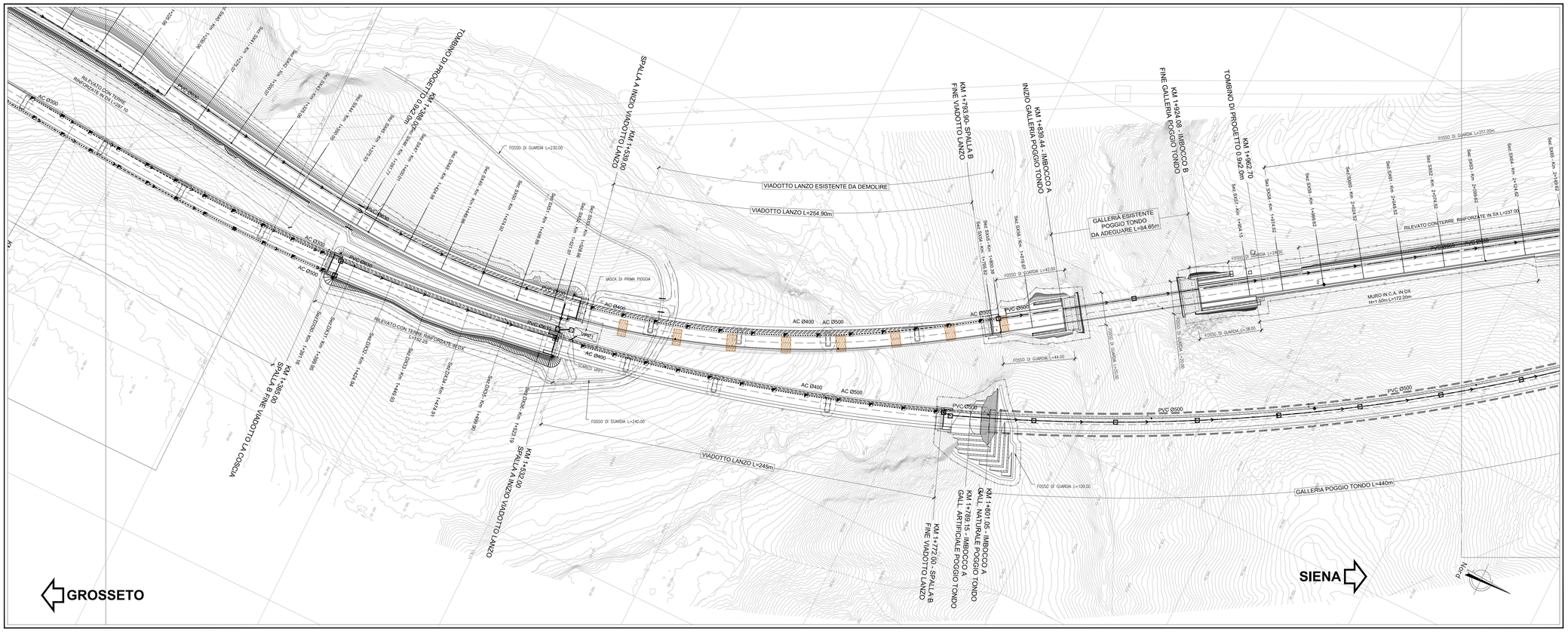

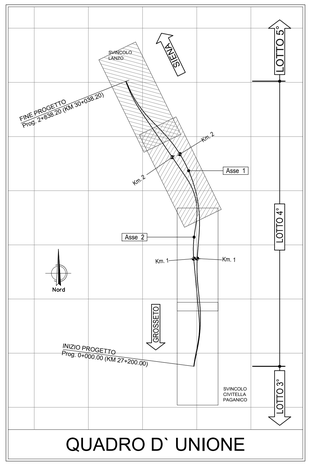

QUADRO D` UNIONE

LEGENDA

———	Tubazione in PVC
- - - - -	Tubazione in Acciaio
>	Verso di scorrimento
	Pozzetto di derivazione
	Caditoia
	Caditoia viadotto
	Scarico acque viadotto
VPP	Vasca di prima pioggia
	Canale rettangolare in c.a.
	Fosso di guardia rivestito in cls

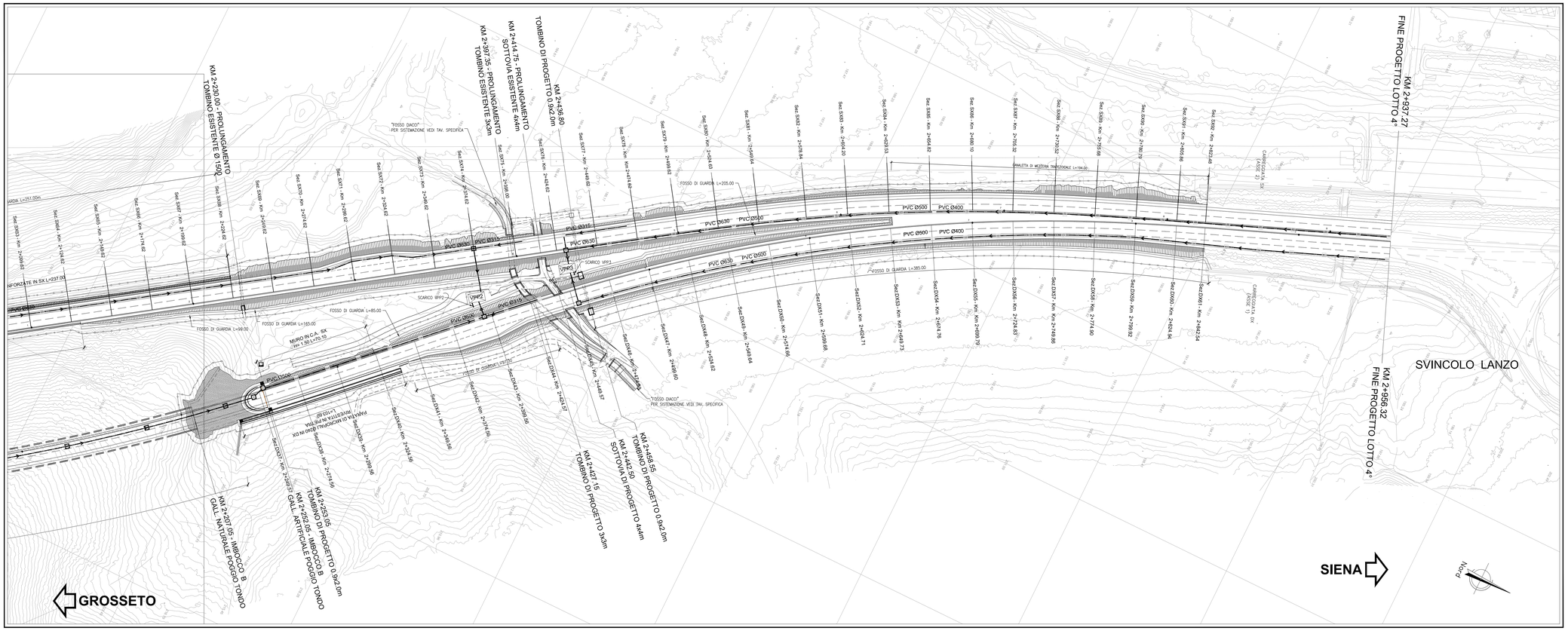

anas — *Direzione Progettazione e Realizzazione Lavori*

ITINERARIO INTERNAZIONALE E78
S.G.C. GROSSETO - FANO
Adeguamento a 4 Corsie nel Tratto Grosseto - Siena
(S.S. 223 "DI PAGANICO") dal Km 27+200 al Km 30+038 - Lotto 4

PROGETTO ESECUTIVO
COD. FI13

PROGETTAZIONE: ATI SINTAGMA - GDG - ICARIA

IL RESPONSABILE DELL'INTEGRAZIONE DELLE PRESTAZIONI SPECIALISTICHE:
Dott. Ing. Nando Granieri
Ordine degli Ingegneri della Prov. di Perugia n° A351

IL PROGETTISTA:
Dott. Ing. Federico Durastanti
Ordine degli Ingegneri della Prov. di Terni n° A844

IL GEOLOGO:
Dott. Geol. Giorgio Cerquiglini
Ordine dei Geologi della Regione Umbria n°108

Il R.U.P.:
Dott. Ing.
Antonio Scalamandrè

IL COORDINATORE PER LA SICUREZZA IN FASE DI PROGETTAZIONE:
Dott. Ing. Filippo Pambianco
Ordine degli Ingegneri della Prov. di Perugia n° A1373

IL GRUPPO DI PROGETTAZIONE:
MANDATARIA: Sintagma
MANDANTI: GEOTECHNICAL DESIGN GROUP; ICARIA società di ingegneria

Dott. Ing. N.Granieri	Dott. Ing. D.Cantarella	Dott. Ing. V.Rotisciani
Dott.Arch. N.Kamenicky	Dott. Ing. S.Sacconi	Dott. Ing. F.Marchioni
Dott.Ing. V.Truffini	Dott. Ing. G.Cardua	Dott. Ing. M.Sorbelli
Dott.Arch. A.Bracchini	Dott. Ing. V.De Gori	Dott. Ing. V.Pluvino
Dott.Ing. F.Durastanti		Dott. Ing. G.Pulli
Dott.Geol. G.Cerquiglini		
Dott.Ing. A.Pascucci		
Dott.Ing. L.Sirenna		
Dott.Ing. E.Sellari		
Dott.Ing. L.Stoppini		
Dott.Ing. L.Dinelli		
Dott.Ing. F.Lucci		
Dott.Ing. F.Pambianco		
Dott. Agr. F.Berti Nulli		

PROVINCIA DELLA PROVINCIA DI TERNI — Sezione A — DOTTORE INGEGNERE MARIO GRANIERI — SETTORE INGEGNERIA CIVILE E AMBIENTALE — SETTORE INDUSTRIALE — SETTORE DELL'INFORMAZIONE

ORDINE degli INGEGNERI — Sezione A — DOTTORE INGEGNERE FEDERICO DURASTANTI — Iscr. n° A844 — Provincia di TERNI

PROTOCOLLO | DATA

STUDIO IDROLOGICO E IDRAULICO
IDROLOGIA, IDRAULICA
Planimetria idraulica 2 di 2

CODICE PROGETTO (PROGETTO / LIV. PROG. / N. PROG.)	NOME FILE T00-IDO0-IDR-PP01-A	REVISIONE	SCALA:
LO702B E 1701	CODICE ELAB. T00IDO0IDRPP01	A	1:1000

REV.	DESCRIZIONE	DATA	REDATTO	VERIFICATO	APPROVATO
A	Emissione	16/10/2017	N.Neri	L.Nani	N.Granieri