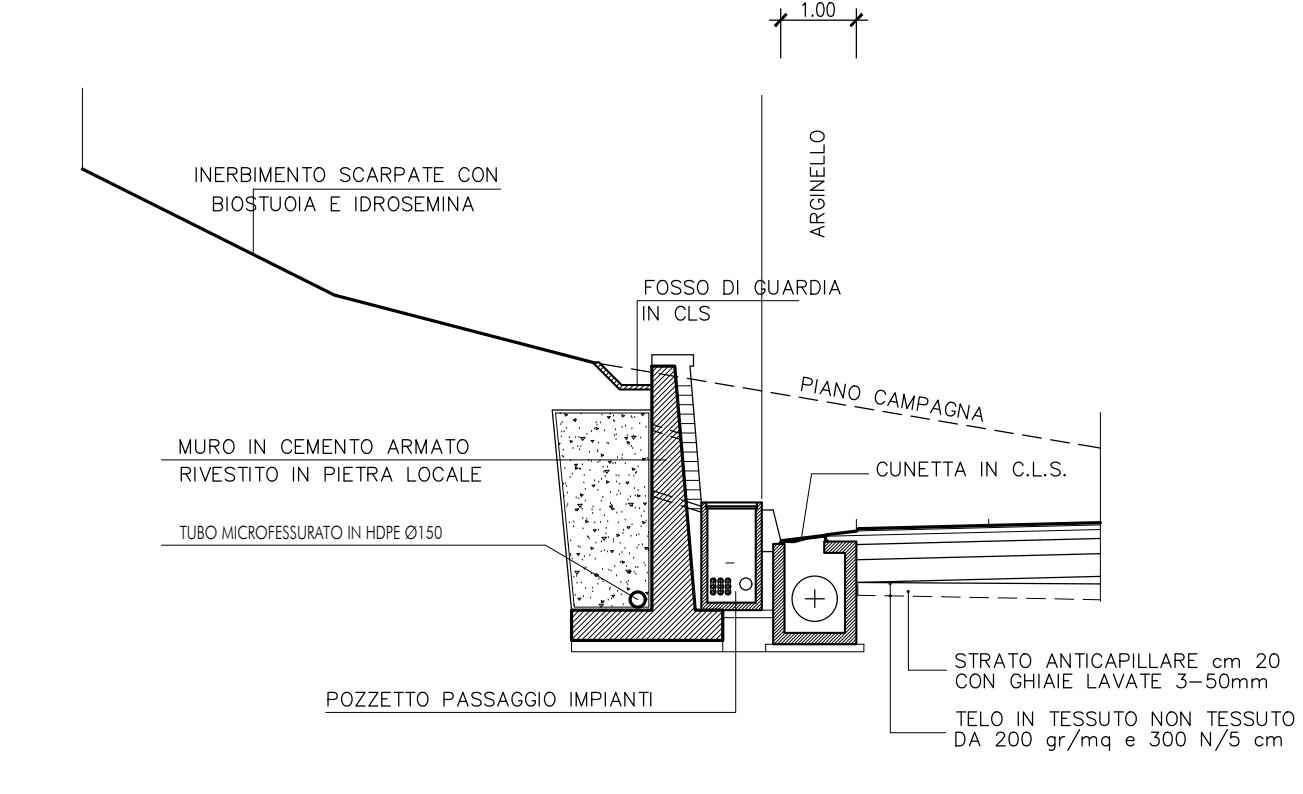
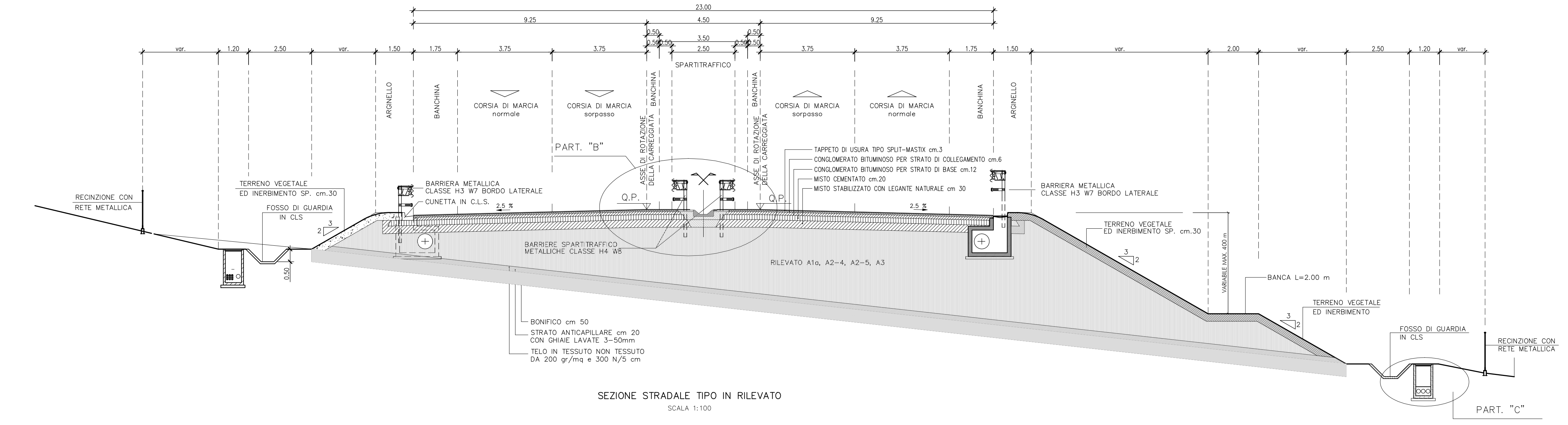
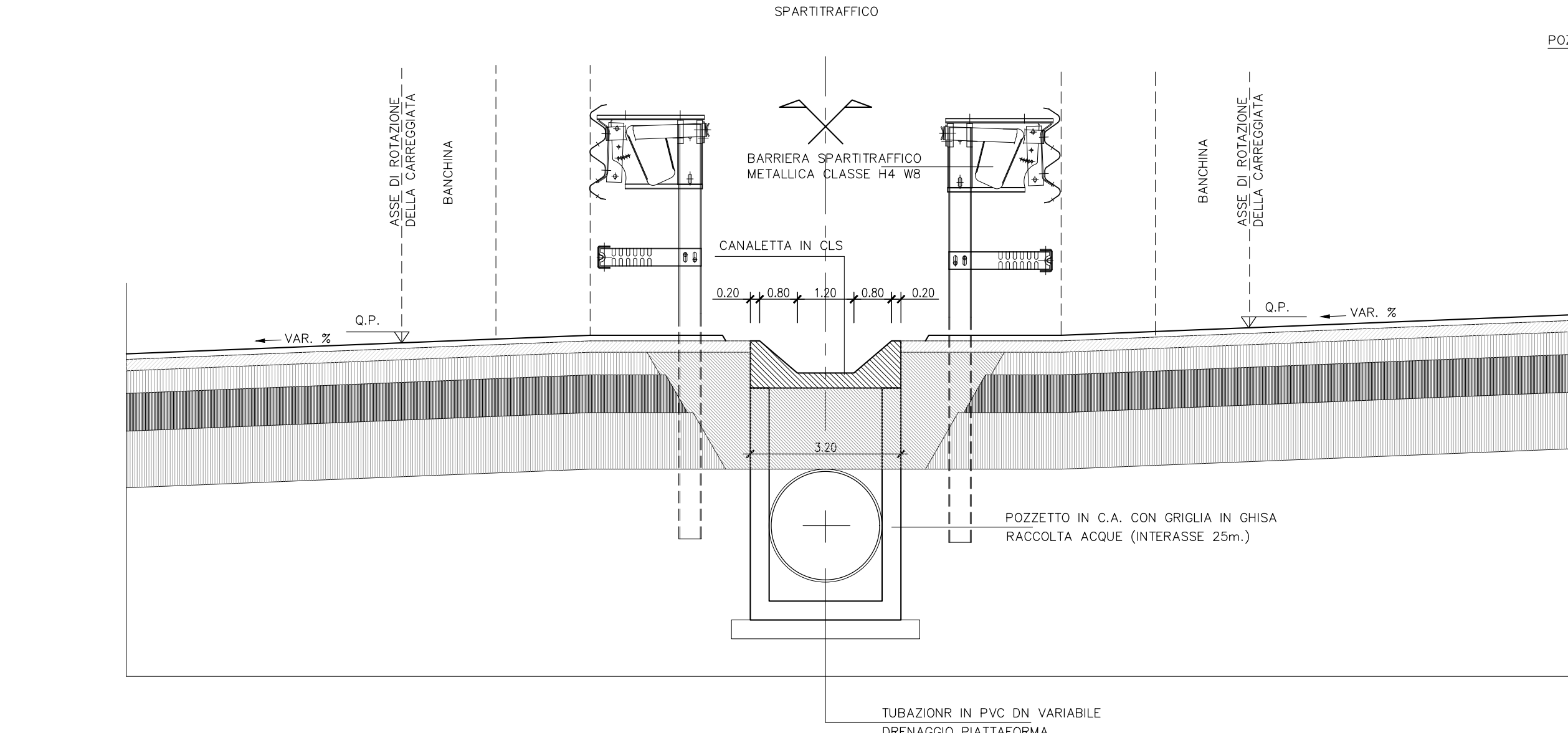
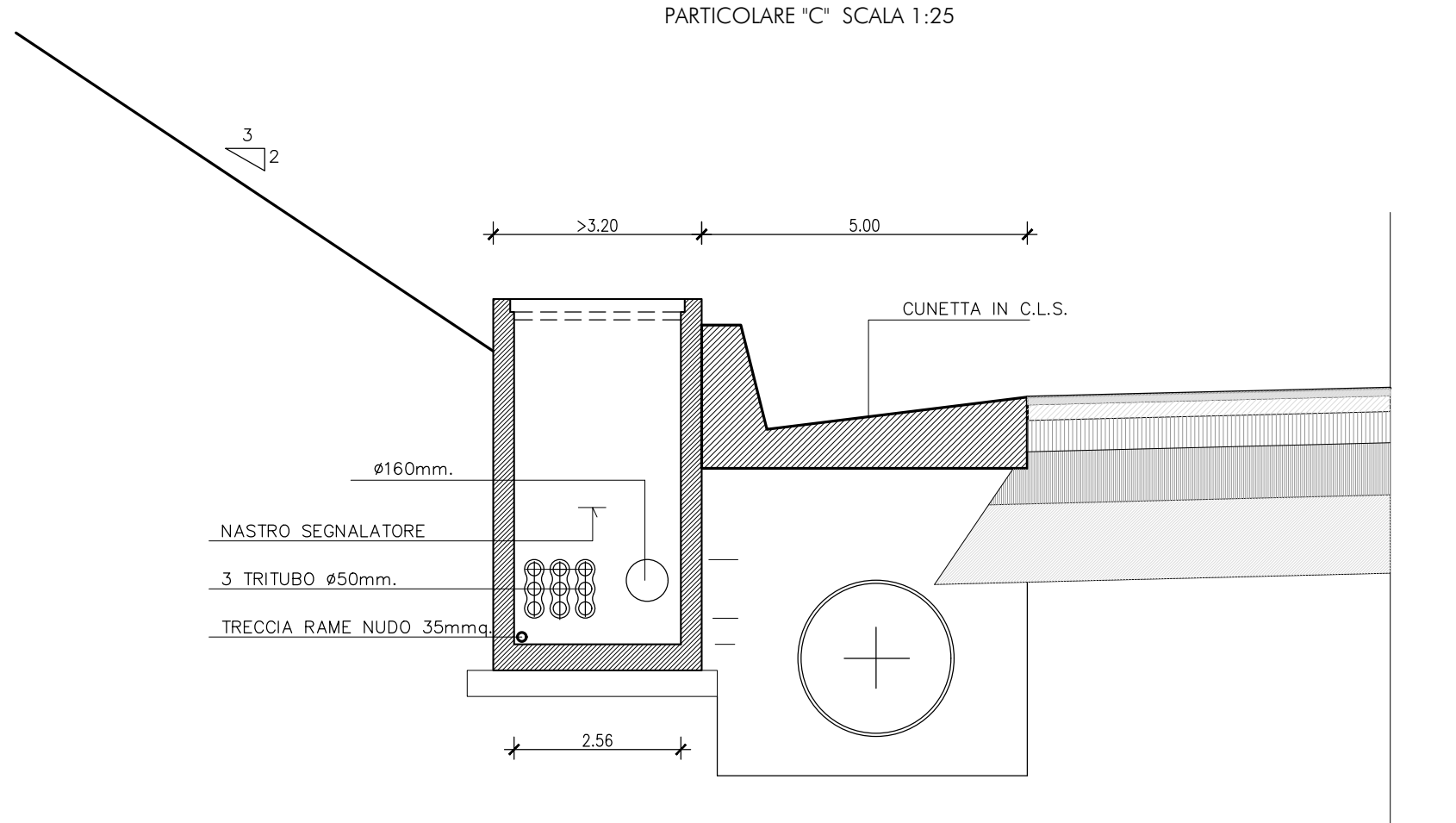


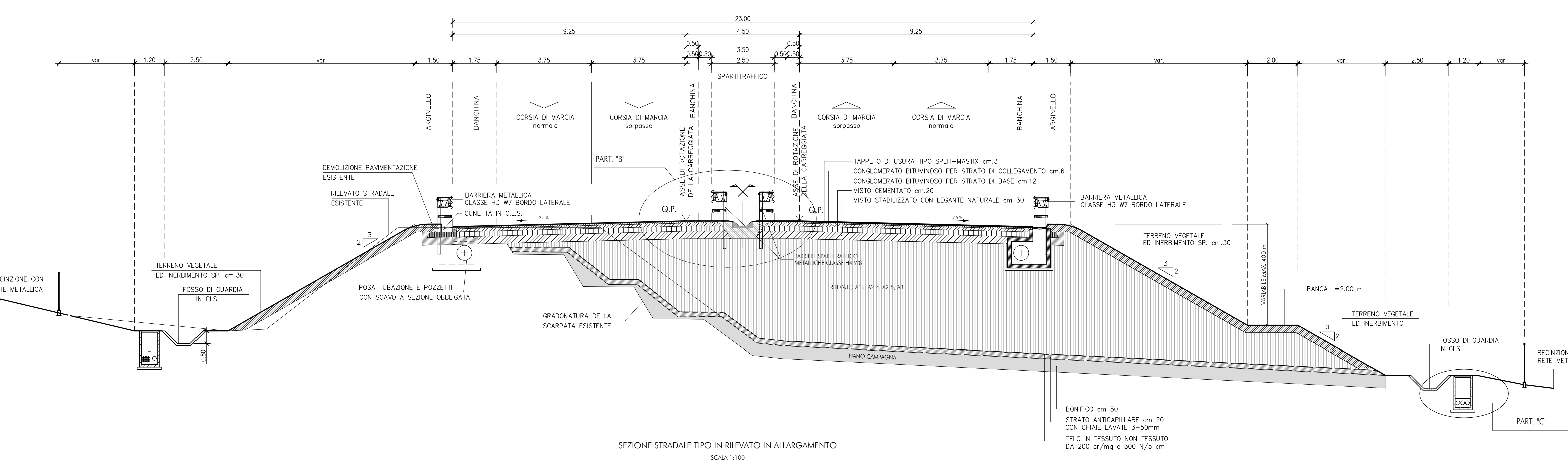
DISTANZA MARGINI INTERNI	TIPO DI BARRIERA
4.50 m. - L* = 8.00 m.	H4 W8 BORDO LATERALE
8.00 m. - L* = 12.00 m.	H3 W7 BORDO LATERALE
L = 12.00 m.	BARRIERE H3 W7 BORDO LATERALE A SECONDO CASO



- TERRA RINFORZATA - FASI COSTRUTTIVE**
- 1) POSIZIONAMENTO CASSERO DI GUIDA A PERDERE
 - 2) P.O. GEODIRIGIA DI RINFORZO
 - 3) P.O. STUOIA VEGETALE
 - 4) STESA E COMPATTAZIONE MATERIALE DI RIPIIMENTO IN DUE PASSATE
 - 5) INSERIMENTO TERRENO VEGETALE IN PROSSIMITA' DELLA FACCIATA (0.50 m.)
 - 6) RISVOLTO SUPERIORE GEODIRIGIA DI RINFORZO
 - 7) COMPLETAMENTO PACCHETTI DI RINFORZO (FASI 1-2-3-4-5-6)
 - 8) IDROSEMINA IN FACCIATA CON SPECIE ERBACEE AUTOCTONE



- LAVORAZIONI PREVISTE NEI TRATTI IN ADEGUAMENTO:**
- SACCATURA RILEVATO ESISTENTE A GRADINI PER AMMORSAMENTO RILEVATO DI PROGETTO
 - DEMOLIZIONE PAVIMENTAZIONE ESISTENTE OVE INTERFERISCE CON QUELLA DI PROGETTO;
 - POSA DELLA TUBAZIONE DI DRENAGGIO DELLA PIATTAFORMA E RELATIVI POZZETTI MEDIANTE SCAVO A SEZIONE OBLIQUATA;
 - RIMOZIONE DI TUTTE LE BARRIERE DI SICUREZZA ESISTENTI;
 - DEMOLIZIONE DI TUTTE LE OPERE ESISTENTI (MURI, CANALLETTE, TOMBINI...) NON RIUTILIZZATE.



anas Direzione Progettazione e Realizzazione Lavori

ITINERARIO INTERNAZIONALE E78 S.G.C. GROSSETO - FANO
 Adeguamento a 4 Corsie nel Tratto Grosseto - Siena (S.S. 223 "DI PAGANICO") dal Km 27+200 al Km 30+038 - Lotto 4

PROGETTO ESECUTIVO COD. F113

PROGETTAZIONE: ATI SINTAGMA - GEG - IGINIA

IL RESPONSABILE DELL'INTEGRAZIONE DELLE PRESTAZIONI SPECIALISTICHE:
 Dott. Ing. Nicola Graneri
 Ordine degli Ingegneri della Prov. di Perugia n° 4351

IL GRUPPO DI PROGETTAZIONE:
 MANDATARIA: SINTAGMA
 MANDANTI: GEGTECNICA, ICARIA
 Progetti di Ingegneria

IL PROGETTISTA:
 Dott. Ing. Federico Duranti
 Ordine degli Ingegneri della Prov. di Terni n° 4844

IL GEODIRIGIO:
 Dott. Ing. E. Scarpone
 Dott. Ing. G. Campagnolo
 Dott. Ing. L. Di Stefano
 Dott. Ing. E. Sestini
 Dott. Ing. L. Di Stefano
 Dott. Ing. L. Di Stefano
 Dott. Ing. F. Pantano
 Dott. Ing. F. Di Stefano

IL COORDINATORE PER LA SICUREZZA IN FASE DI PROGETTAZIONE:
 Dott. Ing. Filippo Ferrarone
 Ordine degli Ingegneri della Prov. di Perugia n° 4373

PROTOCOLLO DATA

PROGETTO STRADALE
 Sezione tipo in rilevato, mezzacosta ed in adeguamento asse esistente

CODICE PROGETTO	LV. PROJ.	N. PROJ.	NOME FILE	REVISIONE	SCALA:
LQ702B	E	1701	P00-P500-100-5700-4	A	1:50
			PO0P50017RASTR00		

REV.	DESCRIZIONE	DATA	REDATTO	VERIFICATO	APPROVATO
A	Emissione	16/10/2017	N.Graneri	E.Scarpone	N.Graneri