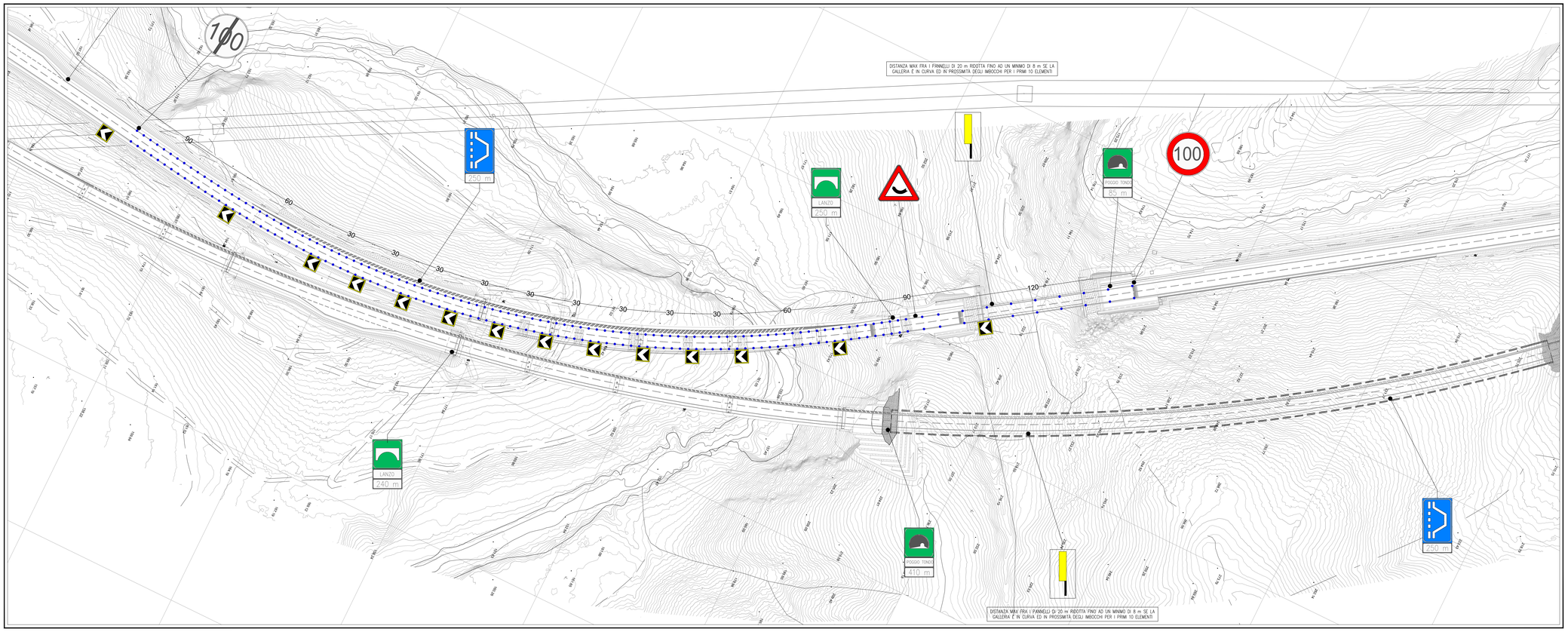

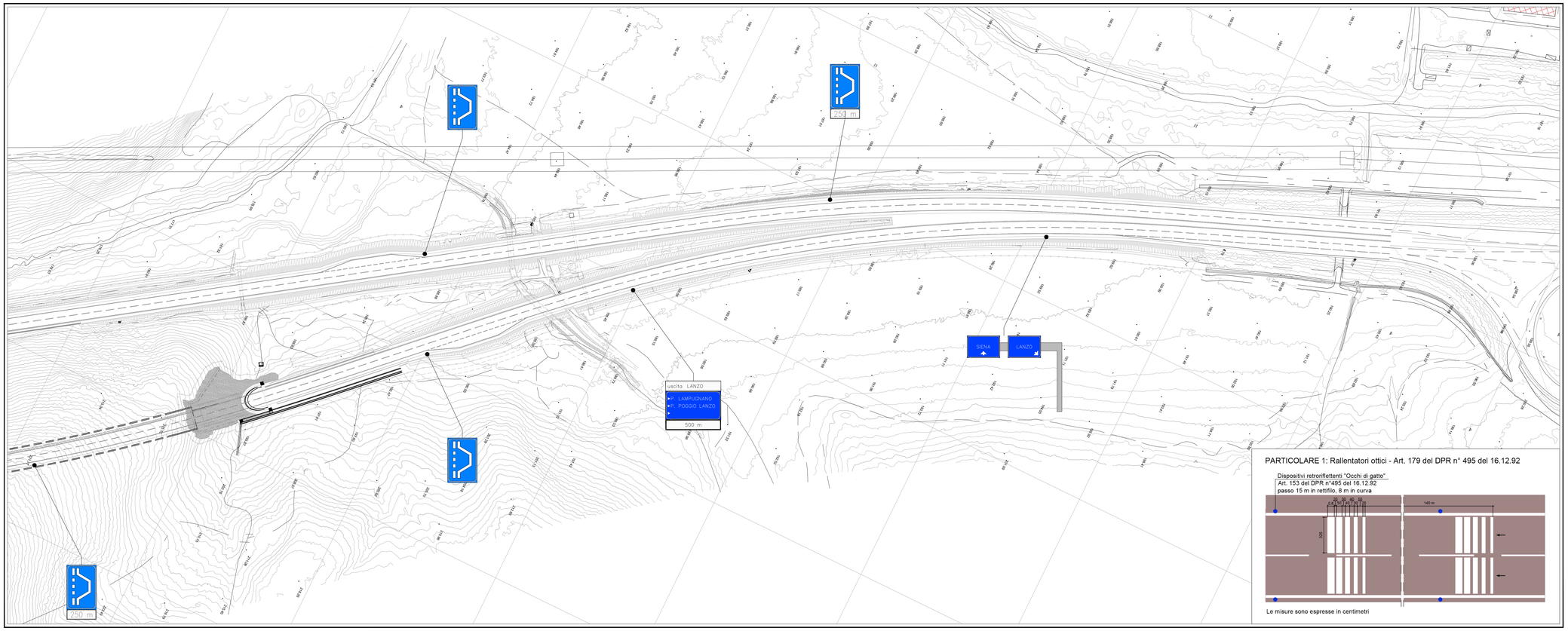

PARTICOLARE 1: Rallentatori ottici - Art. 179 del DPR n° 495 del 16.12.92

Dispositivi retroriflettenti "Occhi di gatto"
Art. 153 del DPR n°495 del 16.12.92
passo 15 m in rettifilo, 8 m in curva

Le misure sono espresse in centimetri

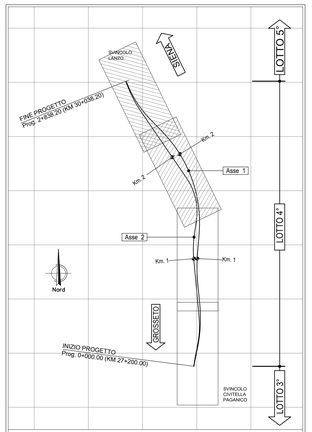

QUADRO D` UNIONE

LEGENDA SEGNALETICA VERTICALE

SEGNALI UTILI PER CHI GUIDA

Fig. 317 PONTE
Fig. 316 GALLERIA
Fig. 328 PIAZZOLA

SEGNALI COMPLEMENTARI

Fig. 464 DELINEATORI PER GALLERIE

Fig. 488 DELINEATORI MODULARI DI CURVA

DISPOSITIVI RETRORIFLETTENTI "OCCHI DI GATTO" ART. 153 DEL DPR N°495 DEL 16.12.92

SEGNALI DI DIREZIONE

Fig. 372 SEGNALE DI ITINERARIO EXTRAURBANO

Fig. 251 SEGNALI DI CORSIA CON FUNZIONI DI DIREZIONE

SEGNALI DI PERICOLO

Fig. 4 CURVA A DESTRA

Fig. 5 CURVA A SINISTRA

SEGNALI DI DIVIETO E FINE DIVIETO

Fig. 50 LIMITE MASSIMO DI VELOCITÀ

Fig. 71 FINE LIMITAZIONE DI VELOCITÀ

LEGENDA SEGNALETICA ORIZZONTALE

1. STRISCIA DI MARGINE CONTINUA di larghezza 25 cm (Fig. 415)
2. STRISCIA TRATTEGGIATA tipo a di larghezza 15 cm (Fig. 415)
3. STRISCIA TRATTEGGIATA tipo e di larghezza 25 cm (Fig. 415)
4. ZEBRATURA a 45° con strisce di spessore 40 cm e int. di larghezza pari a due volte le strisce (Fig. 446)
5. STRISCIA DI MARGINE CONTINUA di larghezza 15 cm (Fig. 415)
6. STRISCIA LONGITUDINALE CONTINUA di larghezza 12 cm (Fig. 415)
7. STRISCIA TRATTEGGIATA tipo f di larghezza 25 cm (Fig. 415)
8. STRISCIA TRATTEGGIATA tipo c di larghezza 15 cm (Fig. 415)
9. STRISCIA TRATTEGGIATA tipo c di larghezza 12 cm (Fig. 415)
10. STRISCIA TRASVERSALE e segnale di precedenza (Fig. 420)
11. STRISCIA TRASVERSALE di spessore minimo 50 cm con segnale di STOP (Fig. 441b)
12. STRISCIA DI MARGINE CONTINUA di larghezza 12 cm (Fig. 415)
13. STRISCIA LONGITUDINALE CONTINUA di larghezza 10 cm (Fig. 415)
14. STRISCIA TRATTEGGIATA tipo c di larghezza 10 cm (Fig. 415)

P.S.: La segnaletica dovrà essere conforme a quanto disposto dal D.P.R. 16/12/1992 Art. 137-140.

anas — Direzione Progettazione e Realizzazione Lavori

ITINERARIO INTERNAZIONALE E78
S.G.C. GROSSETO - FANO
Adeguamento a 4 Corsie nel Tratto Grosseto - Siena
(S.S. 223 "DI PAGANICO") dal Km 27+200 al Km 30+038 - Lotto 4

PROGETTO ESECUTIVO — COD. FI13

PROGETTAZIONE: ATI SINTAGMA - GDG - ICARIA

IL RESPONSABILE DELL'INTEGRAZIONE DELLE PRESTAZIONI SPECIALISTICHE:
Dott. Ing. Nando Granieri
Ordine degli Ingegneri della Prov. di Perugia n° A351

IL PROGETTISTA:
Dott. Ing. Federico Durastanti
Ordine degli Ingegneri della Prov. di Terni n° AB44

IL GEOLOGO:
Dott. Geol. Giorgio Cerquiglini
Ordine dei Geologi della Regione Umbria n°108

Il R.U.P.:
Dott. Ing.
Antonio Scalamandrè

IL COORDINATORE PER LA SICUREZZA IN FASE DI PROGETTAZIONE:
Dott. Ing. Filippo Pambianco
Ordine degli Ingegneri della Prov. di Perugia n° A1373

IL GRUPPO DI PROGETTAZIONE:
MANDATARIA: Sintagma
Dott. Ing. N.Granieri
Dott. Ing. A.Pakmorkiewicz
Dott.Ing. V.Truffini
Dott.Arch. A.Bracchini
Dott.Ing. F.Durastanti
Dott.Geol. G.Cerquiglini
Dott.Ing. F.Pambianco
Dott.Ing. L.Sbrenna
Dott.Ing. E.Sellari
Dott.Ing. L.Sboppini
Dott.Ing. L.Dinelli
Dott.Ing. L.Ciotti
Dott.Ing. F.Pambianco
Dott. Agr. F.Berti Nulli

MANDANTI: GEOTECHNICAL DESIGN GROUP; ICARIA società di ingegneria
Dott. Ing. D.Carlaccini
Dott. Ing. L.Di Prinzio
Dott. Ing. G.Cordua
Dott. Ing. V.De Gori
Dott. Ing. V.Matassini
Dott. Ing. G.Lucarini
Dott. Ing. M.Sorbelli
Dott. Ing. V.Piunno
Dott. Ing. G.Pulli

DIRIGENTE DELLA PROGETTAZIONE (ART. 53 DPR 207/2010)
Dott. Ing. MASSIMO GRANIERI
DIRIGENTE TECNICO E AMMINISTRATIVO DELL'UFFICIO SPECIALE DELL'ATTUAZIONE DELL'INFRASTRUTTURA

ORDINE DEGLI INGEGNERI DELLA PROVINCIA DI TERNI — Dott. Ing. Massimo Granieri — Sez. A — Settore A — Iscr. n. 64

PROTOCOLLO	DATA

PROGETTO STRADALE
SEGNALETICA E BARRIERE DI SICUREZZA
Planimetria della segnaletica Orizzontale e Verticale Tavola 2 di 2

CODICE PROGETTO (PROGETTO / LIV. PROG. / N. PROG.)	NOME FILE	REVISIONE	SCALA:
LO702B E 1701	CODICE ELAB. P00PS01TRAPN04 (PD0-PS01-TRA-PN04-A)	A	1:1000

REV.	DESCRIZIONE	DATA	REDATTO	VERIFICATO	APPROVATO
A	Emissione	16/10/2017	M.Bartolelli	F.Durastanti	N.Granieri