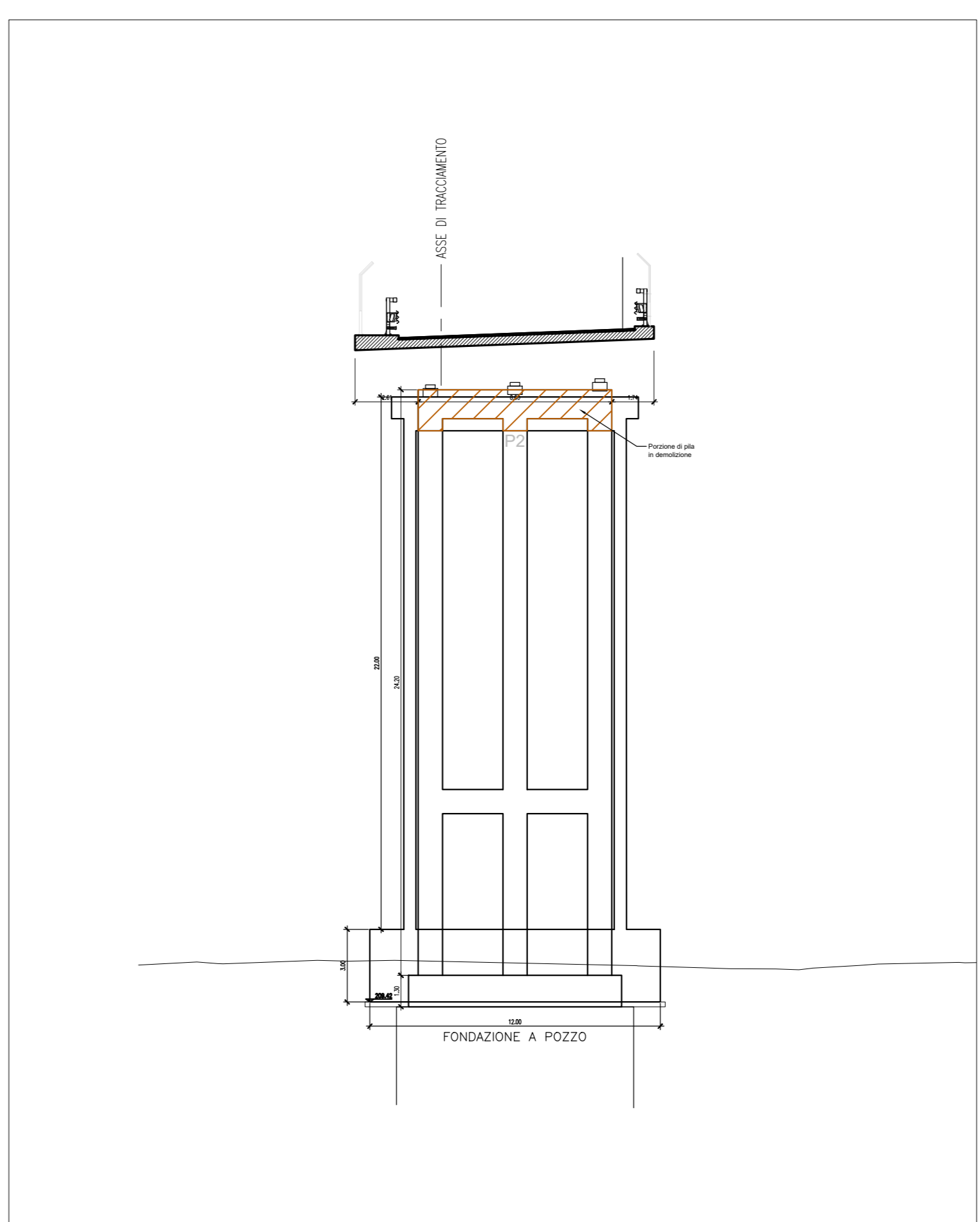
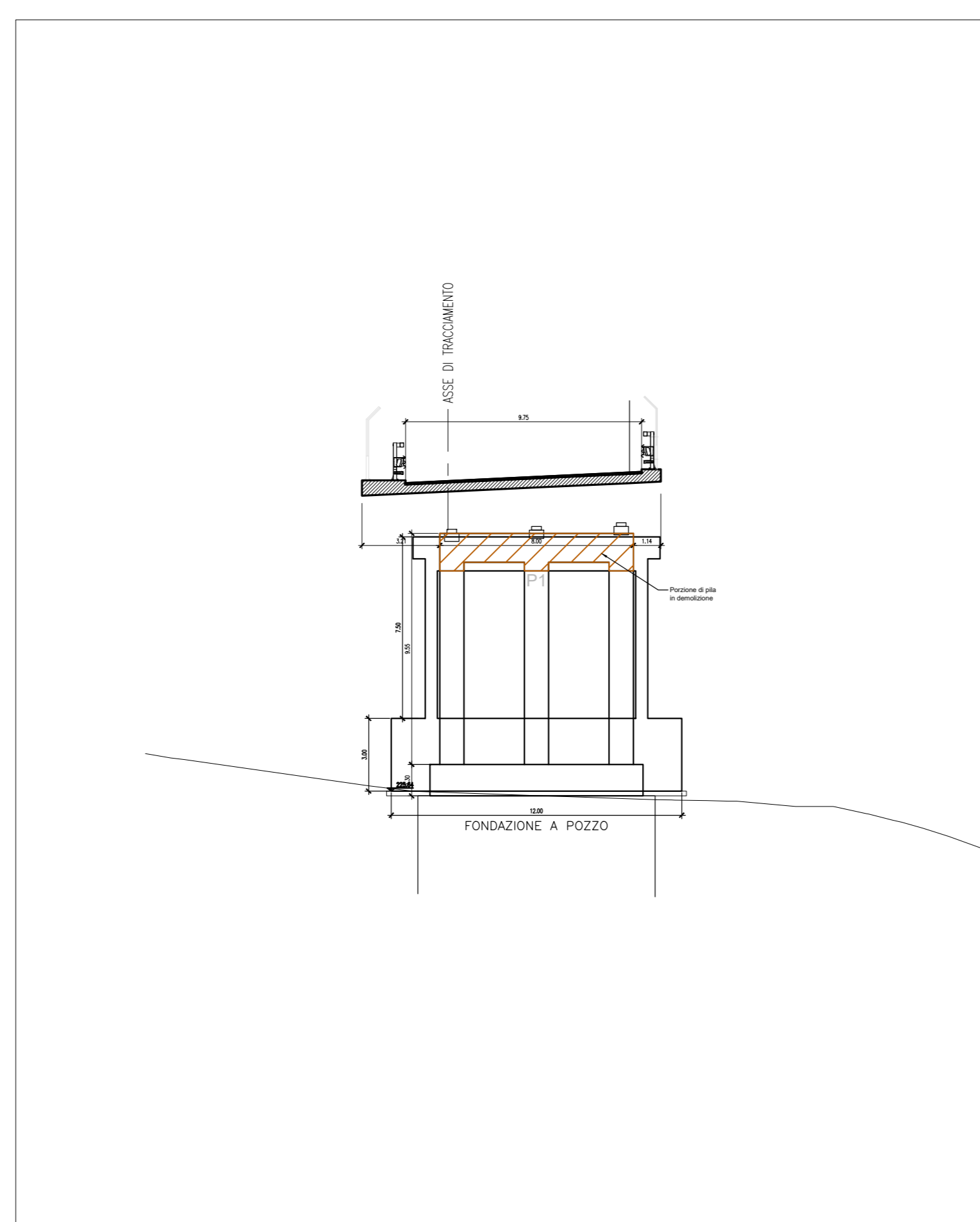
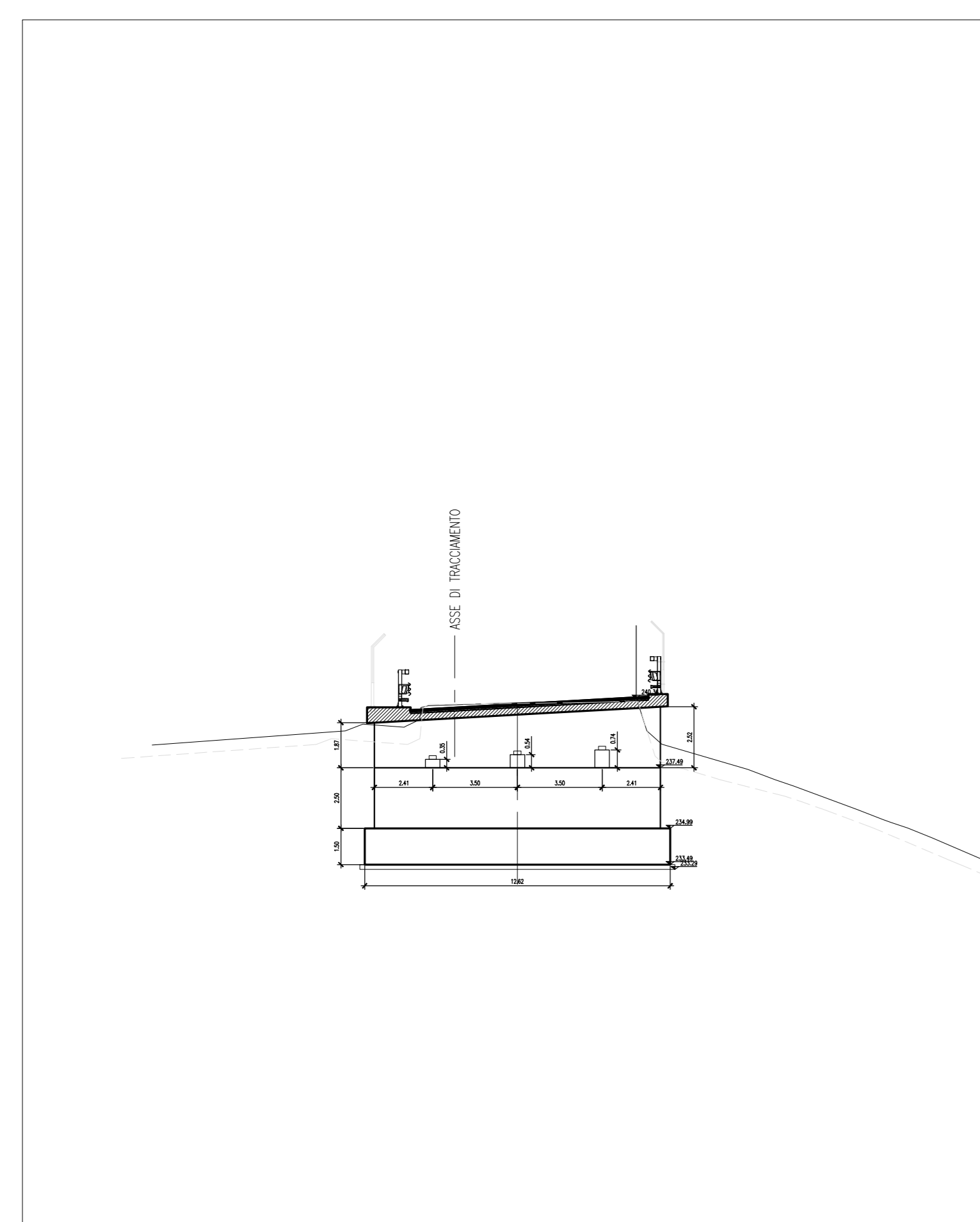


PLANIMETRIA
Scala 1:200

SEZIONI TRASVERSALI IN
CORRISPONDENZA DELLE PILE
VIADOTTO V102 - ASSE DESTRO
Scala 1:200



anas Direzione Progettazione e Realizzazione Lavori

**ITINERARIO INTERNAZIONALE E78
S.G.C. GROSSETO - FANO**
Adeguamento a 4 Corsie nel Tratto Grosseto - Siena
(S.S. 223 "DI PAGANICO") dal Km 27+200 al Km 30+038 - Lotto 4

PROGETTO ESECUTIVO COD. F113

PROGETTAZIONE: ATI SINTAGMA - GEO - ICA/RIA

IL RESPONSABILE DELL'INTEGRAZIONE DELLE PRESTAZIONI SPECIALISTICHE:
Dott. Ing. Nando Granieri
Ordine degli Ingegneri della Prov. di Perugia n° A351

IL GRUPPO DI PROGETTAZIONE:
MANDATARIA: MANDANTI:
Sintagma GEOTECNICA ICA/RIA
Progetti di Ingegneria

PROGETTISTA:
Dott. Ing. Federico Duranti
Ordine degli Ingegneri della Prov. di Terni n° A844

IL GEOLOGO:
Dott. Geol. Giorgio Capagnini
Ordine dei Geologi della Regione Umbria n°108

IL L.P.P.:
Dott. Ing. Filippo Ambrosio
Ordine degli Ingegneri della Prov. di Perugia n° A3373

PROTOCOLLO DATA

**OPERE D'ARTE MAGGIORI: VIADOTTI E PONTI
VIADOTTO CALCINAI: ASSE SINISTRO
Pianta impalcato e sezioni trasversali 1 di 2**

CODICE PROGETTO	NOME FILE	REVISIONE	SCALA:
PROGETTO LQ702B E 1701	700-V102-SR-PR02-4		
	CODICE ELAB. T00V102STRP02	A	1:200

REV.	DESCRIZIONE	DATA	REDATTO	VERIFICATO	APPROVATO
A	Emissione	16/10/2017	L.Silvano	F.Duranti	N.Granieri