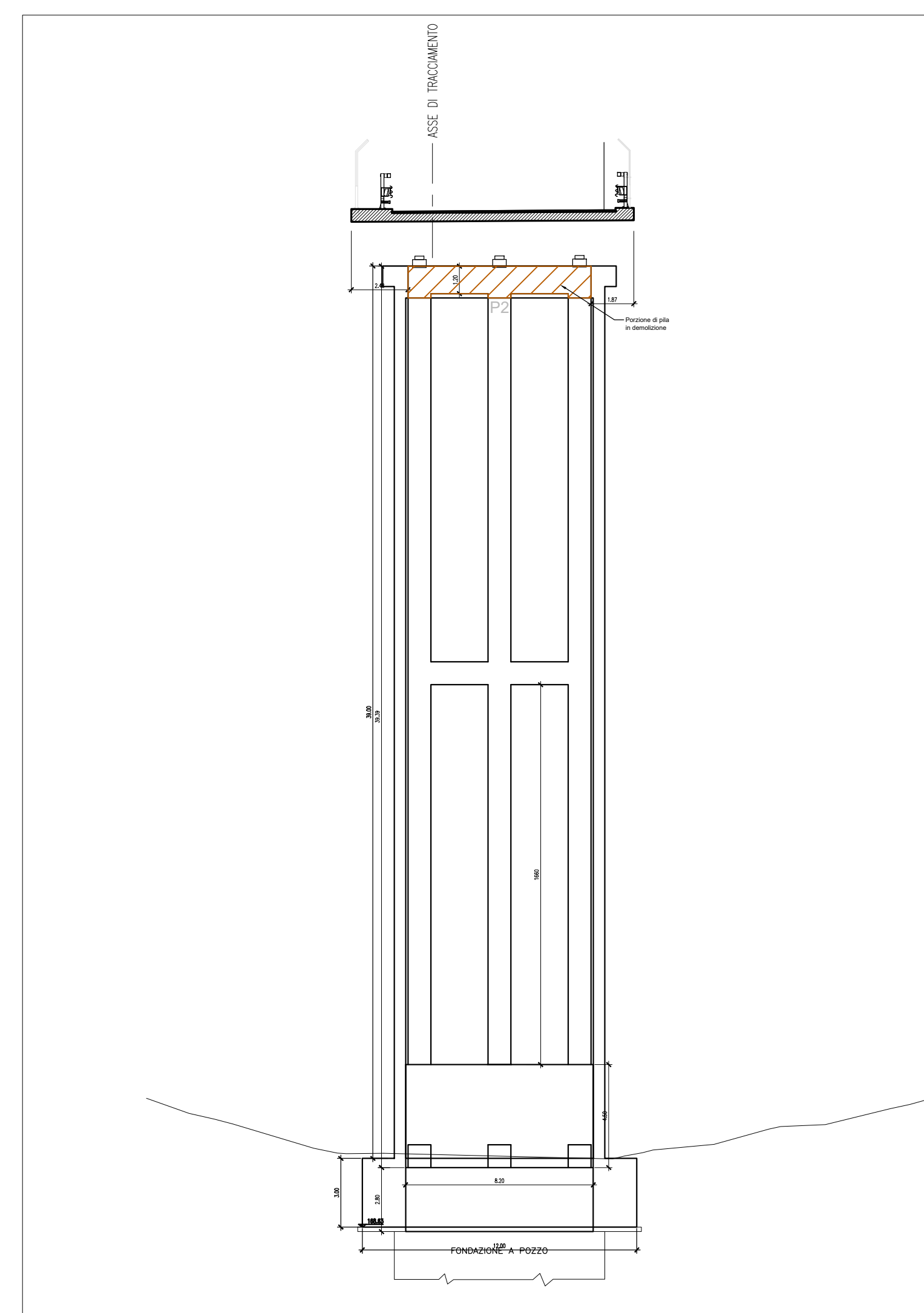
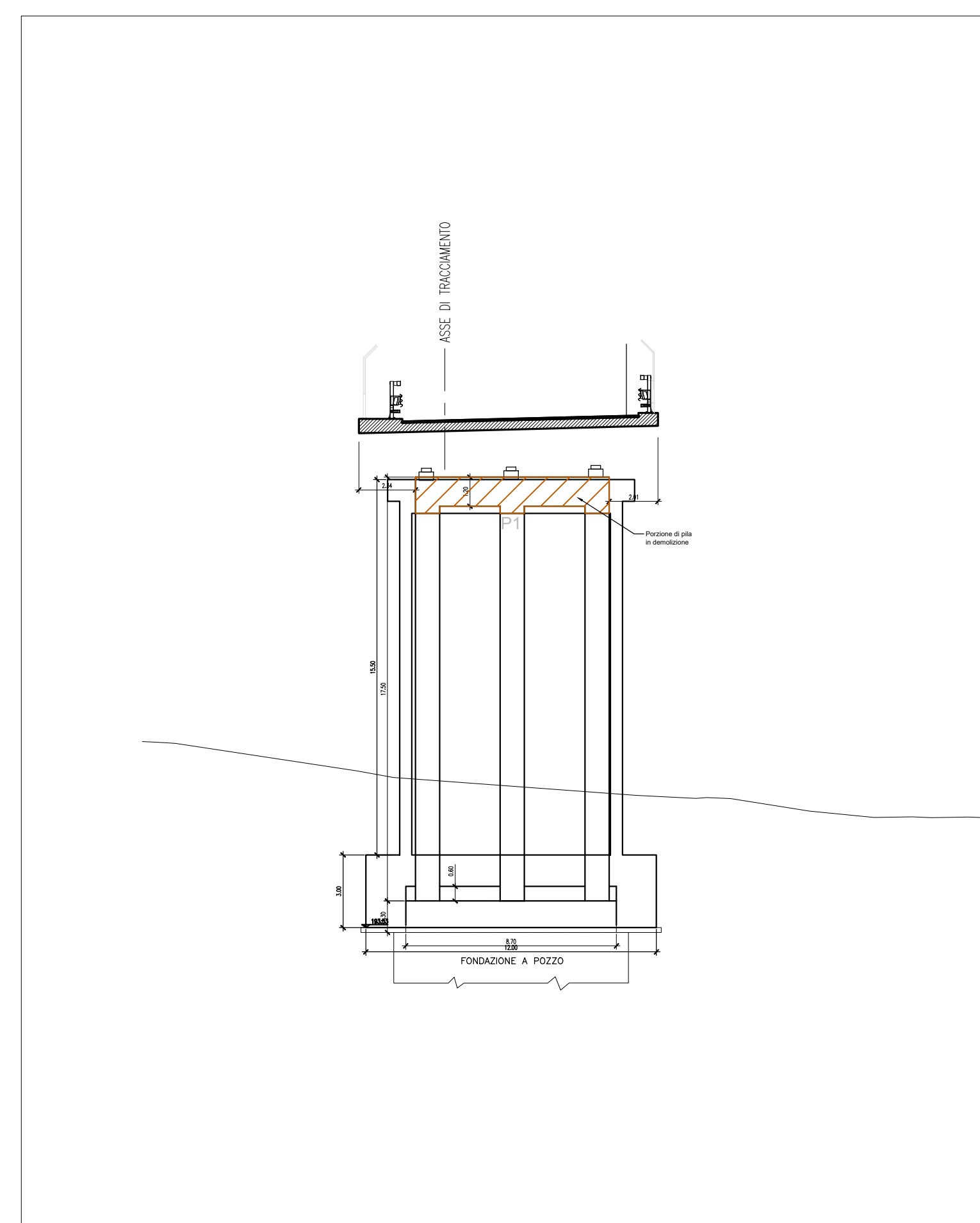
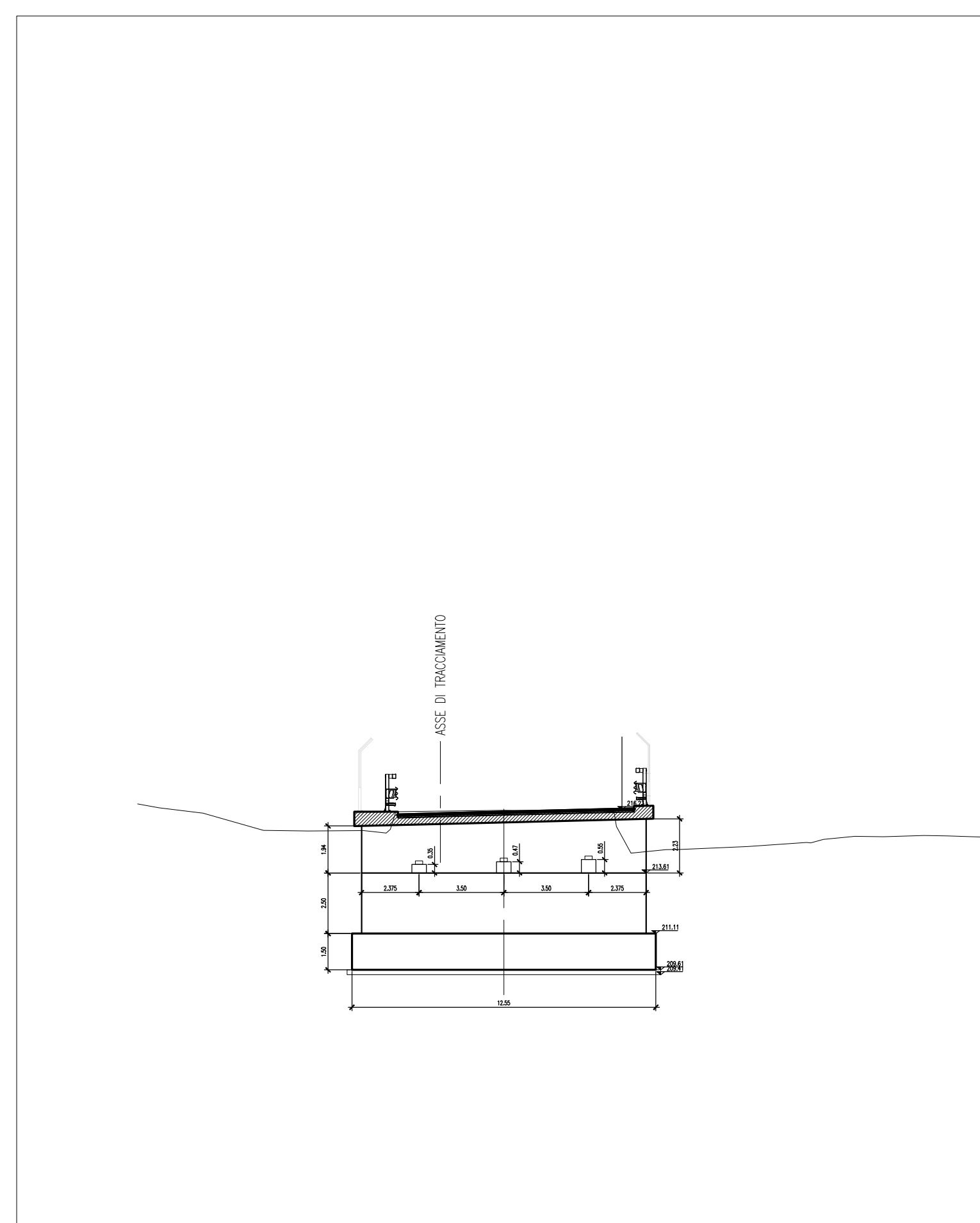




SEZIONI TRASVERSALI IN
CORRISPONDENZA DELLE PILE
VIADOTTO VI06 - ASSE SINISTRO
Scala 1:200



anas Direzione Progettazione e Realizzazione Lavori

**ITINERARIO INTERNAZIONALE E78
S.G.C. GROSSETO - FANO**
Adeguamento a 4 Corsie nel Tratto Grosseto - Siena
(S.S. 223 "DI PAGANICO") dal Km 27+200 al Km 30+038 - Lotto 4

PROGETTO ESECUTIVO COD. **F113**

PROGETTAZIONE: ATI SINTAGMA - GEOE - ICAIRIA

IL RESPONSABILE DELL'INTEGRAZIONE DELLE PRESTAZIONI SPECIALISTICHE: **MANDANTE/AREA:** **MANDANTI:**

Dot. Ing. Nando Granieri
Ordine degli Ingegneri della Prov. di Perugia n° A351

IL GRUPPO DI PROGETTAZIONE:

Sintagma **GEOTECNICA** **ICARIA**
Progetti di Ingegneria

PROGETTISTA:
Dot. Ing. Federico Durastanti
Ordine degli Ingegneri della Prov. di Terni n° AB44

IL GEODISIO:
Dot. Ing. E. Scarpone
Dot. Ing. G. Campagnini
Dot. Ing. F. Scarpone
Dot. Ing. L. Scarpone
Dot. Ing. E. Scarpone
Dot. Ing. L. Scarpone
Dot. Ing. L. Scarpone
Dot. Ing. F. Scarpone
Dot. Ing. F. Scarpone

IL R.L.P.:
Dot. Ing. Antonio Scalmantini

IL COORDINATORE PER LA SICUREZZA IN FASE DI PROGETTAZIONE:
Dot. Ing. Filippo Ambrogi
Ordine degli Ingegneri della Prov. di Perugia n° A3373

PROTOCOLLO DATA

**OPERE D'ARTE MAGGIORI: VIADOTTI E PONTI
VIADOTTO LA COSCIA: ASSE SINISTRO**
Pianta impalcato e sezioni trasversali 1 di 2

CODICE PROGETTO	LV. PROG.	N. PROG.	NOME FILE	REVISIONE	SCALA:
LQ702B	E	1701	700-VI06-SIN-PRO2-4	A	1:200
			CODICE ELAB. T00VI06STRP02		

REV.	DESCRIZIONE	DATA	REDATTO	VERIFICATO	APPROVATO
A	Emissione		L. Scarpone	F. Durastanti	N. Granieri