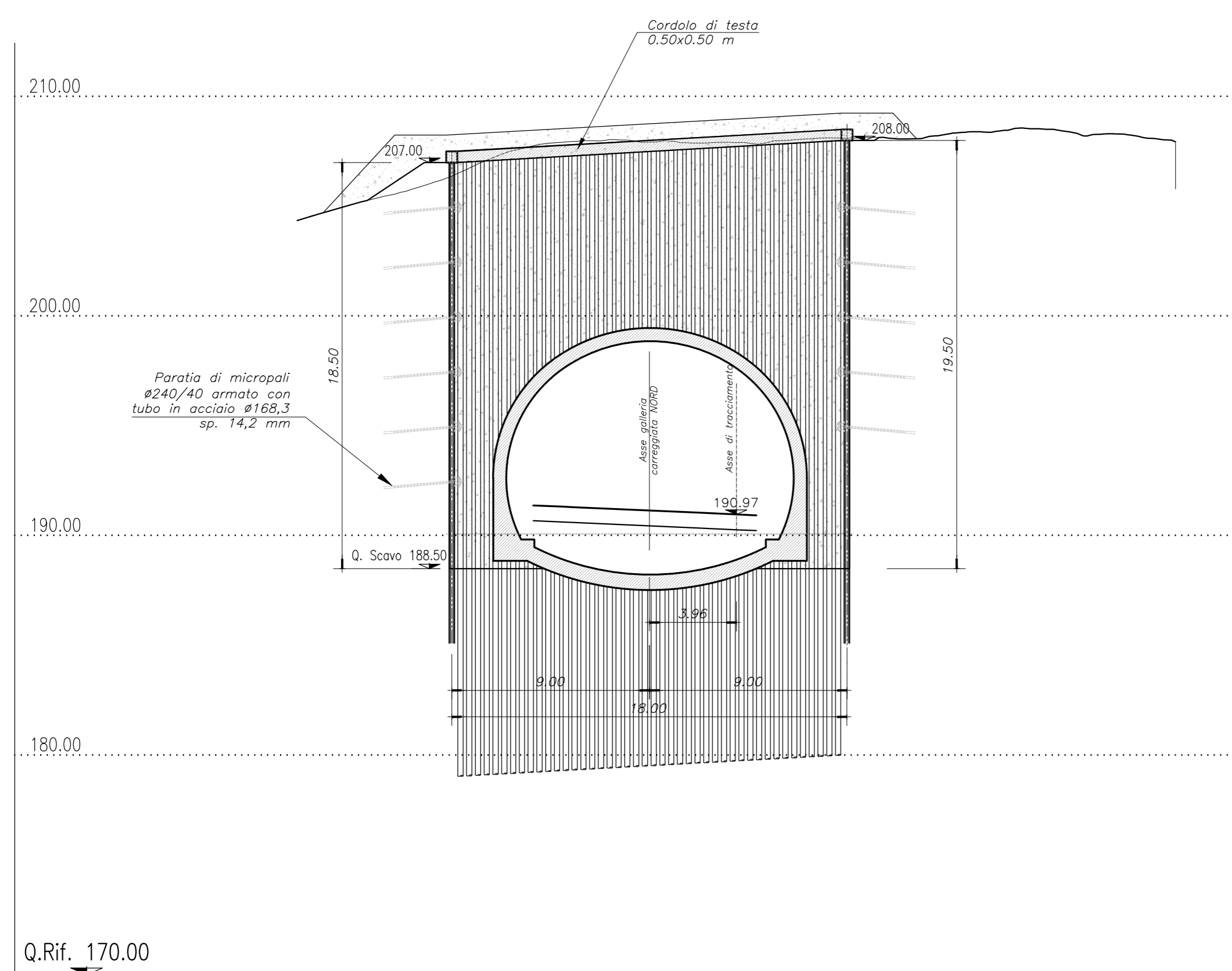
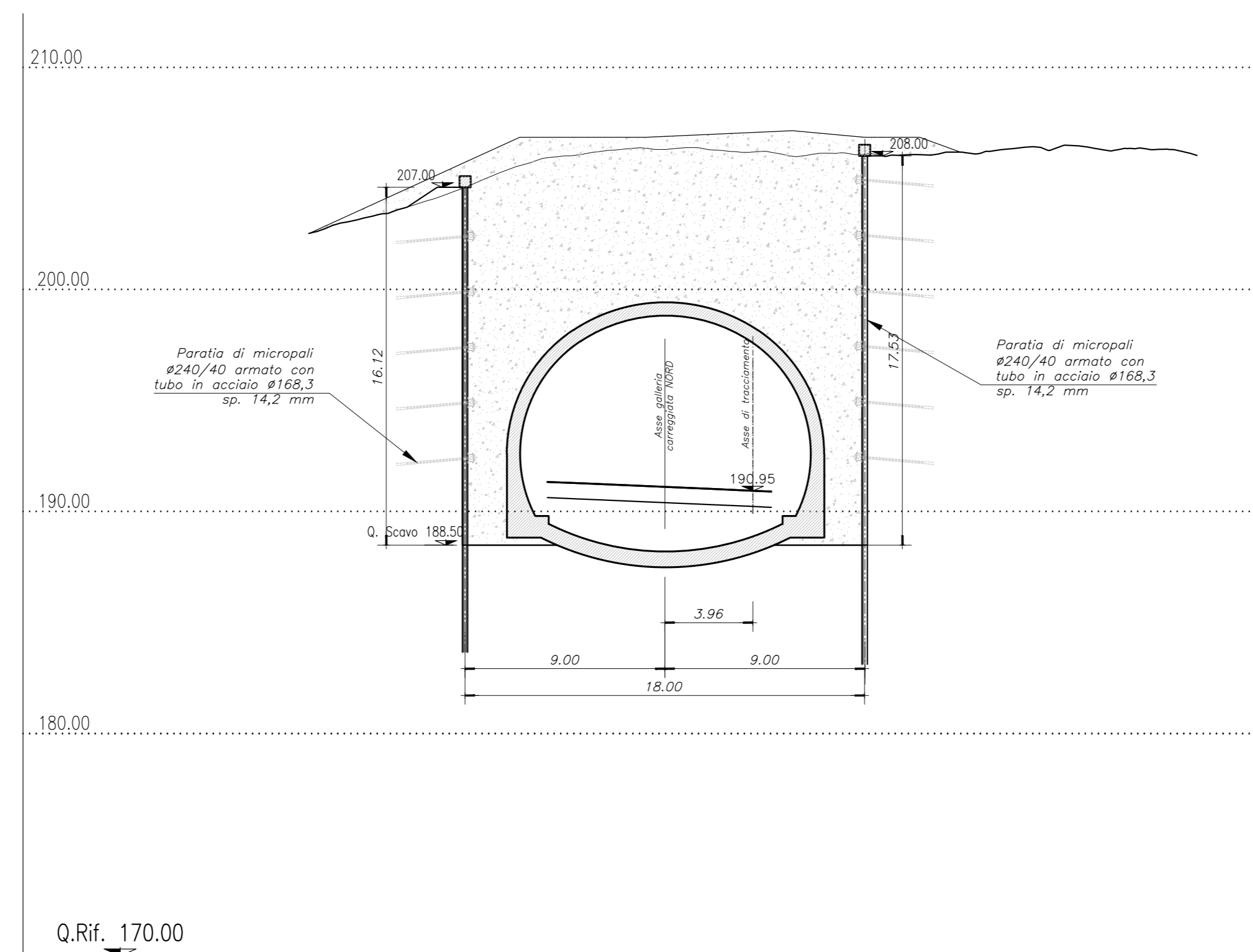


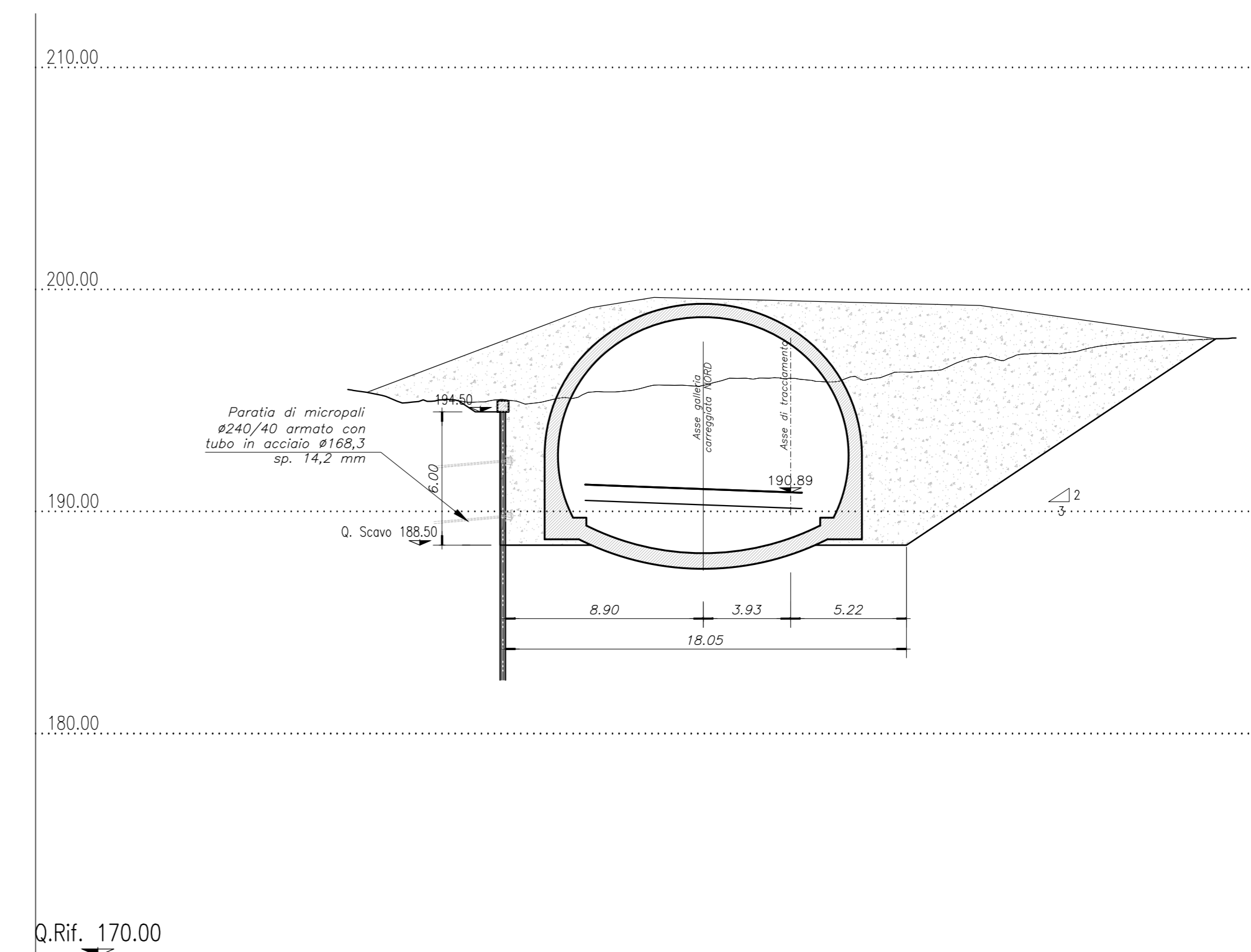
SEZIONE A-A
SCALA 1:200



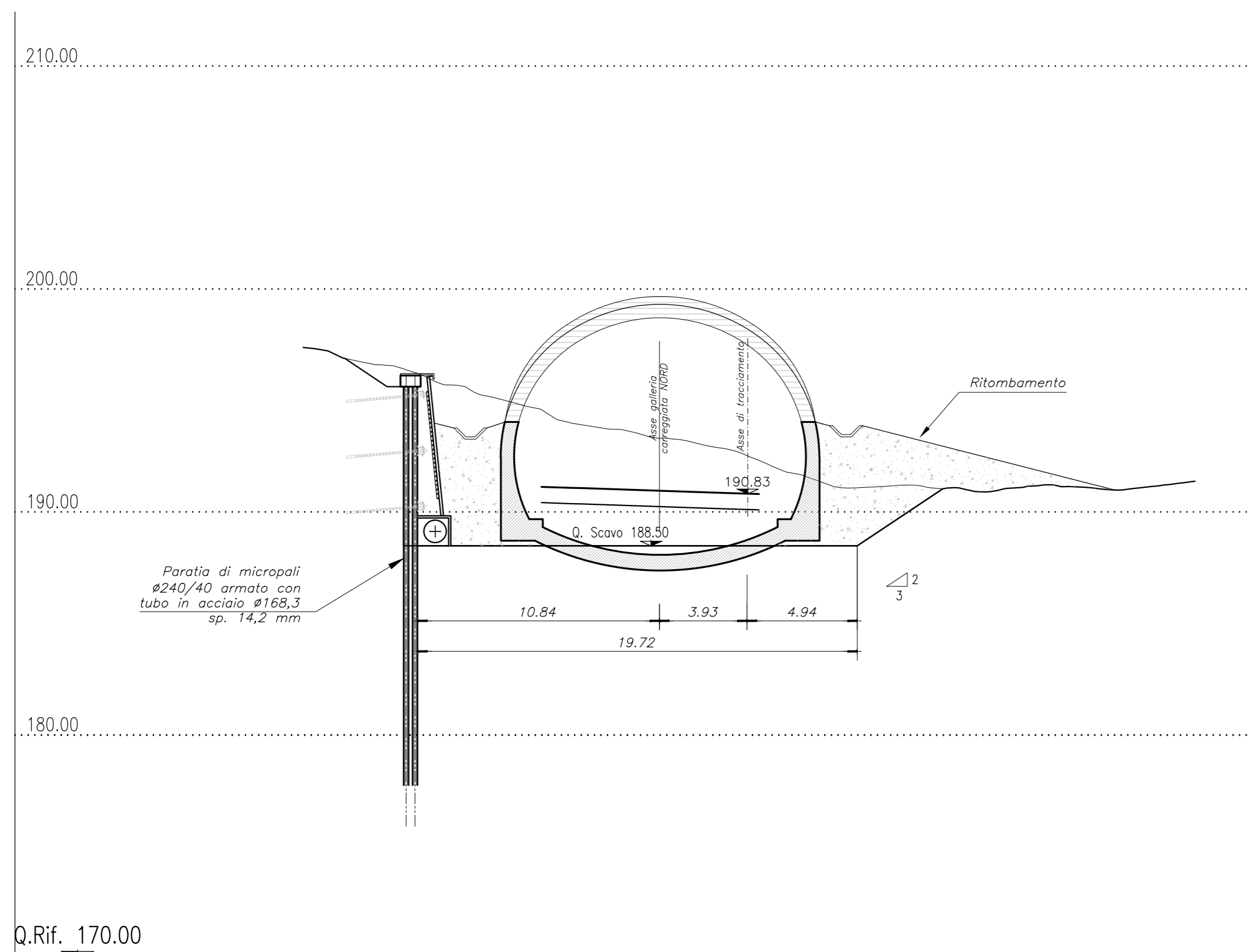
SEZIONE B-B
SCALA 1:200



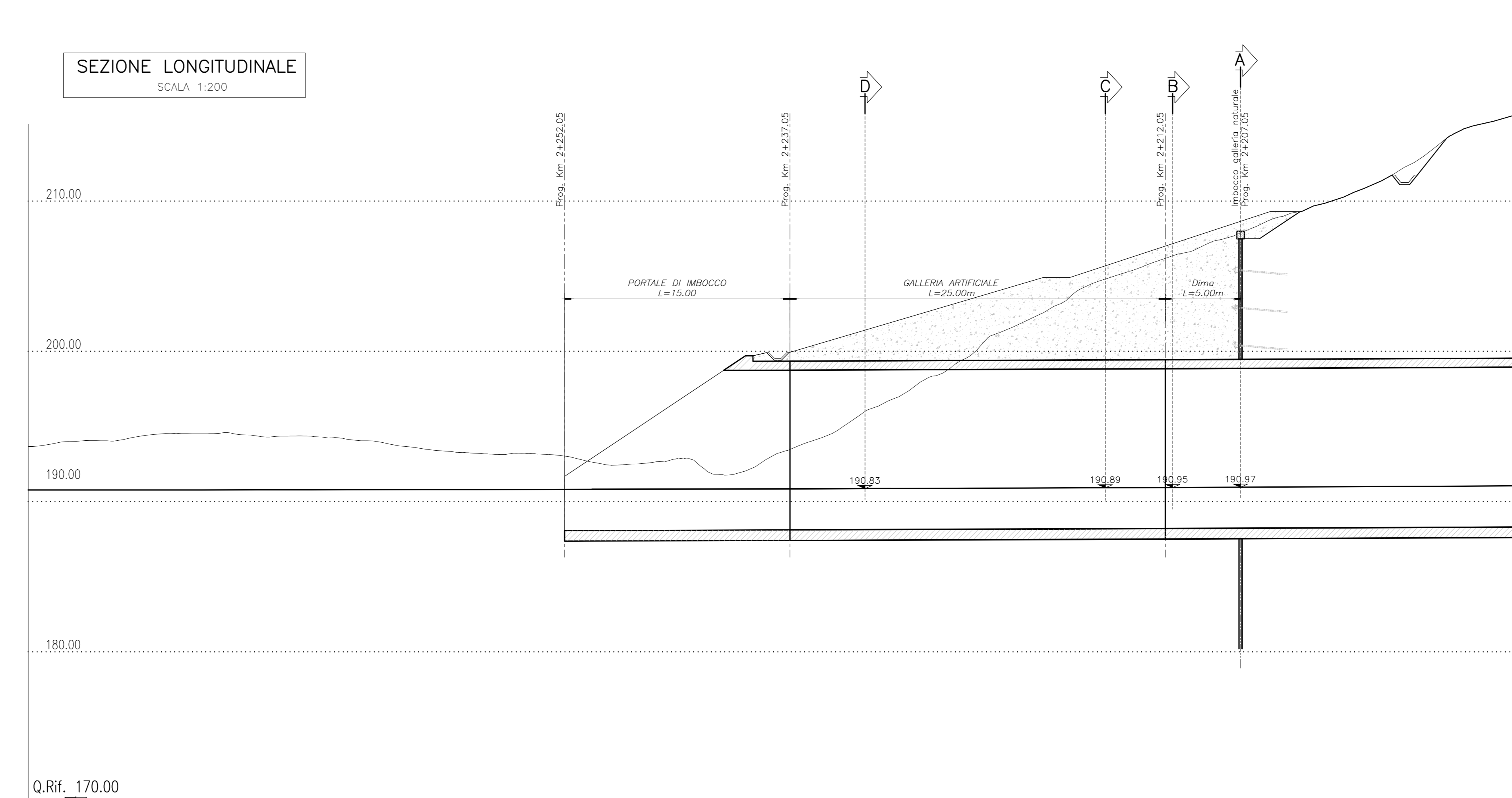
SEZIONE C-C
SCALA 1:200



SEZIONE D-D
SCALA 1:200



SEZIONE LONGITUDINALE
SCALA 1:200



anas Direzione Progettazione e Realizzazione Lavori

ITINERARIO INTERNAZIONALE E78
S.G.C. GROSSETO - FANO
Adeguamento a 4 Corsie nel Tratto Grosseto - Siena
(S.S. 223 "DI PAGANICO") dal Km 27+200 al Km 30+038 - Lotto 4

PROGETTO ESECUTIVO COD. F113

PROGETTAZIONE: ATI SINTAGMA - GEOC - ICRARIA

IL RESPONSABILE DELL'INTEGRAZIONE DELLE PRESTAZIONI SPECIALISTICHE:
Dot. Ing. Nando Graneri
Ordine degli Ingegneri della Prov. di Perugia n° A351

IL GRUPPO DI PROGETTAZIONE:
MANDATARI: **Sintagma**, **GEOTECHNICAL**, **ICARIA**
Prestati di Ingegneria

IL PROGETTISTA:
Dot. Ing. Federico Pansarini
Ordine degli Ingegneri della Prov. di Terni n° A844

IL GEODISO:
Dot. Ing. C. Scavone
Dot. Ing. E. Salfari
Dot. Ing. L. Di Nelli
Dot. Ing. F. Pambalano
Dot. Agr. F. Berti Tulli

IL COORDINATORE PER LA SICUREZZA IN FASE DI PROGETTAZIONE:
Dot. Ing. Filippo Pambalano
Ordine degli Ingegneri della Prov. di Perugia n° A1373

PROTOCOLLO DATA

OPERE D'ARTE MAGGIORI: GALLERIE ARTIFICIALI IMBOCCHI
GALLERIA POGGIO FONDO ASSE DESTRO
Imbocco Nord: Sezioni longitudinali e trasversali sistemazione definitiva

CODICE PROGETTO	NOME FILE	REVISIONE	SCALA
PROGETTO	700-GA01-DST-S203-A		
L0702B E 1701	T00CA01OSTS203	A	1:200

REV.	DESCRIZIONE	DATA	REDATTO	VERIFICATO	APPROVATO
A	Emissione	16/10/2017	C.Cabba	E.Salfari	N.Graneri