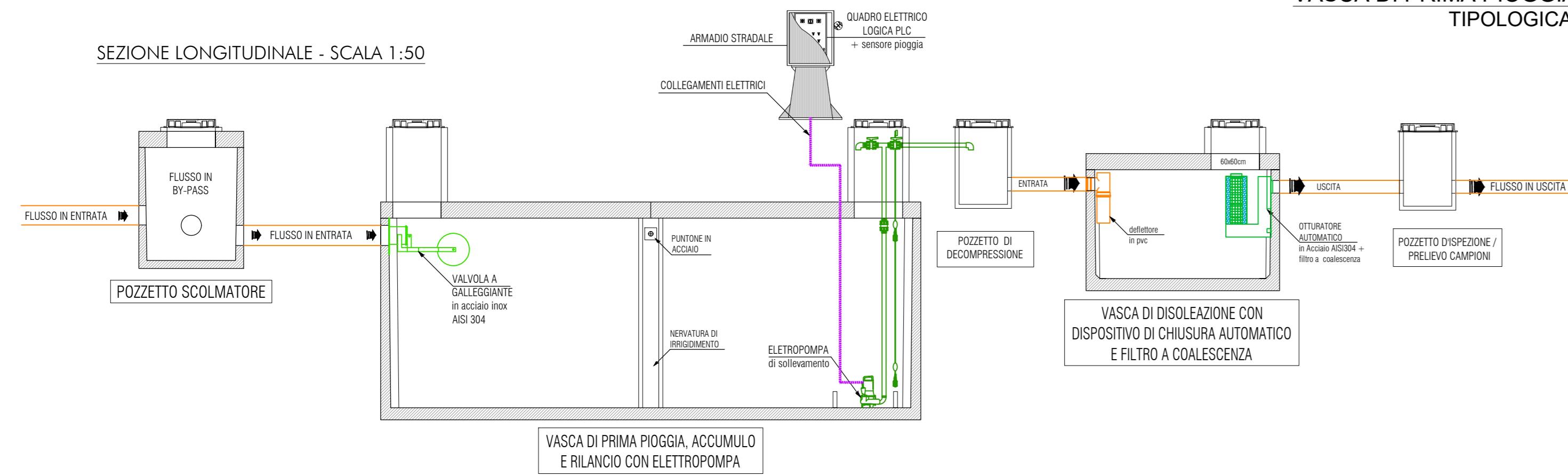
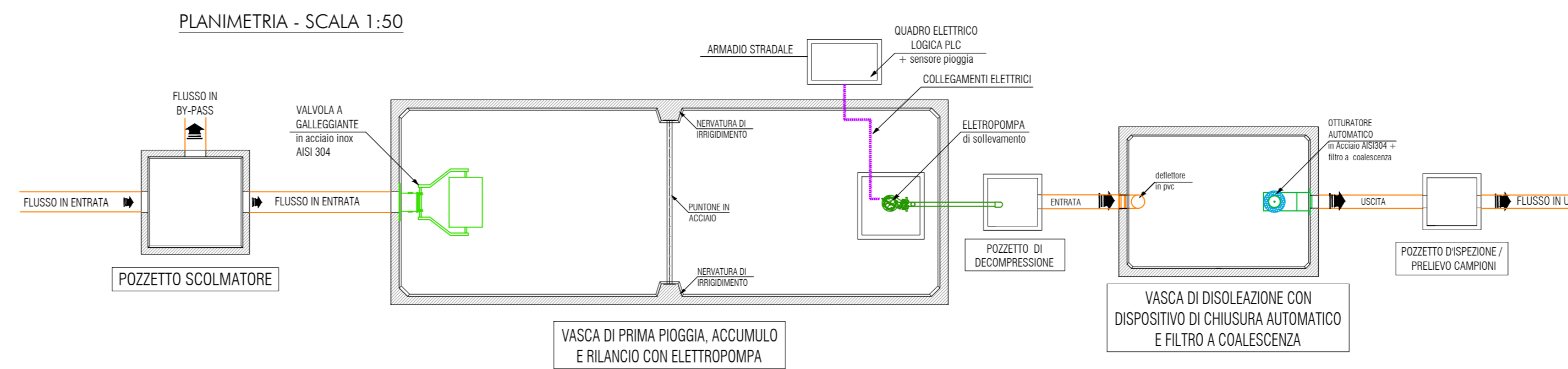


VASCA DI PRIMA PIOGGIA CON DISOLEATORE ESTERNO
TIPOLOGICA PER VPP.1 E VPP.3

SEZIONE LONGITUDINALE - SCALA 1:50

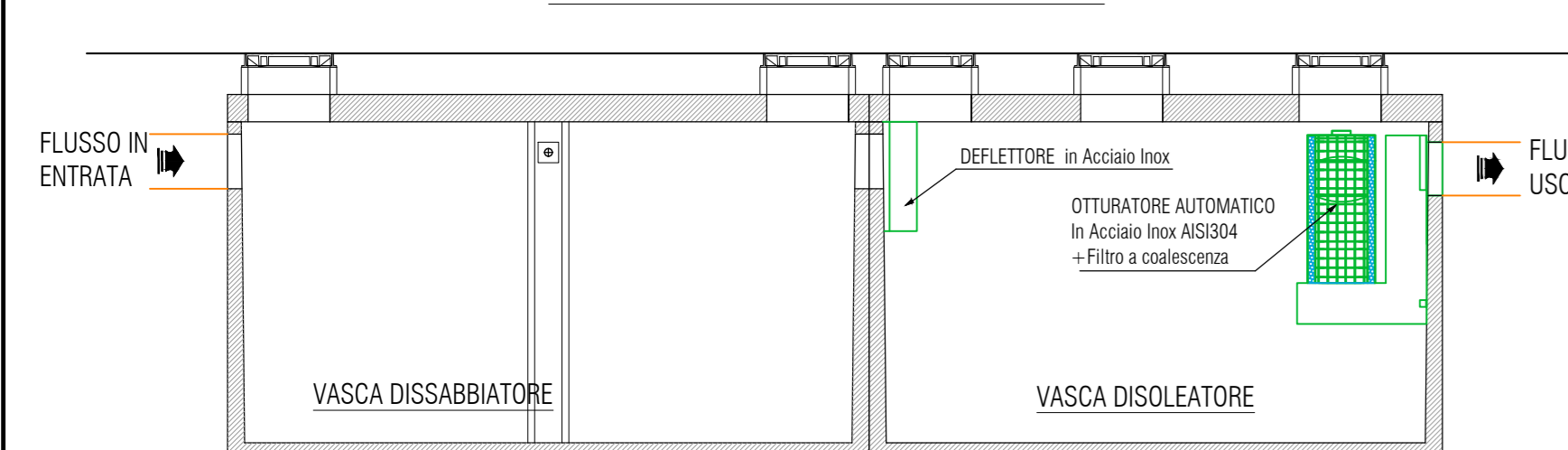


PLANIMETRIA - SCALA 1:50

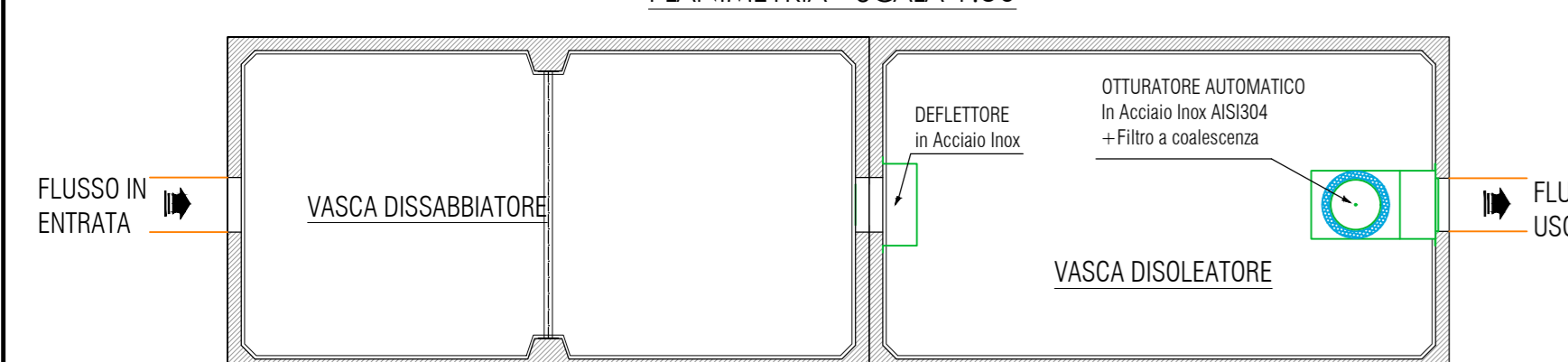


VASCA DI PRIMA PIOGGIA IN CONTINUO
TIPOLOGICA PER VPP.2

SEZIONE LONGITUDINALE - SCALA 1:50

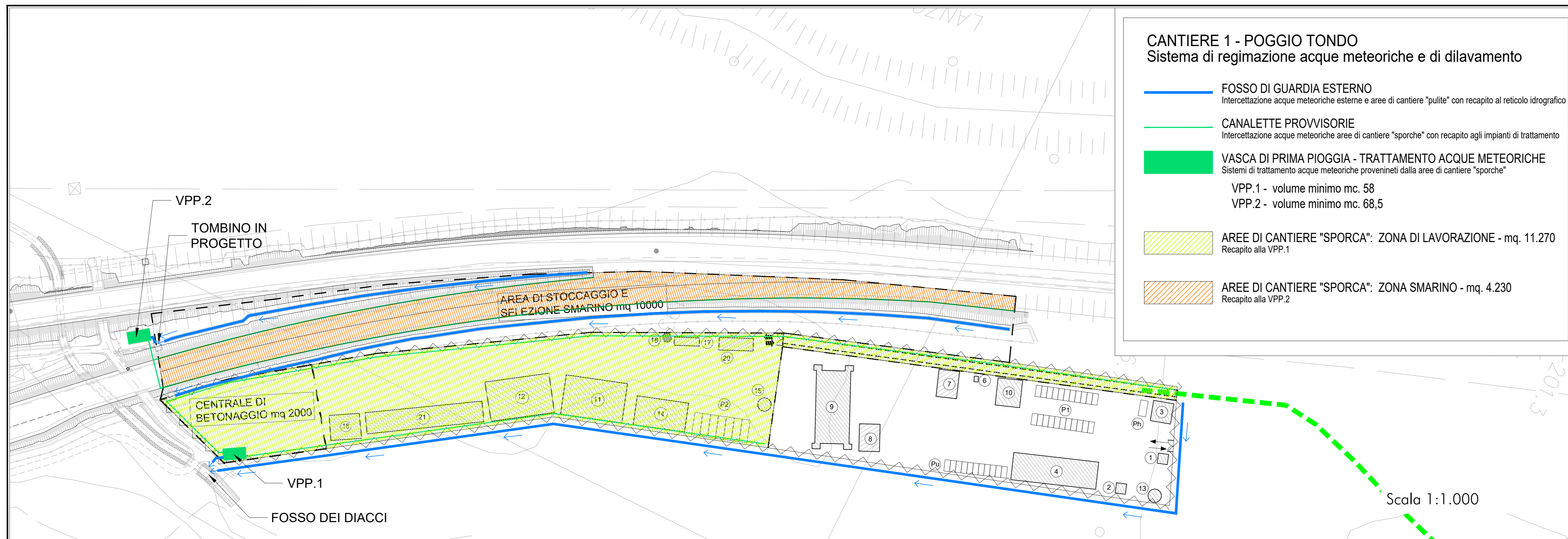


PLANIMETRIA - SCALA 1:50



CANTIERE 1 - POGGIO TONDO
Sistema di regimazione acque meteoriche e di dilavamento

- FOSSO DI GUARDIA ESTERNO
Intercettazione acque meteoriche esterne e aree di cantiere "pulite" con recapito al reticolo idrografico
- CANALETTE PROVVISORIE
Intercettazione acque meteoriche aree di cantiere "sporche" con recapito agli impianti di trattamento
- VASCA DI PRIMA PIOGGIA - TRATTAMENTO ACQUE METEORICHE
Sistemi di trattamento acque meteoriche provenienti dalle aree di cantiere "sporche"
VPP.1 - volume minimo mc. 58
VPP.2 - volume minimo mc. 68,5
- AREE DI CANTIERE "SPORCA": ZONA DI LAVORAZIONE - mq. 11.270
Recapito alla VPP.1
- AREE DI CANTIERE "SPORCA": ZONA SMARINO - mq. 4.230
Recapito alla VPP.2

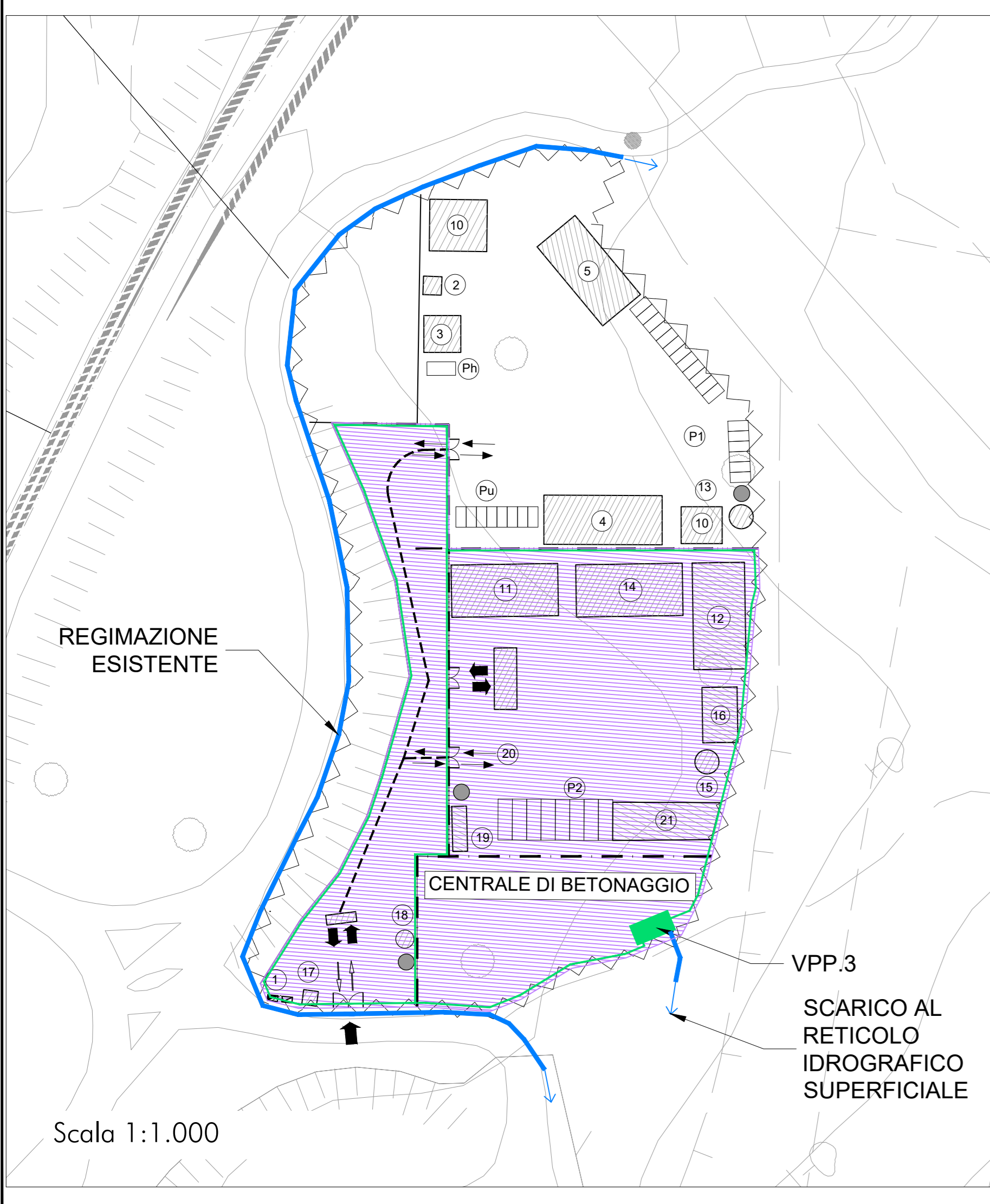


LEGENDA CANTIERI BASE-OPERATIVI

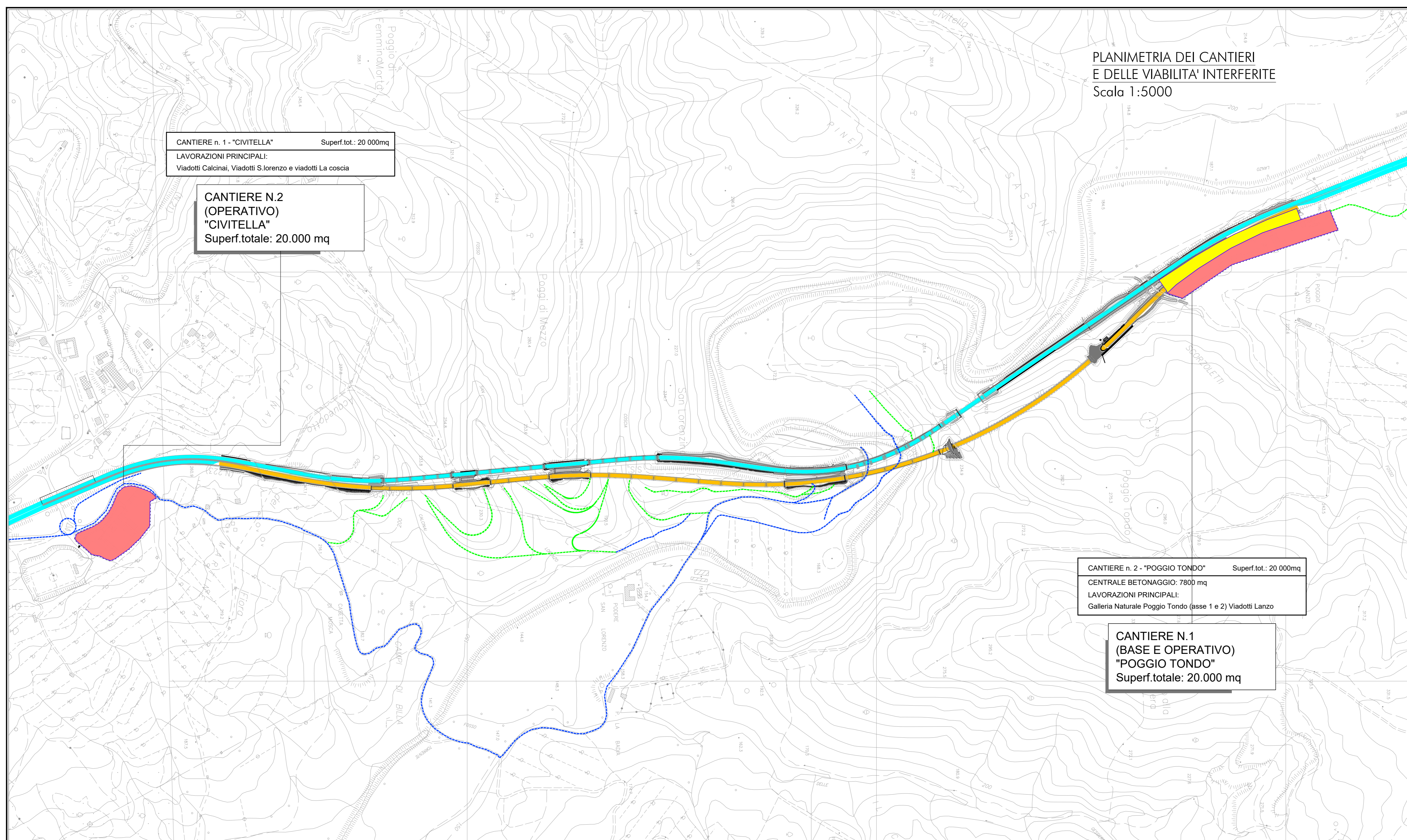
1	GUARDIANA	20	PESA - BILICO
2	CENTRALE TERMICA	21	PENSILINA
3	PRESIDIO SANITARIO	22	PIAZZALE PER CARICO/SCARICO DEI MATERIALI
4	UFFICI	23	GRU PER MONTAGGIO TRAVI
5	REFETTORIO	24	POSTI PER LE AUTO
6	DEPOSITO RIFIUTI MENSA	P2	POSTI PER I MEZZI PESANTI
7	MENSA	Ph	POSTO PER L'AMBULANZA
8	SALA RICREAZIONE	Pu	POSTI AUTO PER GLI UFFICI
9	ALLOGGI SU DUE LIVELLI		RECINZIONE DI CANTIERE LAMIERA GRECCATA
10	SERVIZI IGIENICI/POGLIATOI		RECINZIONE INTERNA Paletti e Rete PVC
11	MAGAZZINO		CORDOLO DI PROTEZIONE
12	DEPOSITO		VIABILITA' CARRABILE AUTO
13	SERBATOIO IDRICO		PERCORSO CANTIERE AUTO
14	OFFICINA		PERCORSO CANTIERE MEZZI PESANTI
15	CISTERNA CARBURANTE		VIABILITA' MEZZI PESANTI
16	LABORATORIO		INGRESSO AL CANTIERE
17	VASCA LAVAGGIO MEZZI SU GOMMA	Q	QUADRO GENERALE (O.E.G.)
18	IMPIANTO DI PRETRATTAMENTO E DI DISOLEAZIONE ACQUE REFLUE		GRUPPO ELETTROGENO
19	AREA RACCOLTA DETRITI		TORRE FARO

CANTIERE 2 - CIVITELLA
Sistema di regimazione acque meteoriche e di dilavamento

- FOSSO DI GUARDIA ESTERNO
Intercettazione acque meteoriche esterne e aree di cantiere "pulite" con recapito al reticolo idrografico
- CANALETTE PROVVISORIE
Intercettazione acque meteoriche aree di cantiere "sporche" con recapito agli impianti di trattamento
- VASCA DI PRIMA PIOGGIA - TRATTAMENTO ACQUE METEORICHE
Sistemi di trattamento acque meteoriche provenienti dalle aree di cantiere "sporche"
VPP.3 - volume minimo mc. 55
- AREE DI CANTIERE "SPORCA": ZONA DI LAVORAZIONE - mq. 10.300
Recapito alla VPP.3



PLANIMETRIA DEI CANTIERI E DELLE VIABILITA' INTERFERITE
Scala 1:5000



LEGENDA PLANIMETRIA

- STRADA STATALE E.78 - PIATTAFORMA STRADALE ESISTENTE
- STRADA STATALE E.78 - PIATTAFORMA IN PROGETTO
- VIABILITA' SECONDARIA ESISTENTE
- NUOVA VIABILITA' DI CANTIERE
- AREE DI CANTIERE
- AREE DI STOCCAGGIO E SELEZIONE SMARINO

anas Direzione Progettazione e Realizzazione Lavori

ITINERARIO INTERNAZIONALE E78
S.G.C. GROSSETO - FANO
Adeguamento a 4 Corsie nel Tratto Grosseto - Siena
(S.S. 223 "DI PAGANICO") dal Km 27+200 al Km 30+038 - Lotto 4

PROGETTO ESECUTIVO COD. F113

PROGETTAZIONE: ANI SINTAGMA - GCG - IERINA	IL GRUPPO DI PROGETTAZIONE: SINTAGMA, GCG, IERINA, MANDANTIA, ICARIA
IL RESPONSABILE DELL'INTEGRAZIONE DELLE PRESTAZIONI SPECIALISTICHE: Dott. Ing. Nando Granieri	IL RESPONSABILE PER LA SICUREZZA IN FASE DI PROGETTAZIONE: Dott. Ing. Filippo Brambano
IL PROGETTISTA: Dott. Ing. Valterio Rotasani	IL COORDINATORE PER LA SICUREZZA IN FASE DI PROGETTAZIONE: Dott. Ing. Filippo Brambano
IL GEOLOGO: Dott. Geol. Giorgio Capagnini	IL COORDINATORE PER LA SICUREZZA IN FASE DI PROGETTAZIONE: Dott. Ing. Filippo Brambano

CANTIERIZZAZIONE
Sistema di gestione acque meteoriche e di dilavamento

CODICE PROGETTO	NOME FILE	REVISIONE	SCALA:
LQ702B	700-CAN-CAN-PP03-A	A	Varie
PROGETTO	REV. DESCRIZIONE	DATA	REDDITO
A	Emissione	03/11/2017	F. Brambano