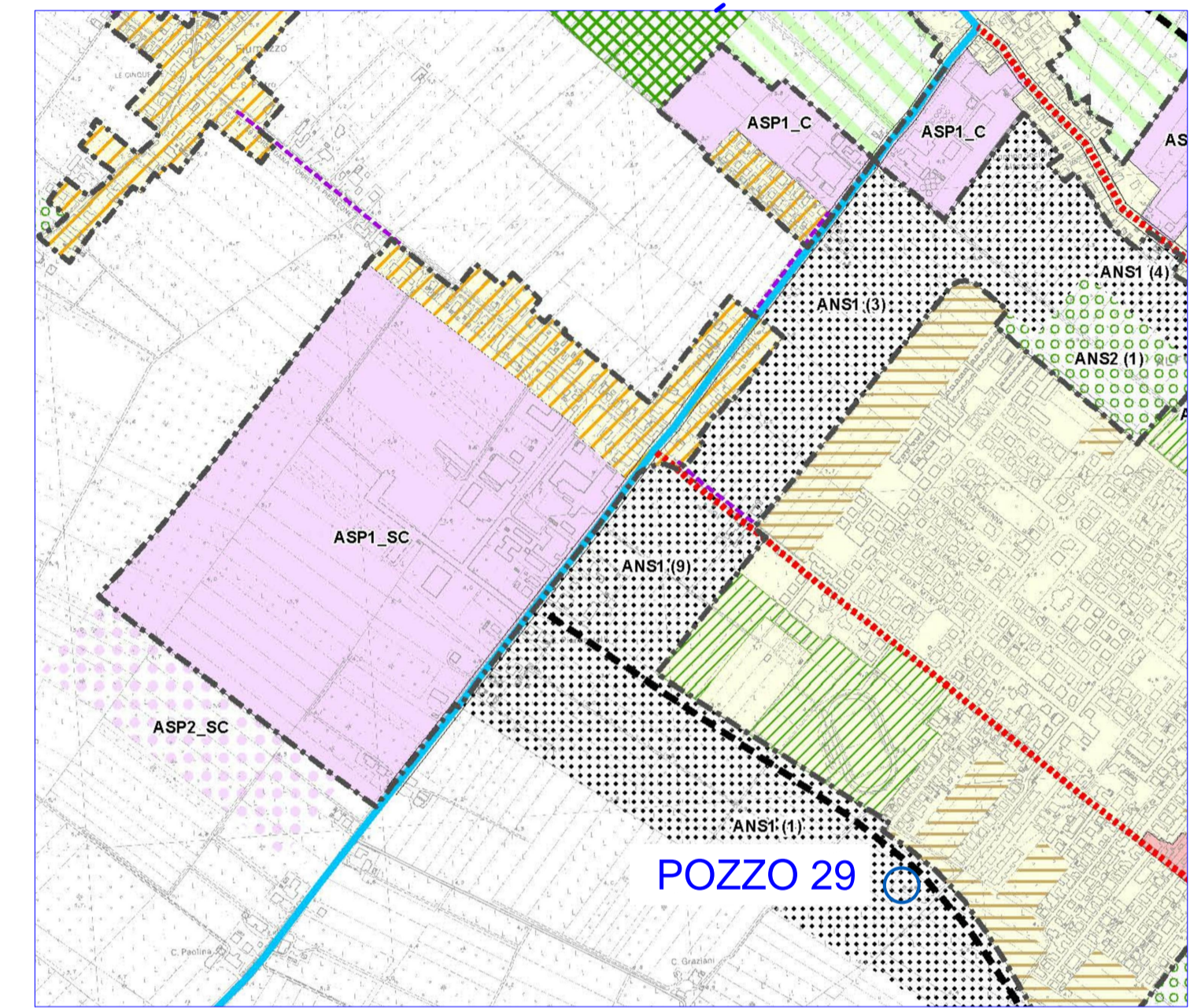
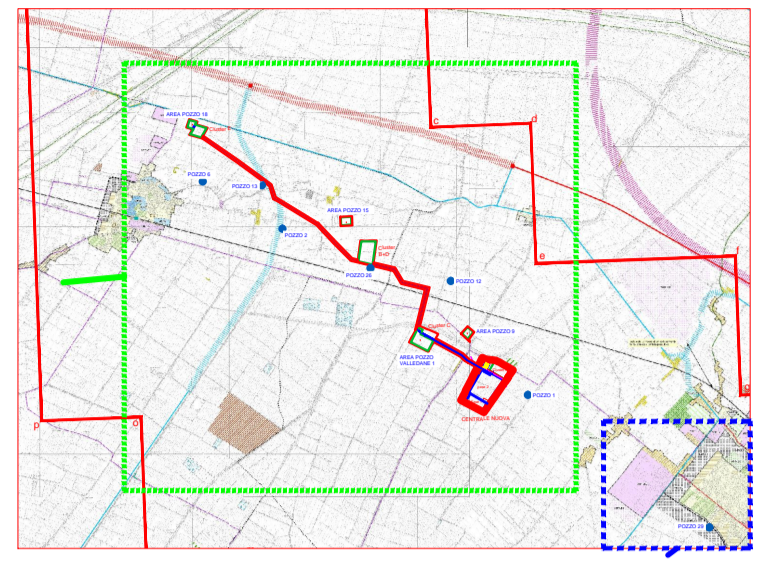

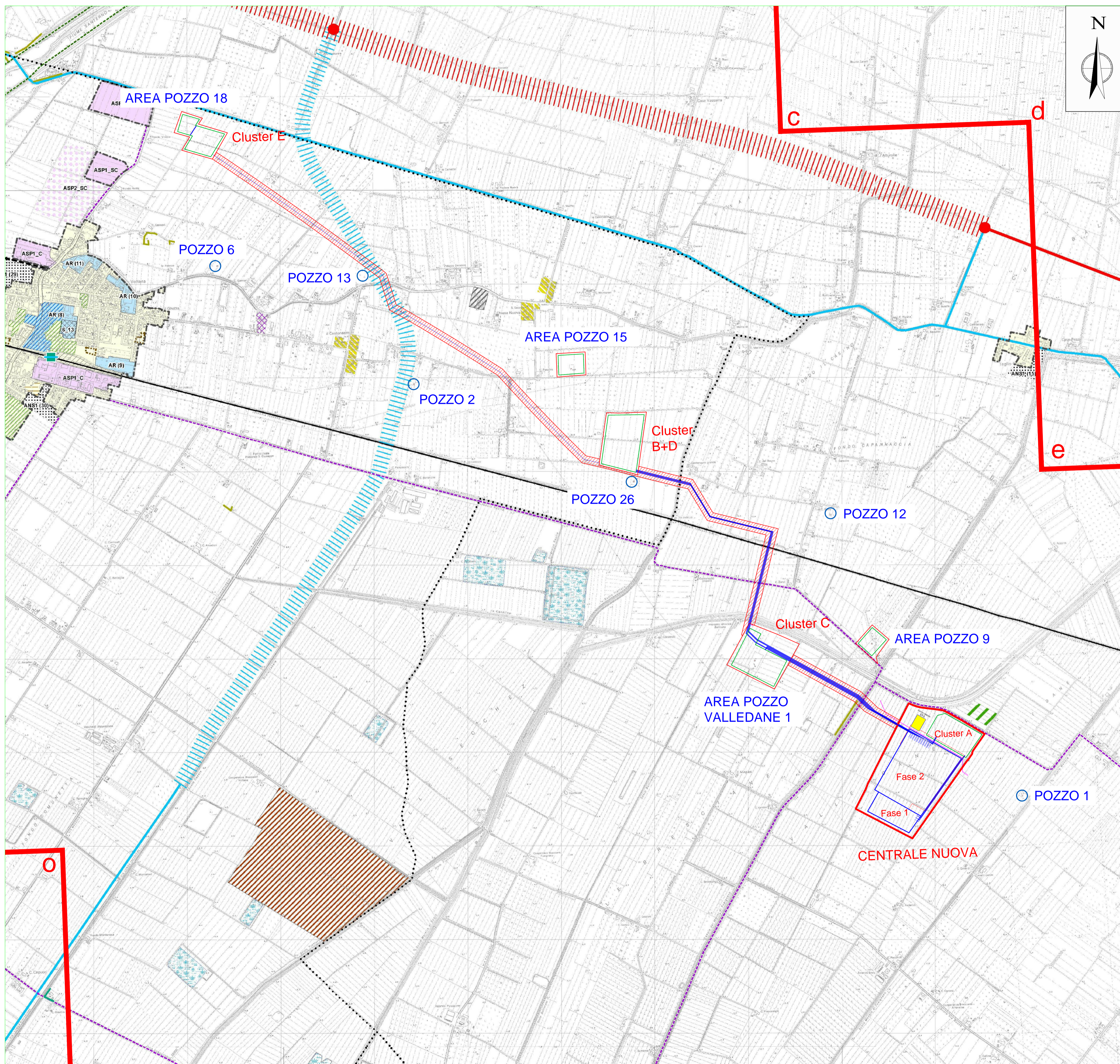


NORMALIZZAZIONE INTERNA / STANDARDIZATION	DISegni DI RIFERIMENTO / REFERENCE DRAWINGS	NUMERO DISEGNO / DWG. NUMBER



- LEGENDA**
- Linee rosse tratteggiate: LIMITI CONCESSIONE ALFONSINE STOCCAGGIO
 - Linee verdi tratteggiate: AREA POZZO / CLUSTER
 - Linee gialle tratteggiate: SECONDARIE POZZO / CLUSTER
 - Linee blu tratteggiate: FUSCINE
 - Linee ciano tratteggiate: PAVIMENTAZIONE PAVIMENTI
 - Linee magenta tratteggiate: SECONDARIE NUCLEO CENTRALE
 - Linee nere tratteggiate: PERIMETRO AREA CENTRALE (CLUSTER "A")
 - Linee verdi tratteggiate: PUNTO DI CONSEGNA GAS
 - Linee rosse tratteggiate: POZZO DA CHIUDERE MANOMANTENIMENTO
- AMBITI NORMATIVI ai sensi della L.R. 20/2000**
- ANSI: Cuneo di concessione autorizzativa della L.R. 20/2000 (art. 5.1)
 - AUC: Ambiti urbani speciali (art. 5.2)
 - AR: Ambiti da riqualificare (art. 5.3)
 - ASP1: Ambiti specializzati per attività produttive esistenti o in corso di attuazione di piano urbanistico "strutturato" (SIS, "consolidato" (SIS) o "nuovi" (SIS) (art. 5.4)
 - ASP2: Ambiti per potenziali nuovi insediamenti urbani (art. 5.5)
 - ANS1: Ambiti per potenziali nuovi insediamenti urbani da destinare prevalentemente all'uso residenziale (art. 5.6)
 - ANS2: Ambiti per potenziali nuovi insediamenti urbani da destinare prevalentemente all'uso produttivo "strutturato" (SIS, "consolidato" (SIS) o "nuovi" (SIS) (art. 5.7)
 - ANS3: Ambiti per potenziali nuovi insediamenti urbani da destinare prevalentemente all'uso produttivo "strutturato" (SIS, "consolidato" (SIS) o "nuovi" (SIS) (art. 5.8)
 - ANS4: Ambiti per potenziali nuovi insediamenti urbani da destinare prevalentemente all'uso produttivo "strutturato" (SIS, "consolidato" (SIS) o "nuovi" (SIS) (art. 5.9)
 - ANS5: Ambiti per potenziali nuovi insediamenti urbani da destinare prevalentemente all'uso produttivo "strutturato" (SIS, "consolidato" (SIS) o "nuovi" (SIS) (art. 5.10)
 - ANS6: Ambiti per potenziali nuovi insediamenti urbani da destinare prevalentemente all'uso produttivo "strutturato" (SIS, "consolidato" (SIS) o "nuovi" (SIS) (art. 5.11)
- PORZIONI ED ELEMENTI PARTICOLARI INTERNI AGLI AMBITI NORMATIVI**
- Linee rosse tratteggiate: Porzioni del Centro storico di cui al comma 4 art. 47 L.R. 20 (art. 5.1)
 - Linee verdi tratteggiate: Porzioni degli Ambiti speciali autorizzate da omologazione di progetto urbanistico in quanto hub di servizi urbani, attività culturali o in corso di attuazione di base di PUA (art. 5.2)
 - Linee gialle tratteggiate: Porzioni degli Ambiti speciali comprendenti il centro di particolari elementi di pregio storico, culturale e di pregio ambientale (art. 5.3)
 - Linee blu tratteggiate: Porzioni degli Ambiti speciali con valore storico, ambientale e paesaggistico (art. 5.4)
 - Linee ciano tratteggiate: Porzioni degli Ambiti speciali con valore storico, ambientale e paesaggistico (art. 5.5)
 - Linee magenta tratteggiate: Porzioni degli Ambiti speciali con valore storico, ambientale e paesaggistico (art. 5.6)
 - Linee nere tratteggiate: Porzioni degli Ambiti speciali con valore storico, ambientale e paesaggistico (art. 5.7)
 - Linee verdi tratteggiate: Porzioni degli Ambiti speciali con valore storico, ambientale e paesaggistico (art. 5.8)
 - Linee rosse tratteggiate: Porzioni degli Ambiti speciali con valore storico, ambientale e paesaggistico (art. 5.9)
 - Linee gialle tratteggiate: Porzioni degli Ambiti speciali con valore storico, ambientale e paesaggistico (art. 5.10)
 - Linee blu tratteggiate: Porzioni degli Ambiti speciali con valore storico, ambientale e paesaggistico (art. 5.11)
- PRINCIPALI CATEGORIE STRUTTURANTI**
- Linee verdi tratteggiate: Principali assi commerciali
 - Linee gialle tratteggiate: Assi viari regolari
 - Linee blu tratteggiate: Principali percorsi ciclo-pedonali
 - Linee ciano tratteggiate: Percorsi di mobilità e quartiere
 - Linee magenta tratteggiate: Possibile riqualificazione Consorzio Agrario
 - Linee nere tratteggiate: Assi viari di cui qualificare la vianza nei paesaggi urbani
 - Linee verdi tratteggiate: Assi viari di cui qualificare la vianza nei paesaggi urbani
 - Linee gialle tratteggiate: Assi viari di cui qualificare la vianza nei paesaggi urbani
 - Linee blu tratteggiate: Assi viari di cui qualificare la vianza nei paesaggi urbani
 - Linee ciano tratteggiate: Assi viari di cui qualificare la vianza nei paesaggi urbani
 - Linee magenta tratteggiate: Assi viari di cui qualificare la vianza nei paesaggi urbani
 - Linee nere tratteggiate: Assi viari di cui qualificare la vianza nei paesaggi urbani

DOCUMENTO DI RIFERIMENTO
0128-00-BGRV-12538
ALLEGATO Punto n.16
TAV.3

	CAMPO DI STOCCAGGIO GAS ALFONSINE (RA)		
	TAV. 3 - AMBITI NORMATIVI		
P-1434_LRT-0000-002 SCALE: 1:10000 SOFTWARE: AUTOCAD 2010	DESCRIZIONE / DESCRIPTION: CAMPO DI STOCCAGGIO GAS ALFONSINE (RA)	DATA: 01/28/2008 AUTORE: BGRV	NUMERO DISEGNO / DWG. NUMBER: 12538 FILE: BGRV_12538