

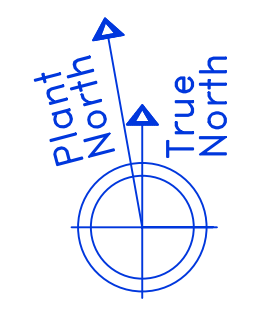
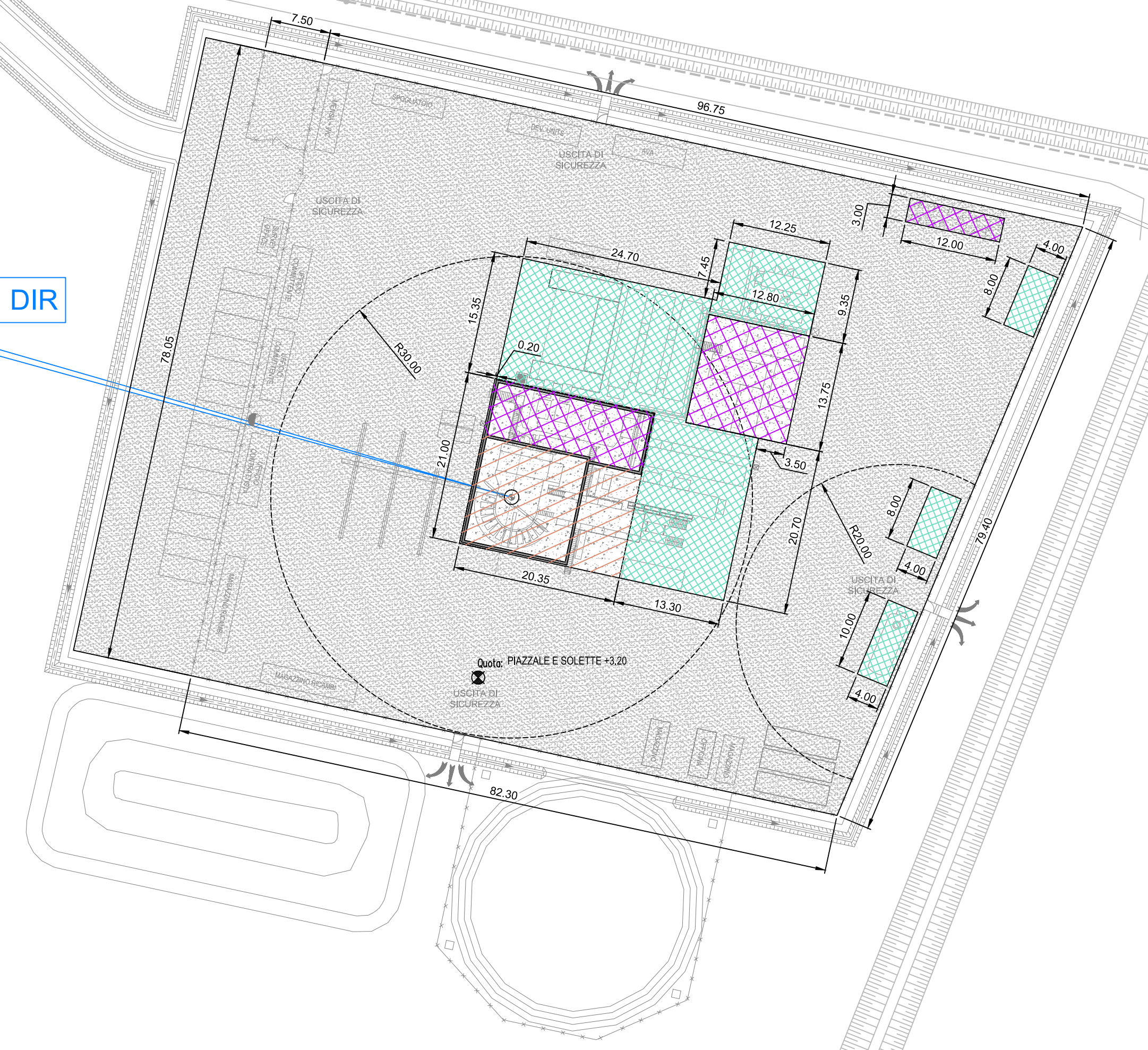
N=4968900

N=4968900

E=719250

E=719500

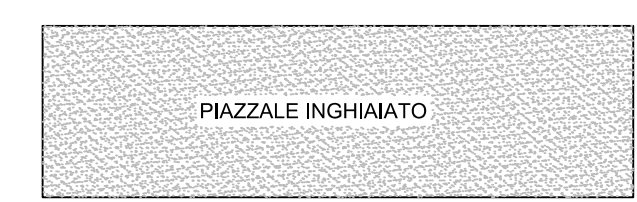
POZZO VICONOVO 1 DIR



Scala grafica 1: 500

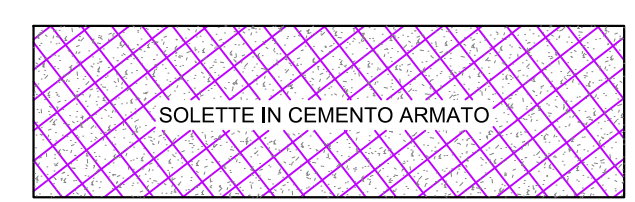
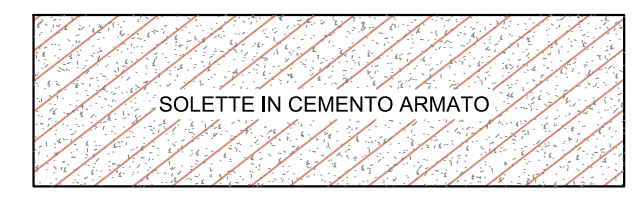


SEZIONE TIPO "C"  
SUPERFICIE IMPERMEABILIZZATA MEDIANTE  
N°02 STRATI DI TNT E GUAINA IN HPDE



SEZIONE TIPO "D"  
SUPERFICIE INGHIAIATA PIAZZALE E PARCHEGGIO

SEZIONE TIPO "A"  
SUPERFICIE PAVIMENTATA IN C.A. SP 25 cm ca.




SEZIONE TIPO "B"  
SUPERFICIE PAVIMENTATA IN C.A. SP 20 cm ca.

E=719250

E=719500

N=4968650

N=4968650



00	29/01/2016	EMISSIONE	F.B.		
REV.	DATE	DESCRIPTION - DESCRIZIONE	DRAFT.	CHECK.	APPROV.
			DISEGN.	CONTR.	APPROV.



Permessi di ricerca "PONTE DEL DIAVOLO" POSTAZIONE SONDA "POZZO VICONOVO 1 Dir"		LOCATION / LOCALITA' FERRARA (FE)
IMPIANTO "DRILLMEC HH-200MM" TITOLO ELABORATO:	JOB / COMMESSA UNIT / UNITA'	SCALE REVISIONE
PLANIMETRIA PAVIMENTAZIONI E ZONE IMPERMEABILIZZATE	DWG. N. / DIS. N. 06_B_ZONE.dwg	1:500 00
Sh. Pg. / tot. di 06_B 1 / 1		

Il presente disegno e' aziendale. La societa' tutela i propri diritti a termine di legge./This dwg. is company property. Company lawfull all rights.