

N=4968900

N=4968900

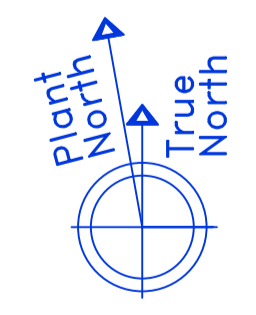
E=719250

E=719500

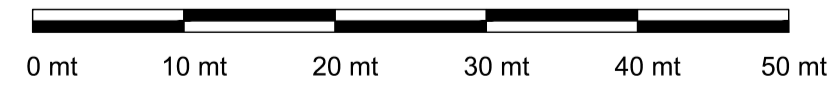
POZZO VICONOVO 1 DIR



AREA POTENZIALMENTE
INTERESSATA
DALLA CADUTA MAST:
R= 30.00 mt



Scala grafica 1: 500




E=719250

E=719500

N=4968650

N=4968650



00	29/01/2016	EMISSIONE	F.B.		
REV.	DATE	DESCRIPTION - DESCRIZIONE	DRAFT.	CHECK.	APPROV.
			DESIGN.	CONTR.	APPROV.
AleAnna Resources					
Permesso di ricerca "PONTE DEL DIAVOLO"			LOCATION / LOCALITA'		
POSTAZIONE SONDA "POZZO VICONOVO 1 Dir"			FERRARA (FE)		
IMPIANTO "DRILLMEC HH-200MM"			JOB / COMMESSA		
TITOLO ELABORATO:			SCALE		
LAYOUT POSTAZIONE CON			REVISION		
DELIMITAZIONE AREA			00		
POTENZIALMENTE INTERESSATA			DWG. N. / DIS. N.		
DALLA CADUTA DEL MAST			09		
Dalla caduta del mast			1 / 1		
<small>Il presente disegno e' aziendale. La societa' tutela i propri diritti a termine di legge./This dwg. is company property. Company lawfull all rights.</small>					