

m_ante.DVA.REGISTRO UFFICIALE.I.0026765.20-11-2017

Con la presente in data 19/11/2017 invio in allegato l'osservazione (001 - 002)

sottoscritta, in merito all'istanza di permesso di ricerca "LA STEFANINA", presentata da AleAnna Resources LLC, in area ubicata all'interno dei comuni di Comacchio, Portomaggiore, Ostellato, Argenta, Ravenna, Alfonsine, entro il Termine presentazione Osservazioni del Pubblico - II ripubblicazione: al 20/11/2017

Distinti Saluti e Buon Lavoro

Stefano Gemignani

Consigliere Comunale

Comune di Alfonsine (RA)

Stefano Gemignani

Capogruppo Gruppo Consiliare

Movimento 5 Stelle Alfonsine

AI MINISTERO DELL'AMBIENTE E DELLA TUTELA DEL TERRITORIO E DEL MARE
Direzione Generale per le Valutazioni Ambientali
Divisione II Sistemi di Valutazione Ambientale


AI SERVIZIO VALUTAZIONE IMPATTO E PROMOZIONE SOSTENIBILITA'
AMBIENTALE della Regione Emilia Romagna

epc **Al Presidente della Regione Emilia Romagna**
Al Sindaco del Comune di Argenta
Al Sindaco del Comune di Comacchio
Al Sindaco del Comune di Ostellato
Al Sindaco del Comune di Portomaggiore
Al Sindaco del Comune di Alfonsine
Al Sindaco del Comune di Ravenna
Al Presidente della Provincia di Ferrara
Al Presidente della Provincia di Ravenna
ai cittadini della Provincia di Ferrara e di Ravenna

Oggetto: Osservazioni in merito a istanza di permesso di ricerca
"LA STEFANINA" presentata da Aleanna Resources LLC ROMA

In relazione al progetto sopra descritto, si osserva quanto segue:

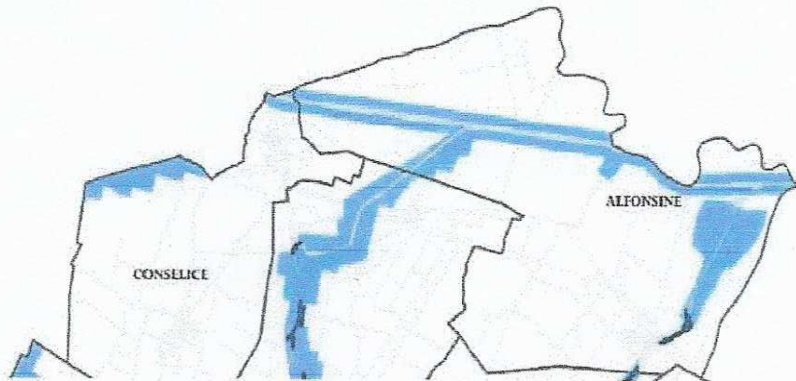
Premesso che la legge regionale 15 del 30 luglio 2013 "Semplificazione della disciplina edilizia", nel perseguire la semplificazione e l'uniformità di interpretazione ed applicazione della disciplina edilizia nell'ambito regionale, ha modificato l'art.19 della legge regionale 20 del 24 marzo 2000 "Disciplina generale sulla tutela e l'uso del territorio", prevedendo che i comuni si dotino di un apposito strumento conoscitivo denominato "Tavola dei vincoli", nel quale sono rappresentati tutti i vincoli e le prescrizioni che precludono, limitano o condizionano l'uso o la trasformazione del territorio, derivanti, oltre che dagli strumenti di pianificazione urbanistica vigenti, dalle leggi, dai piani sovraordinati generali o settoriali, ovvero dagli atti amministrativi di apposizione di vincoli di tutela.



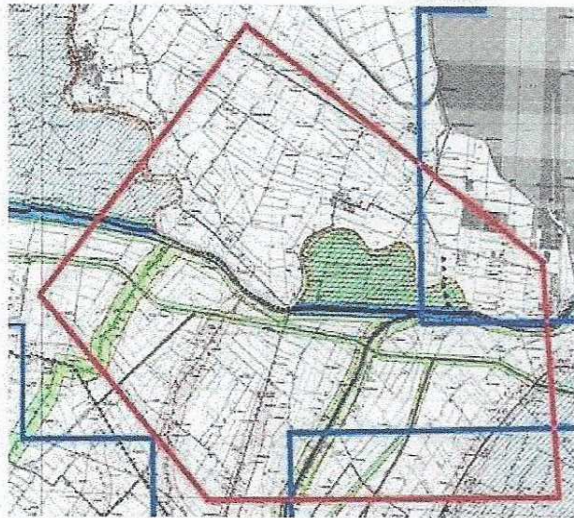
Considerato che il Comune di Alfonsine in data 14/11/2017 ha adottato con apposita delibera la "tavola dei vincoli" in scala 1.5000 e la "scheda dei vincoli" di cui al comma 3 ter dell'art. 19 della legge regionale n.20/2000 e s.m.i, come modificato dalla legge regionale 15/2013, composta da elaborati, allegati alla presente deliberazione onde formarne parte integrante e sostanziale. La scheda dei vincoli, unitamente alla Tavola dei Vincoli assumendo funzione di strumento conoscitivo utile ad individuare tutti i vincoli gravanti sul territorio che possono precludere, limitare o condizionare l'uso o la trasformazione dello stesso. La scheda VS02 individua le fasce di pertinenza fluviale e aree di recupero territoriale dettate dall'Autorità di Bacino del Reno "Piano stralcio per l'assetto idrogeologico". Sono aree latitanti i corsi d'acqua che possono concorrere alla riduzione dei rischi di inquinamento dei corsi d'acqua, al deflusso delle acque sotterranee, nonché alle funzioni di corridoio ecologico e di qualificazione paesaggistica. La finalità delle fasce di pertinenza fluviale è quella di mantenere, recuperare e valorizzare le funzioni idrogeologiche, paesaggistiche ed ecologiche degli ambienti fluviali.

VULNERABILITA' E SICUREZZA

Fasce di pertinenza fluviale e aree di ristrutturazione urbana e di recupero territoriale



AREA DI RICERCA "LA STEFANINA SUD"



	Fasce di pertinenza fluviale
	Aree di ristrutturazione urbana e di recupero territoriale
Fonte del dato	Autorità di Bacino del Reno (AdBR)
Scala di acquisizione	1:5000
Data di aggiornamento	novembre 2010

Come si evince dalle schede il progetto di ricerca di Aleanna Resources definito "La Stefanina Sud" ricade in parte nell'area soggetta alla categoria dei Vincoli VS (Vulnerabilità e Sicurezza). Qualsiasi interazione antropica con una zona già altamente precaria dal punto di vista dell'ecosistema anche in prospettiva alla possibile richiesta da parte del proponente di eventuali pozzi di esplorazione da realizzarsi in una fase successiva compresa l'attuale fase di indagine 3D non può essere definita di lieve o modesta entità e per questi motivi ivi espressi, l'istanza della società proponente Aleanna Resources va rigettata.

Nome STEFANO Cognome GEMIGNANI

Firma