
































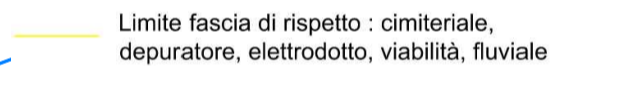
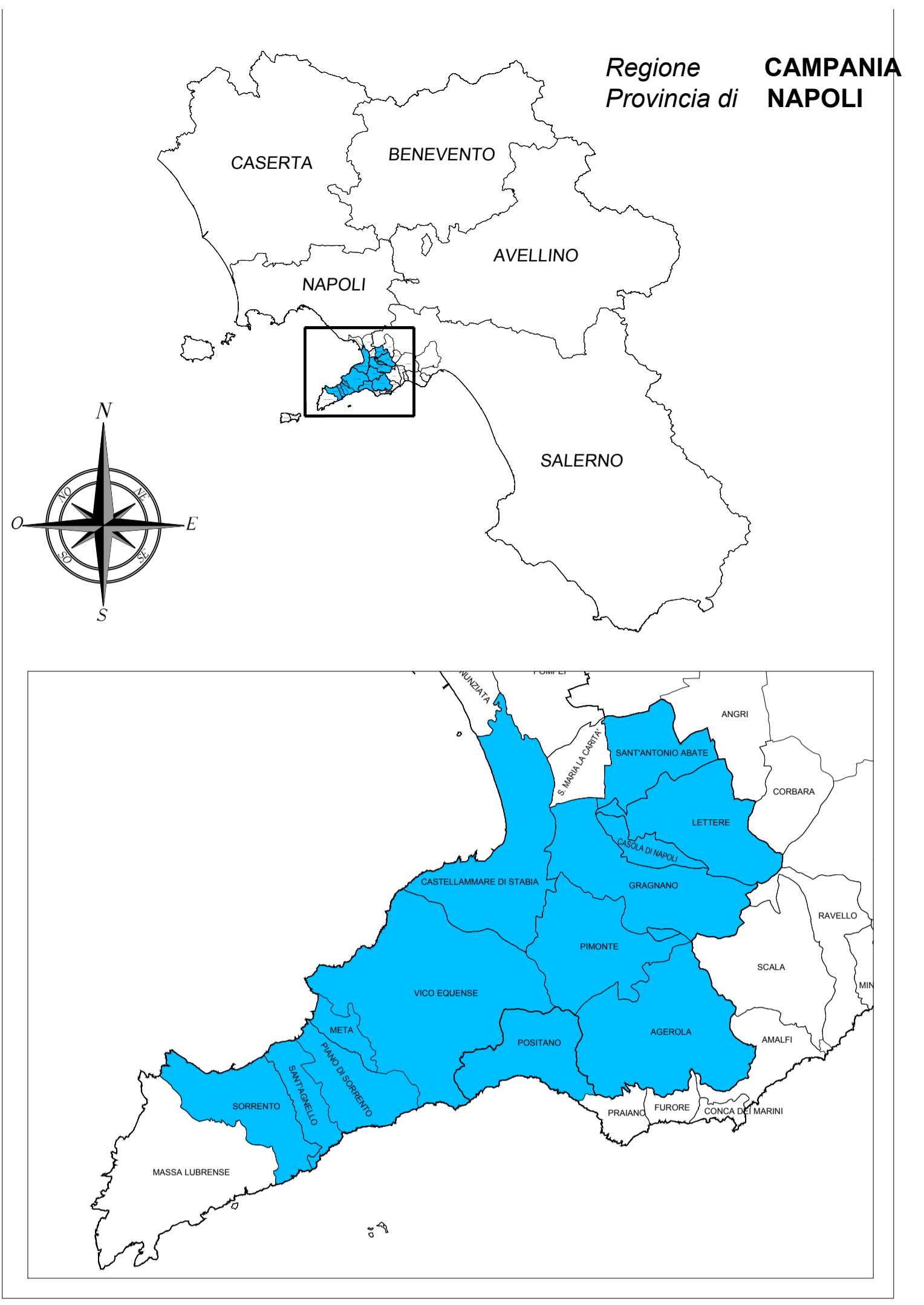
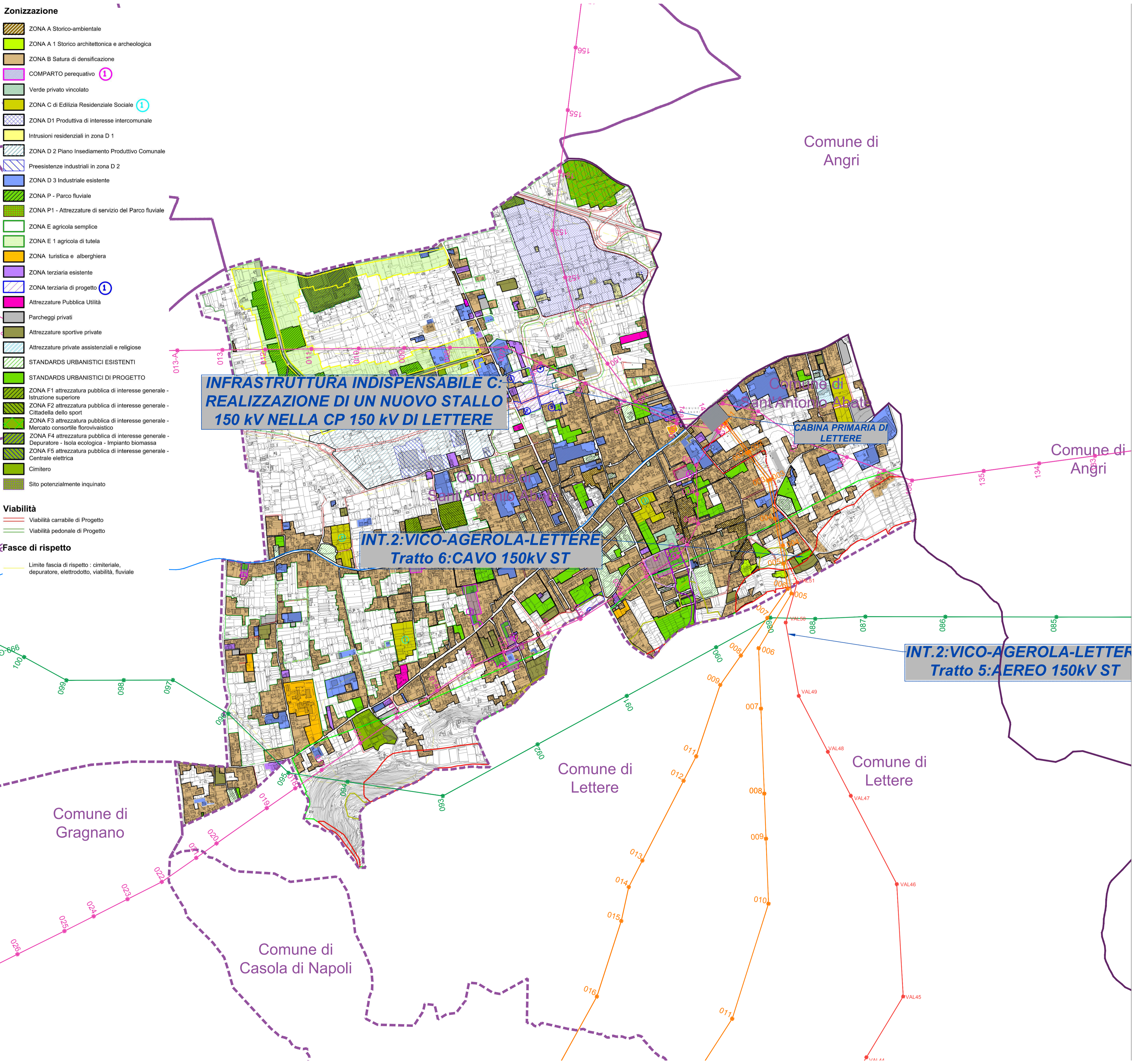


**Zonizzazione**













-  ZONA A Storico-ambientale
-  ZONA A 1 Storico architettonica e archeologica
-  ZONA B Saturazione di densificazione
-  COMPARTO perequativo 1
-  Verde privato vincolato
-  ZONA C di Edilizia Residenziale Sociale 1
-  ZONA D1 Produttiva di interesse intercomunale
-  Intrusioni residenziali in zona D 1
-  ZONA D 2 Piano Insediamento Produttivo Comunale
-  Preesistenze industriali in zona D 2
-  ZONA D 3 Industriale esistente
-  ZONA P - Parco fluviale
-  ZONA P1 - Attrezzature di servizio del Parco fluviale
-  ZONA E agricola semplice
-  ZONA E 1 agricola di tutela
-  ZONA turistica e alberghiera
-  ZONA terziaria esistente
-  ZONA terziaria di progetto 1
-  Attrezzature Pubbliche Utilità
-  Parcheggi privati
-  Attrezzature sportive private
-  Attrezzature private assistenziali e religiose
-  STANDARDS URBANISTICI ESISTENTI
-  STANDARDS URBANISTICI DI PROGETTO
-  ZONA F1 attrezzatura pubblica di interesse generale - Istruzione superiore
-  ZONA F2 attrezzatura pubblica di interesse generale - Cittadella dello sport
-  ZONA F3 attrezzatura pubblica di interesse generale - Mercato consortile florovivaistico
-  ZONA F4 attrezzatura pubblica di interesse generale - Depuratore - Isola ecologica - Impianto biomassa
-  ZONA F5 attrezzatura pubblica di interesse generale - Centrale elettrica
-  Cimitero
-  Sito potenzialmente inquinato

- Viabilità**
-  Viabilità carrabile di Progetto
  -  Viabilità pedonale di Progetto







- Fasce di rispetto**
-  Limite fascia di rispetto: cimiteriale, depuratore, elettrodotto, viabilità, fluviale



**LEGENDA**


-  Esistente - Elettrodotto aereo a 220kV in semplice terna
-  Esistente - Elettrodotto aereo/cavo a 60kV in semplice terna
-  Esistente - Elettrodotto in cavo a 150kV in semplice terna
-  In Esercizio (EL 210) - Elettrodotto in cavo marino/terrestre a 150kV
-  In corso di Realizzazione (EL 269) - Elettrodotto in cavo marino/terrestre a 150kV
-  Da Demolire (EL 222) - Elettrodotto in cavo terrestre a 150kV
-  Progetto - Nuova Realizzazione - Elettrodotto aereo a 150kV in doppia terna
-  Progetto - Nuova Realizzazione - Elettrodotto aereo a 150kV in semplice terna
-  Progetto - Nuova Realizzazione - Elettrodotto in cavo terrestre a 150kV in singola terna
-  Progetto - Collegamento temporaneo - Collegamento provvisorio aereo risoluzione delle interferenze nel corso delle lavorazioni
-  Progetto - Demolizioni - Elettrodotti aerei in classe a 150kV, eserciti a 60kV, da demolire a fine lavori
-  Già Realizzato (EL 222) - Elettrodotto in cavo terrestre a 150kV esercito a 60kV riutilizzato nel presente progetto

-  Confini Amministrativi - Comuni
-  Confini Amministrativi - Province
-  Parco Regionale dei Monti Lattari
-  Sostegni da realizzare
-  Sostegni esistenti
-  Sostegni da demolire

NB: Il sostegno rappresentato in planimetria è da intendersi come un simbolo necessario solamente all'individuazione del centro picchetto; non rappresenta pertanto l'effettiva area di ingombro.

REVISIONI	DATA	DESCRIZIONE	ELABORATO	VERIFICATO	APPROVATO
01	17/07/2017	Aggiornamenti a seguito varianti VA	IE	ING.PRE.APRICIS	M. Berrardo
02	29/10/2012	Emissione per PTO	E.Tavola	ING.PRE.PNA	P.Fileno

TIPOLOGIA DELL'ELABORATO	CODIFICA DELL'ELABORATO	
COROGRAFIA	DGFR11001BGL00122	
PROGETTO	TITOLO	
WBS: TE-FR-11-001	"Sorrento - Vico Equense - Agerola - Lettere" e opere connesse	
RICAVATO DAL DOC. TERNA	APPENDICE C - STRALCI PRG	
CLASSIFICAZIONE DI SICUREZZA	COMUNE DI SANT'ANTONIO ABATE	

NOME DEL FILE	SCALA CAD	FORMATO	SCALA	FOGLIO
DGFR11001BGL00122_01.dwg	1 unità = 1m	A1	1:10000	1 / 1

Questo documento contiene informazioni di proprietà Terna Rete Italia S.p.A. e deve essere utilizzato esclusivamente dal destinatario in relazione alle finalità per le quali è stato ricevuto. E' vietata qualsiasi forma di riproduzione o di divulgazione senza l'esplicito consenso di Terna Rete Italia S.p.A.  
This document contains information proprietary to Terna Rete Italia S.p.A. and it will have to be used exclusively for the purposes for which it has been furnished. Whichever shape of spreading or reproduction without the written permission of Terna Rete Italia S.p.A. is prohibited.