PROVINCIA DI NAPOLI PROVINCIA DI NAPOLI

F. 4 COMUNE DI SANT' AGNELLO F. 4 | F. 5 F. 5 | F. 6 COMUNE DI PIANO DI SORRENTO

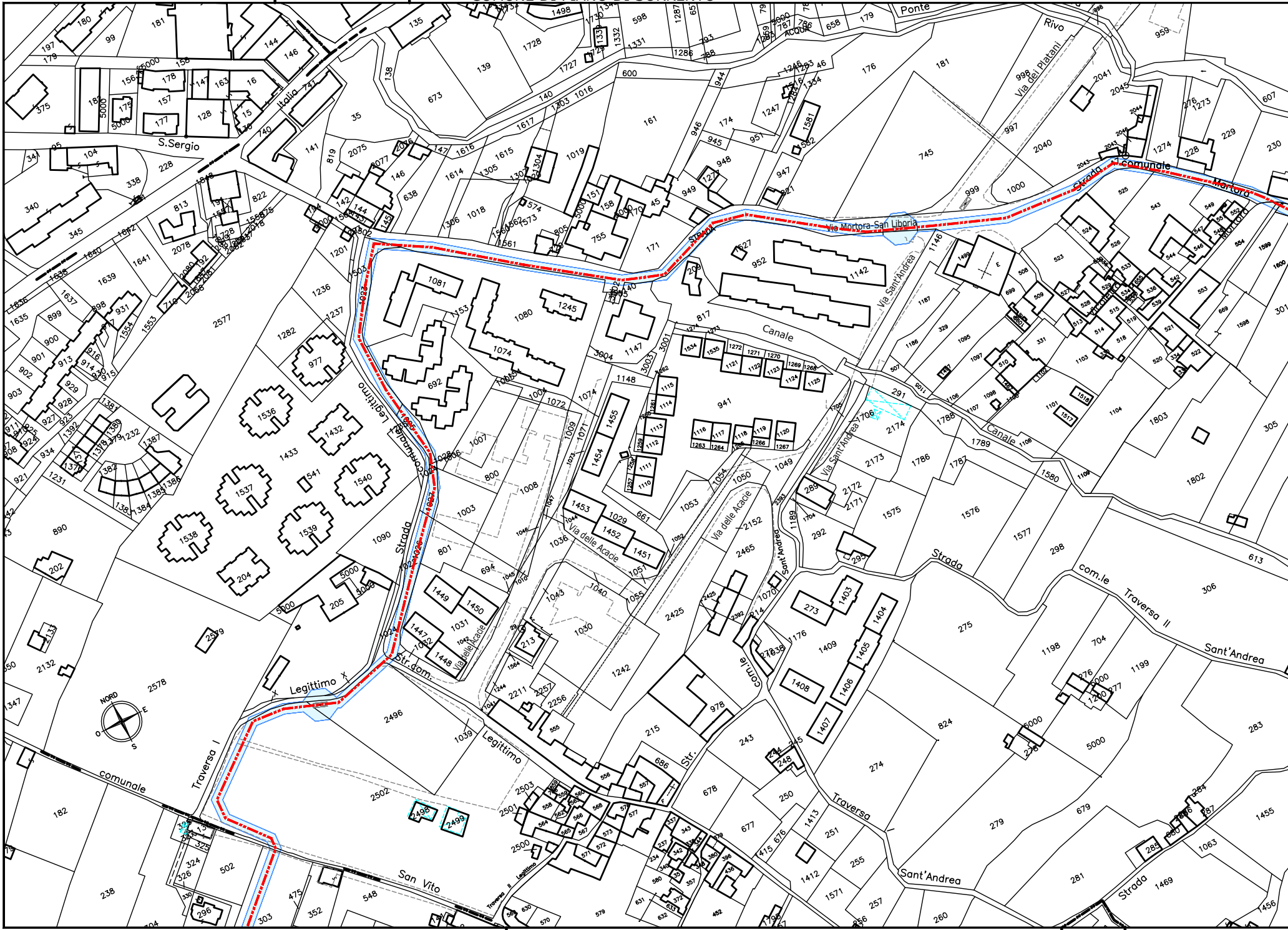
S.Sergio
Italia
Ponte
Rivo
Via dei Platani
comunale
Strada
Mortora
Via Mortora-San Liborio
Strada
Canale
Via Sant'Andrea
Canale
Legittimo
Strada comunale
Via delle Acacie
Via delle Acacie
Strada
Str. com.
Legittimo
Legittimo
Traversa I
comunale
San Vito
Traversa II
Via Sant'Andrea
Sant'Andrea
Strada com.le Traversa II Sant'Andrea
Str. com.le
Traversa
Sant'Andrea
Strada
NORD
E
O
S

F. 6 COMUNE DI SANT' AGNELLO F. 6 | F. 6 COMUNE DI PIANO DI SORRENTO F. 6 | F. 8 | F. 10 COMUNE DI P

PROVINCIA DI NAPOLI PROVINCIA DI NAPOLI PROVIN

COMUNE DI PIANO DI SORRENTO F. 6 F. 7 F. 7

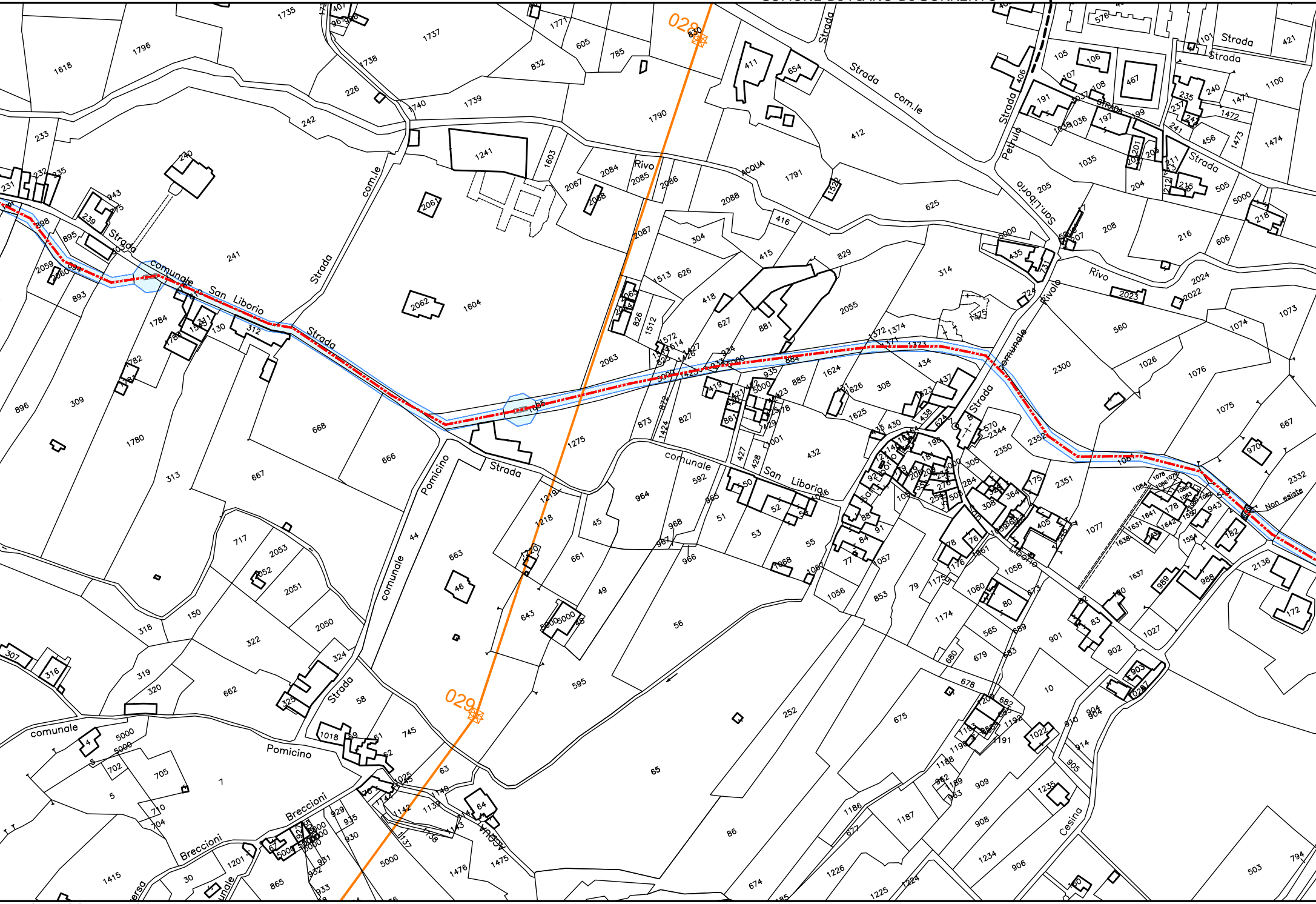
028
029
Strada comunale San Liborio
Strada com.le
Strada comunale Pomicino
Strada com.le Petrulo
Rivo San Liborio
Rivo ACQUA
Strada comunale
Pomicino
Breccioni
Cesina
Non esiste

PIANO DI SORRENTO
CIA DI NAPOLI

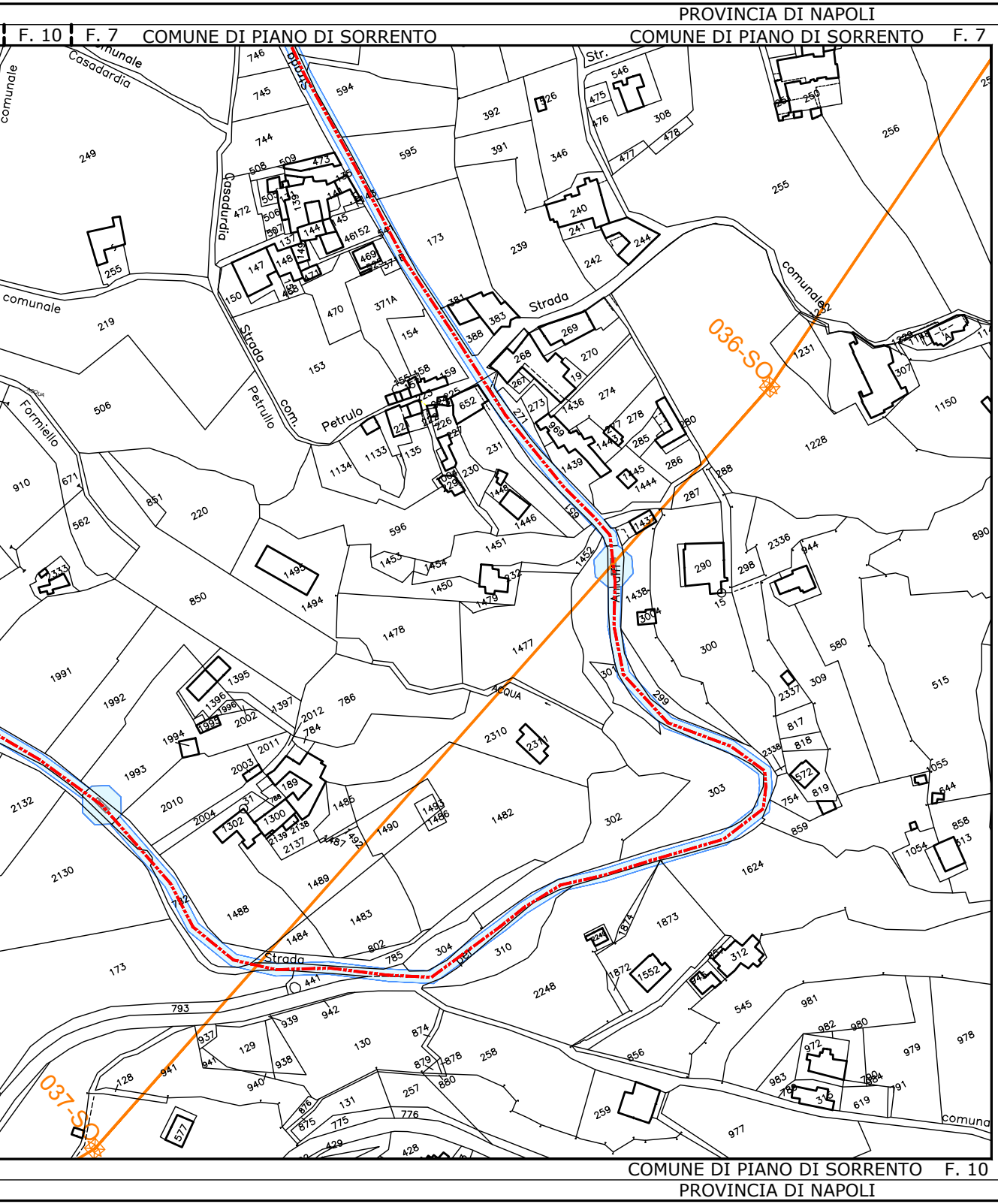
PROVINCIA DI NAPOLI
F. 10
F. 7
COMUNE DI PIANO DI SORRENTO
COMUNE DI PIANO DI SORRENTO
F. 7
Casadardia
Strada comunale Casadardia
Strada comunale
Strada
Petrulo
com. Petrullo
Strada comunale
Formiello
Annunz
ACQUA
036-SO
037-SO
Str.
COMUNE DI PIANO DI SORRENTO
F. 10
PROVINCIA DI NAPOLI

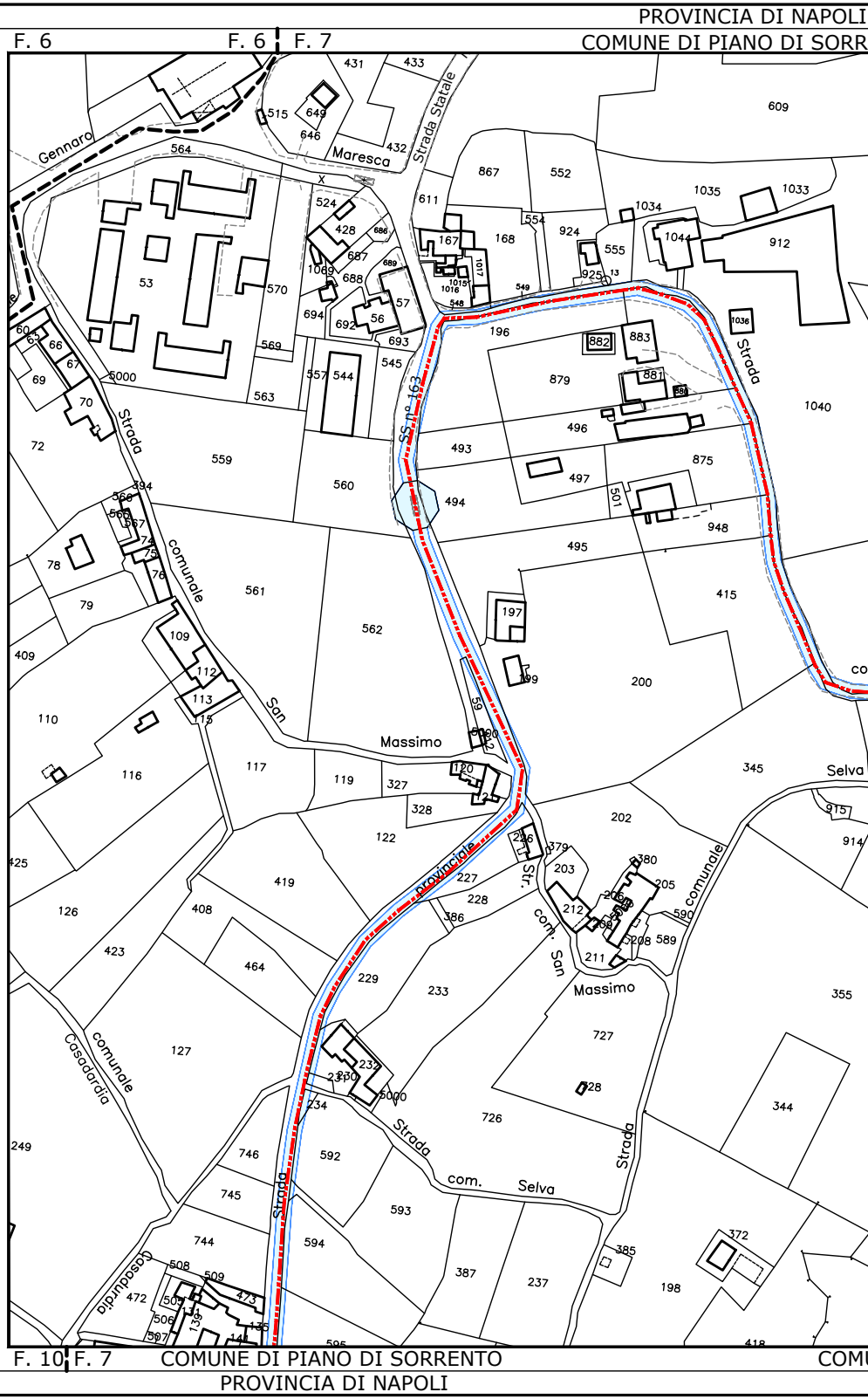
PROVINCIA DI NAPOLI
F. 6
F. 6
F. 7
COMUNE DI PIANO DI SORR
Gennaro
Maresca
Strada Statale
SS n° 163
Strada comunale San Massimo
Massimo
provinciale
Str. com. San Massimo
Strada com. Selva
Selva
Strada
Strada comunale Casadardia
comunale
F. 10
F. 7
COMUNE DI PIANO DI SORRENTO
PROVINCIA DI NAPOLI
COMU

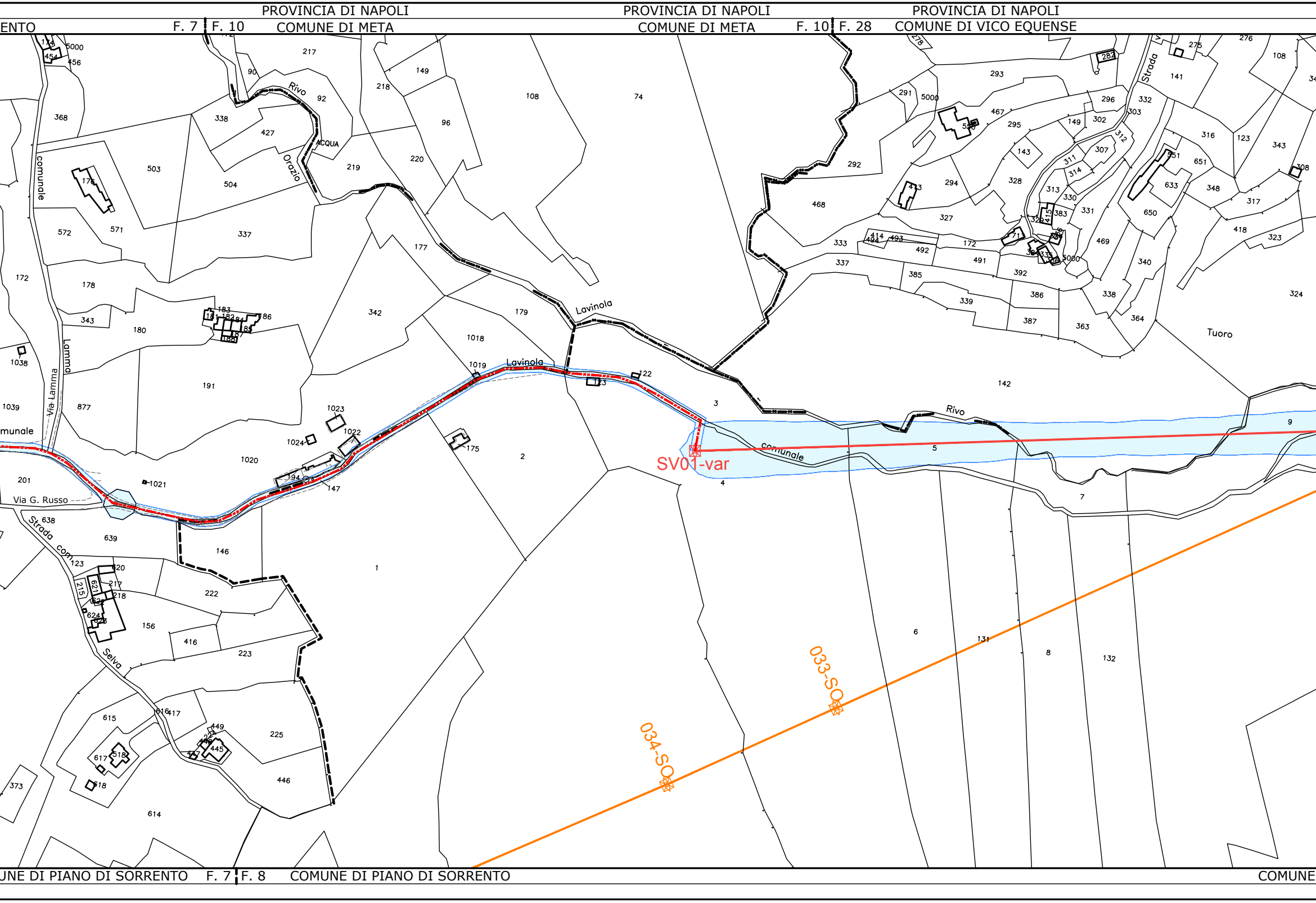
PROVINCIA DI NAPOLI
ENTO
F. 7
F. 10
COMUNE DI META
PROVINCIA DI NAPOLI
COMUNE DI META
F. 10
F. 28
PROVINCIA DI NAPOLI
COMUNE DI VICO EQUENSE
Rivo
ACQUA
Orazio
comunale
Lamma
Via Lamma
munale
Lavinola
Lavinola
Rivo
comunale
Strada
Tuoro
Via G. Russo
Strada com.
Selva
SV01-var
033-SO
034-SO
217
90
92
338
427
504
503
368
176
572
571
337
172
178
343
180
183
186
1038
1039
877
191
201
1021
1020
1024
1023
1022
194
147
638
639
146
123
620
621
217
218
215
624
625
156
416
222
223
615
616
417
617
618
373
614
449
445
225
446
1
149
218
96
108
74
219
220
342
177
179
1018
1019
122
123
175
2
3
4
5
6
7
8
9
131
132
142
292
468
333
337
293
291
5000
467
295
296
302
303
332
141
275
276
108
316
123
343
308
651
633
348
317
418
323
324
650
340
364
338
363
386
387
392
491
492
172
339
385
327
294
328
143
313
314
311
307
312
330
331
383
469
414
494
493
282
278
454
456
5000
174
UNE DI PIANO DI SORRENTO
F. 7
F. 8
COMUNE DI PIANO DI SORRENTO
COMUNE

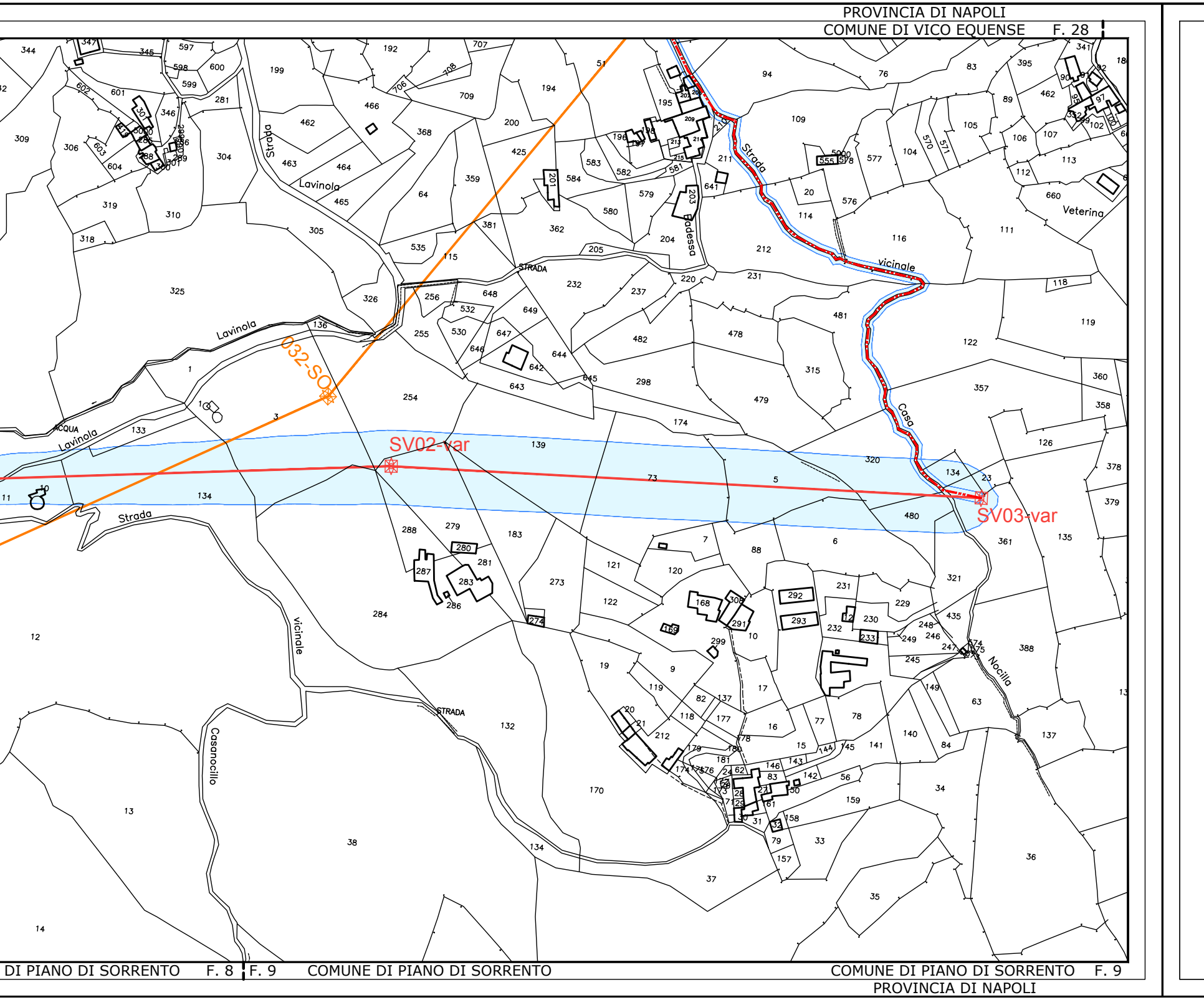

PROVINCIA DI NAPOLI
COMUNE DI VICO EQUENSE F. 28
032-SO
SV02-var
SV03-var
Strada Lavinola
Lavinola
ACQUA
Lavinola
Strada
vicinale
Casanocillo
STRADA
STRADA
Badessa
Strada vicinale Casa
Veterina
Nocilla
DI PIANO DI SORRENTO F. 8
F. 9 COMUNE DI PIANO DI SORRENTO
COMUNE DI PIANO DI SORRENTO F. 9
PROVINCIA DI NAPOLI

LEGENDA

— Esistente - Elettrodotto aereo a 220kV in semplice terna
— Esistente - Elettrodotto aereo a 60kV in semplice terna
— Esistente - Elettrodotto in cavo a 150kV in semplice terna
- - - Da Demolire (EL 222) - Elettrodotto in cavo terrestre a 150kV
— Progetto - Nuova Realizzazione - Elettrodotto aereo a 150kV in doppia terna
— Progetto - Nuova Realizzazione - Elettrodotto aereo a 150kV in semplice terna
— Progetto - Nuova Realizzazione - Elettrodotto in cavo terrestre a 150kV in singola terna
— Progetto - Collegamento temporaneo - Collegamento provvisorio aereo risoluzione delle interferenze nel corso delle lavorazioni
— Progetto - Demolizioni - Elettrodotti aerei in classe a 150kV, eserciti a 60kV, da demolire a fine lavori
– – Già Realizzato (EL 222) - Elettrodotto in cavo terrestre a 150kV esercito a 60kV riutilizzato nel presente progetto

- - -	Larghezza attuale strada	⊠	Sostegni da realizzare
— — —	Confini Catastali Comunali	⊠ ⊠	Sostegni esistenti
⬚	Reale posizione fabbricati	⊠	Sostegni da demolire

▭	Proiezione al suolo della fascia di rispetto	⊠	Buca Giunti
⊙ xx_none	Recettori	▨	Canalette Schermanti

NB: Il sostegno rappresentato in planimetria è da intendersi come un simbolo necessario solamente all'individuazione del centro picchetto; non rappresenta pertanto l'effettiva area di ingombro.

Dott. Ing. MICHELE BENNATO
ORDINE INGEGNERI ROMA
n. A35769
settore b

REVISIONI					
01	17/07/2017	Aggiornamenti a seguito varianti VIA	3E Ingegneria	A.Stabile ING-PRE-APRICS	M.Bennato ING-PRE-APRICS
00	15/12/2012	Emissione per PTO	E.Tapolin ING-PRI-NA	E. Tapolin - A. Stabile ING-PRI-NA	P. Paterno' ING-PRI-NA
N.	DATA	DESCRIZIONE	ELABORATO	VERIFICATO	APPROVATO

TIPOLOGIA DELL'ELABORATO	CODIFICA DELL'ELABORATO	
PLANIMETRIA	DGFR11001BGL00129	Terna Rete Italia TERNA GROUP

PROGETTO	TITOLO
WBS: TE-FR-11-001	Interconnessione a 150 kV "Sorrento - Vico Equense - Agerola - Lettere" e opere connesse APPENDICE E - CATASTALE CON D.P.A. COMUNE DI PIANO DI SORRENTO (NA)
RICAVATO DAL DOC. TERNA	
CLASSIFICAZIONE DI SICUREZZA	

NOME DEL FILE	SCALA CAD	FORMATO	SCALA	FOGLIO
DGFR11001BGL00129_01.dwg	1 unità = 1m	2170x297	1:2000	1 / 1

Questo documento contiene informazioni di proprietà Terna Rete Italia S.p.A. e deve essere utilizzato esclusivamente dal destinatario in relazione alle finalità per le quali è stato ricevuto. E' vietata qualsiasi forma di riproduzione o di divulgazione senza l'esplicito consenso di Terna Rete Italia S.p.A.

This document contains information proprietary to Terna Rete Italia S.p.A. and it will have to be used exclusively for the purposes for which it has been furnished. Whichever shape of spreading or reproduction without the written permission of Terna Rete Italia S.p.A. is prohibit.