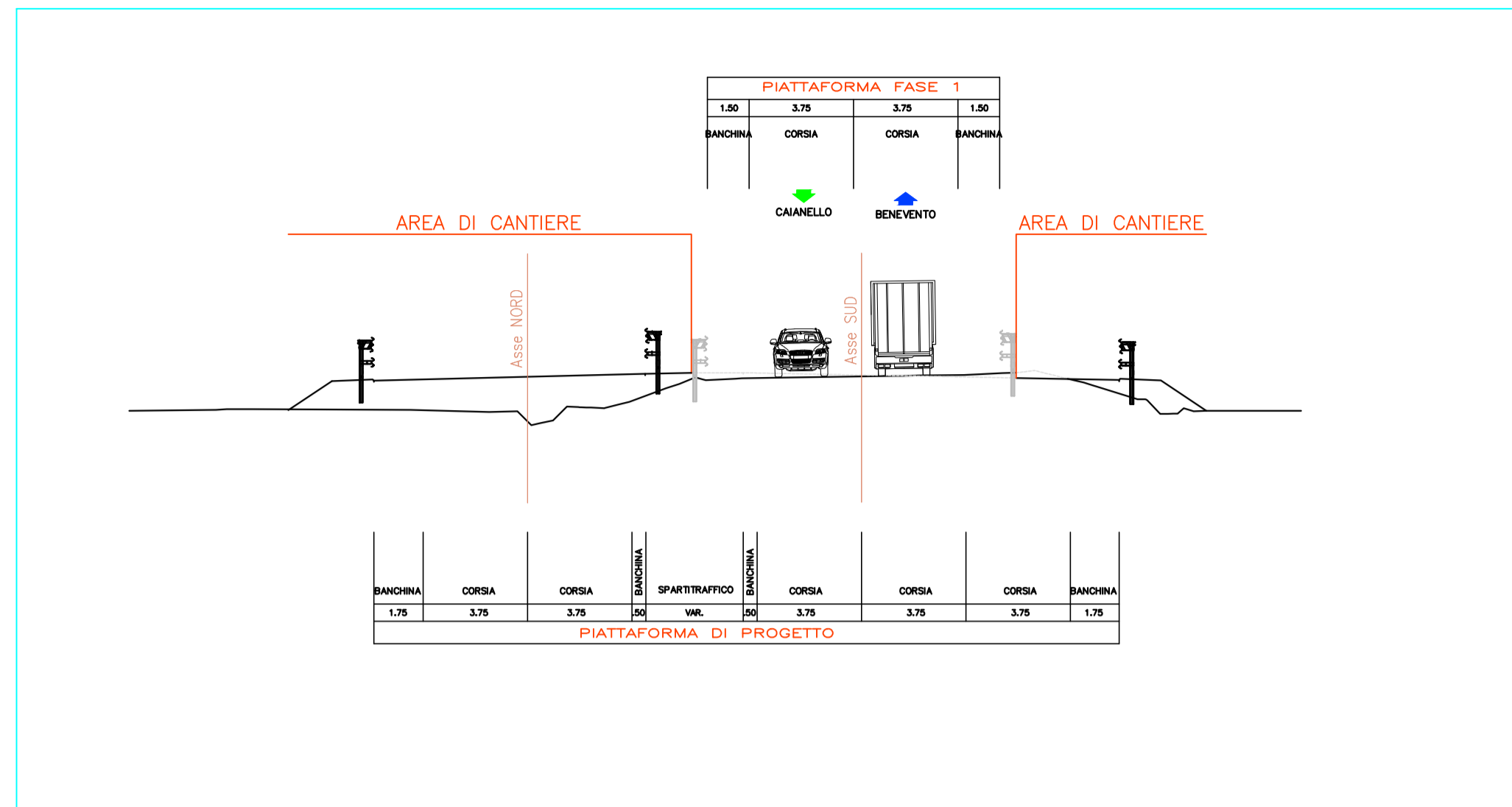
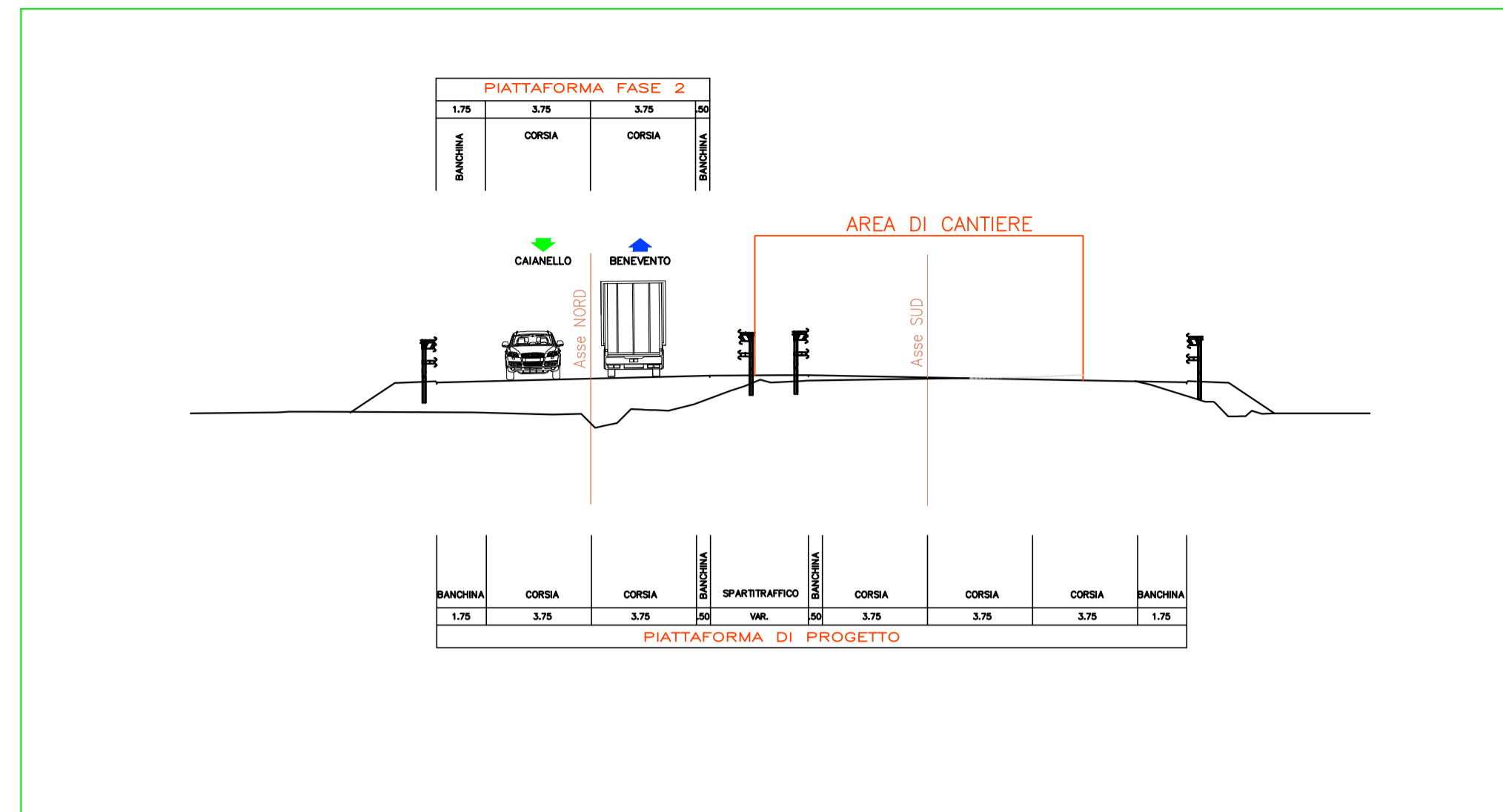


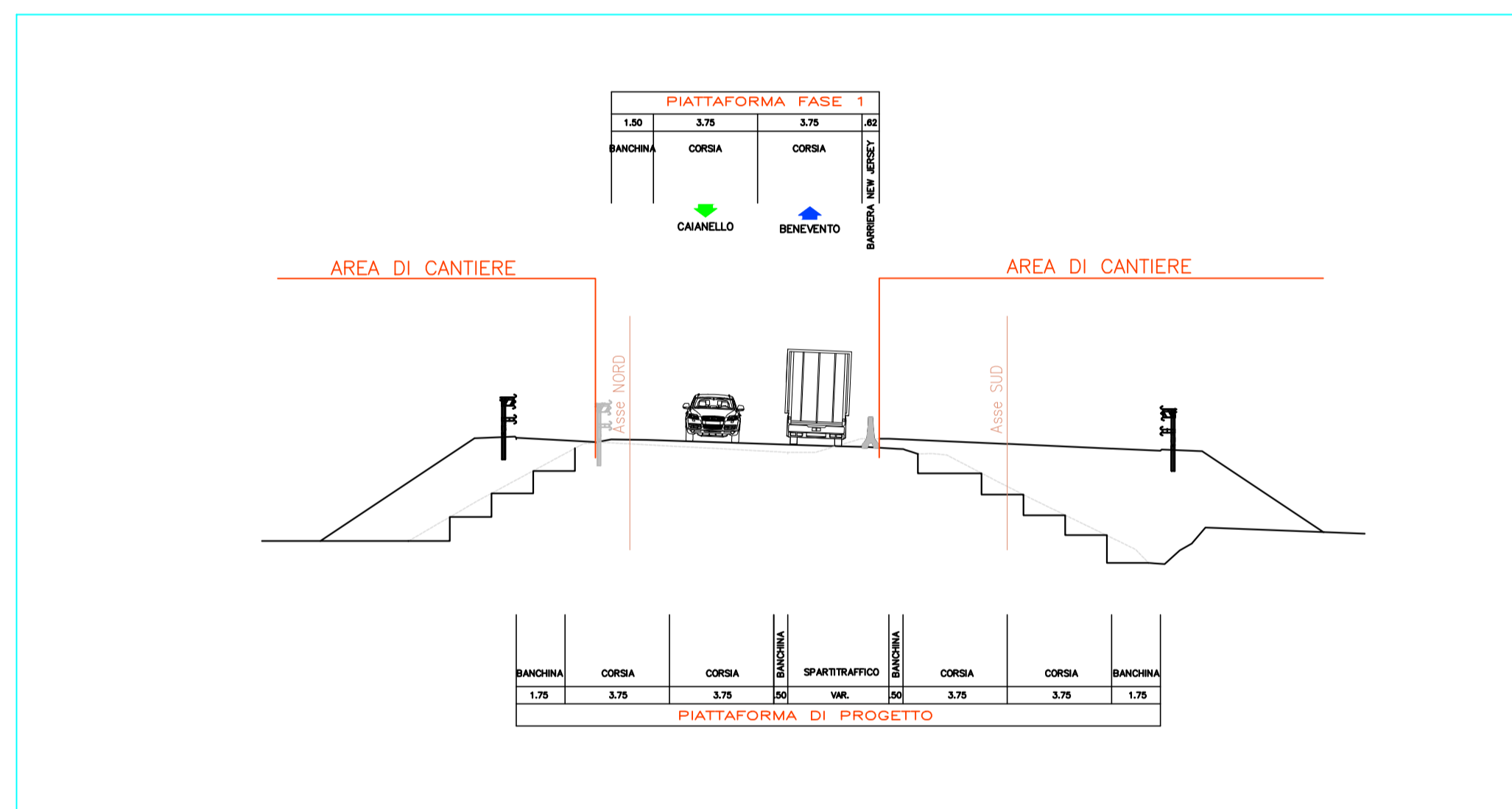
Allargamento simmetrico fase 1



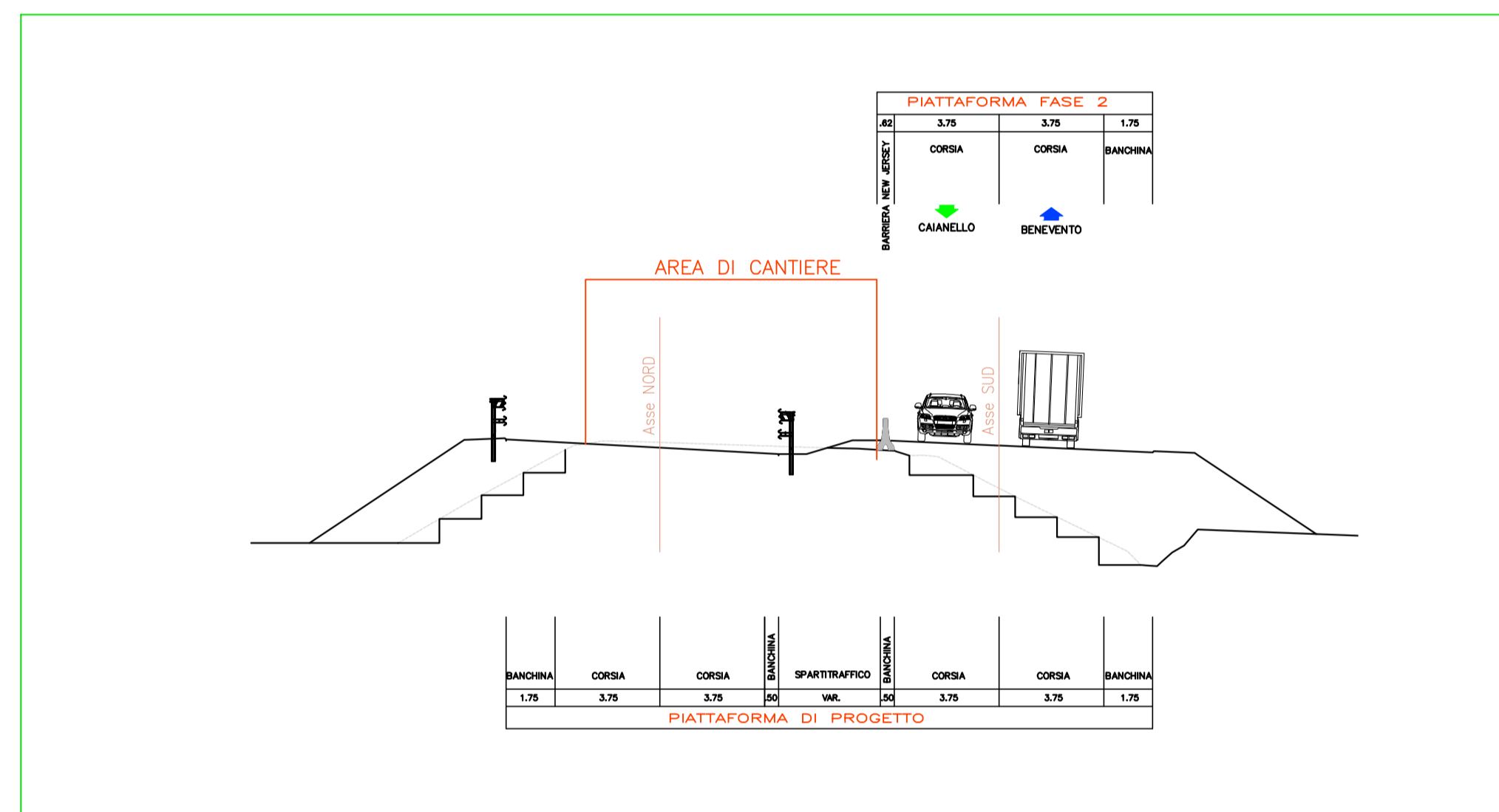
Allargamento simmetrico fase 2



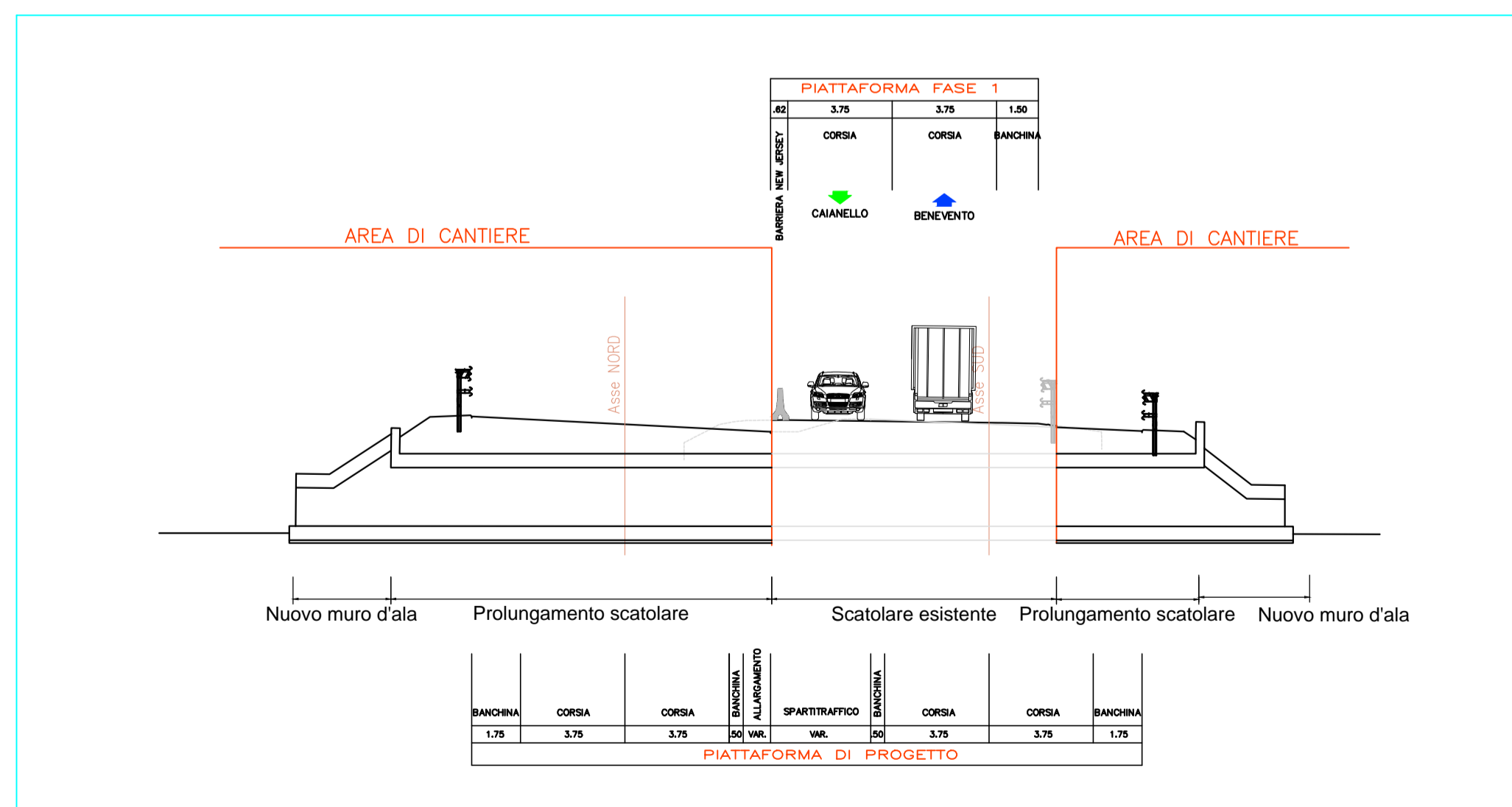
Allargamento simmetrico con scalino fase 1



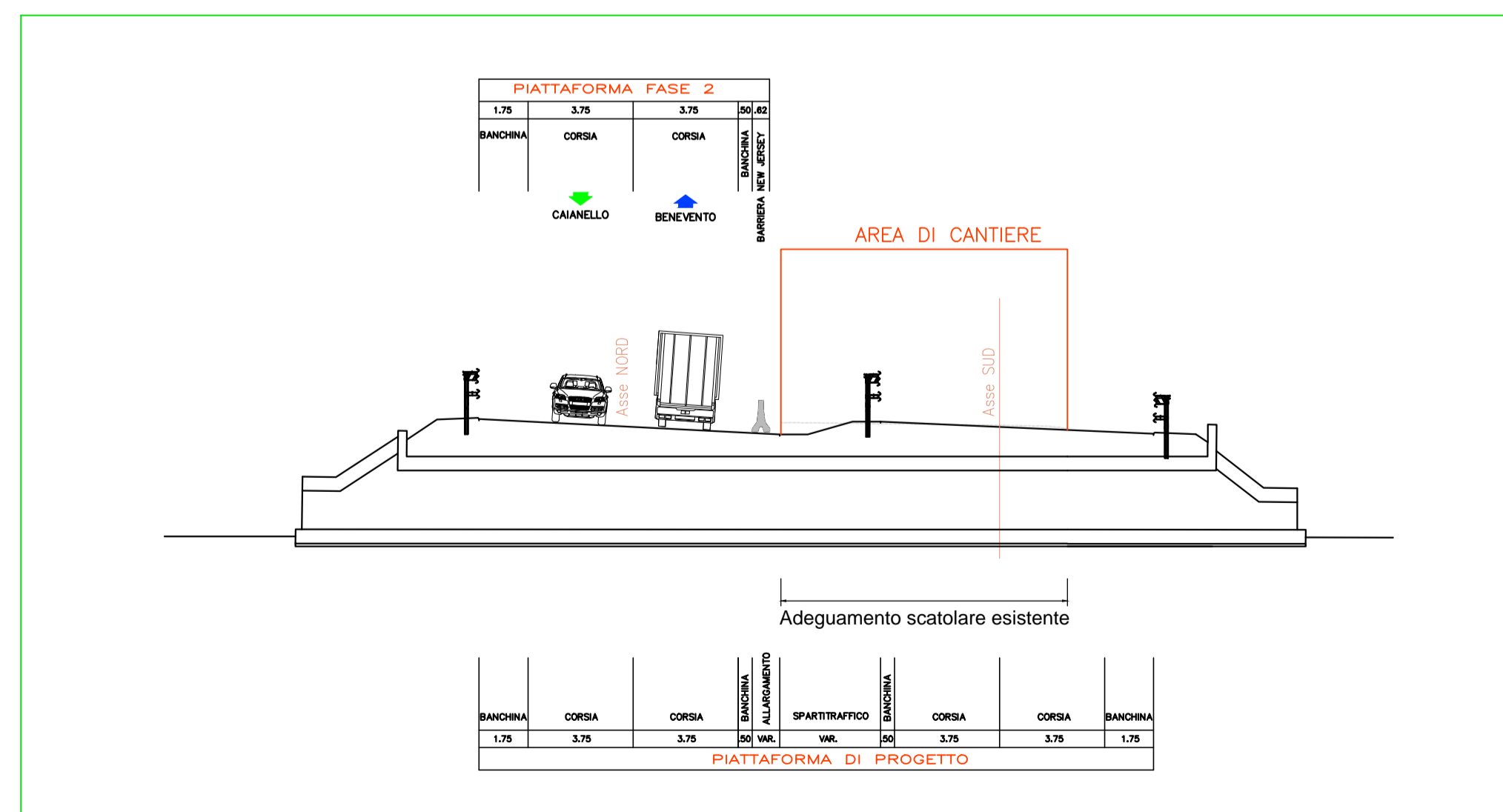
Allargamento simmetrico con scalino fase 2



Allargamento simmetrico su scatolare fase 1



Allargamento simmetrico su scatolare fase 2



**Anas SpA**

Direzione Progettazione e Realizzazione Lavori

ITINERARIO CAIANELLO (A1) - BENEVENTO  
ADEGUAMENTO A 4 CORSIE DELLA S.S. 372 "TELESINA"  
DAL KM 0+000 AL KM 60+900  
LOTTO 1: DAL KM 37+000 (SVINCOLO DI S. SALVATORE TELESINO)  
AL KM 60+900 (SVINCOLO DI BENEVENTO)

PROGETTO DEFINITIVO

PROGETTAZIONE: ANAS-Direzione Progettazione e Realizzazione Lavori

PROGETTISTI: <i>Ing. A. Micheli</i> <i>Ing. V. Marzi</i> <i>Ing. A. Deviofranceschi</i>	GRUPPO DI PROGETTAZIONE ANAS
IL GEOLOGO <i>Dott. Geol. Serena Majetta</i>	
IL RESPONSABILE DEL S.I.A. <i>Arch. G. Magarà</i>	
COORDINATORE PER LA SICUREZZA IN FASE DI PROGETTAZIONE <i>Geom. F. Quondam</i>	
VISTO: IL RESP. DEL PROCEDIMENTO <i>Ing. Paolo Nardocci</i>	
PROTOCOLLO	DATA

07 - CANTIERIZZAZIONE

Sezioni tipiche fasi realizzative 1/3

CODICE PROGETTO PROGETTO LW, PROG. N. PROC. L0710E D 1501	NOME FILE T00CA00CANSZ01A CODICE ELAB. T00CA00CANSZ01	REVISIONE A	SCALA: 1:200
D			
C			
B			
A	EMISSIONE	Agosto 2017	
REV.	DESCRIZIONE	DATA	REDATTO VERIFICATO APPROVATO