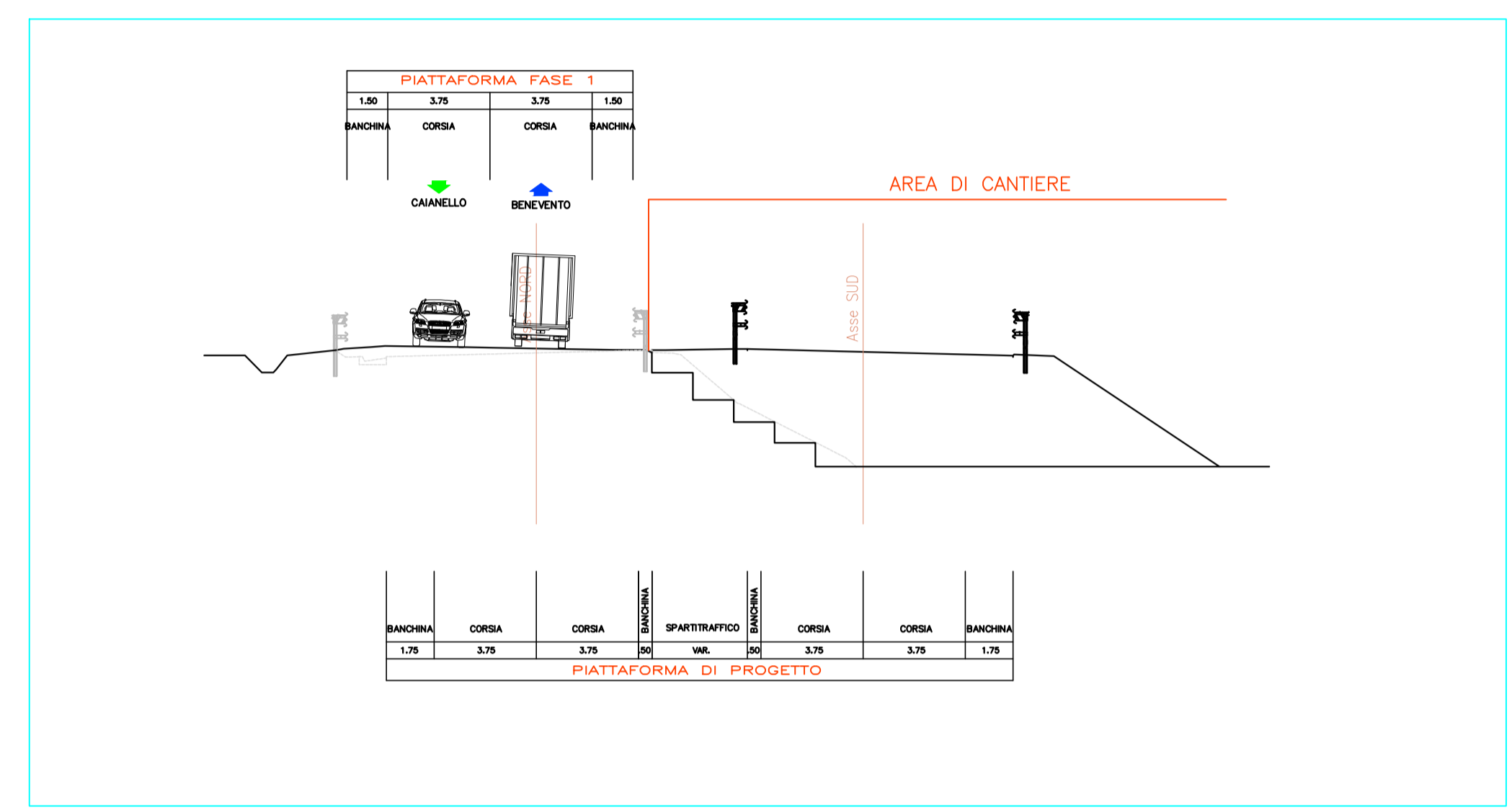
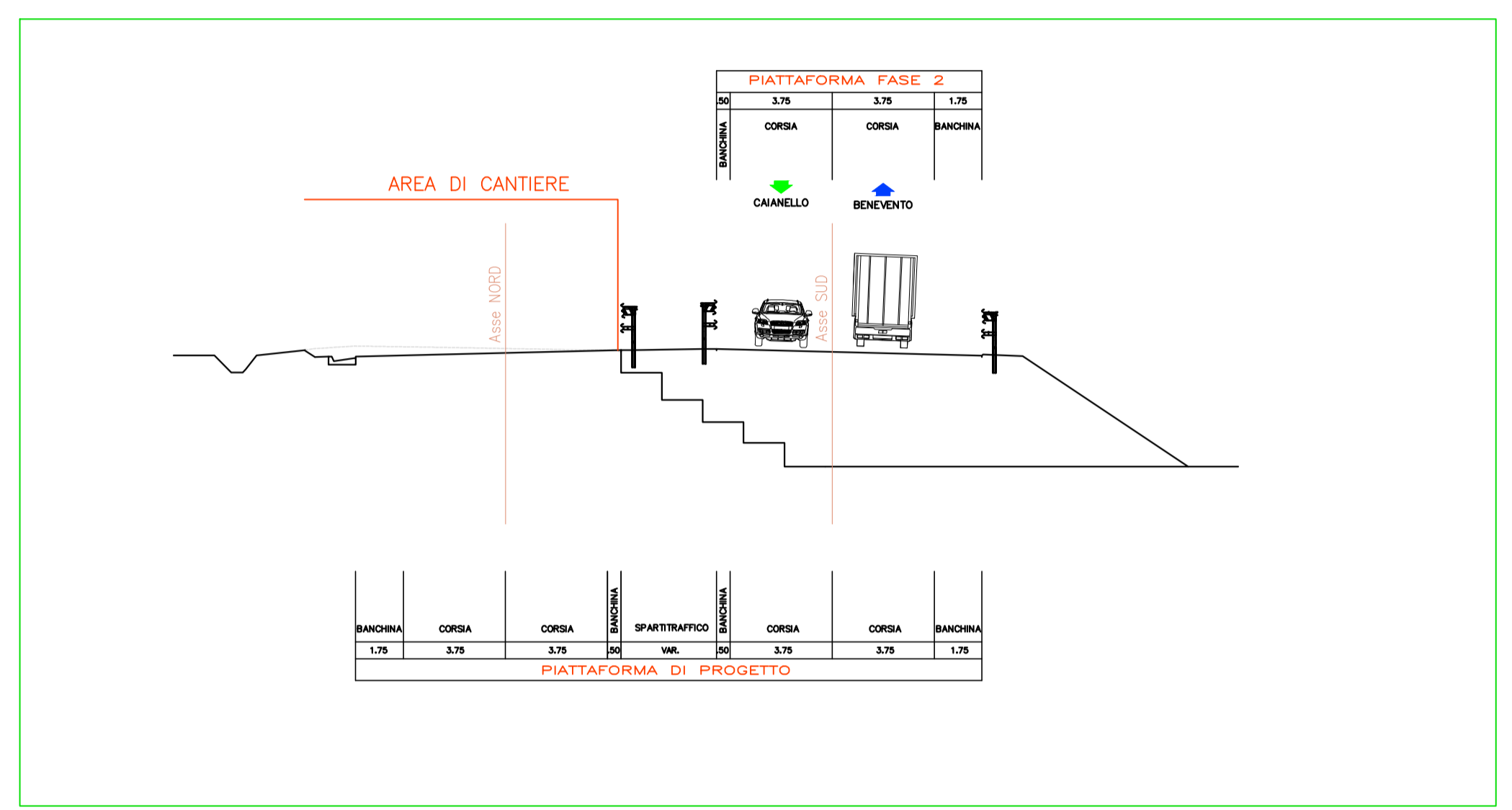


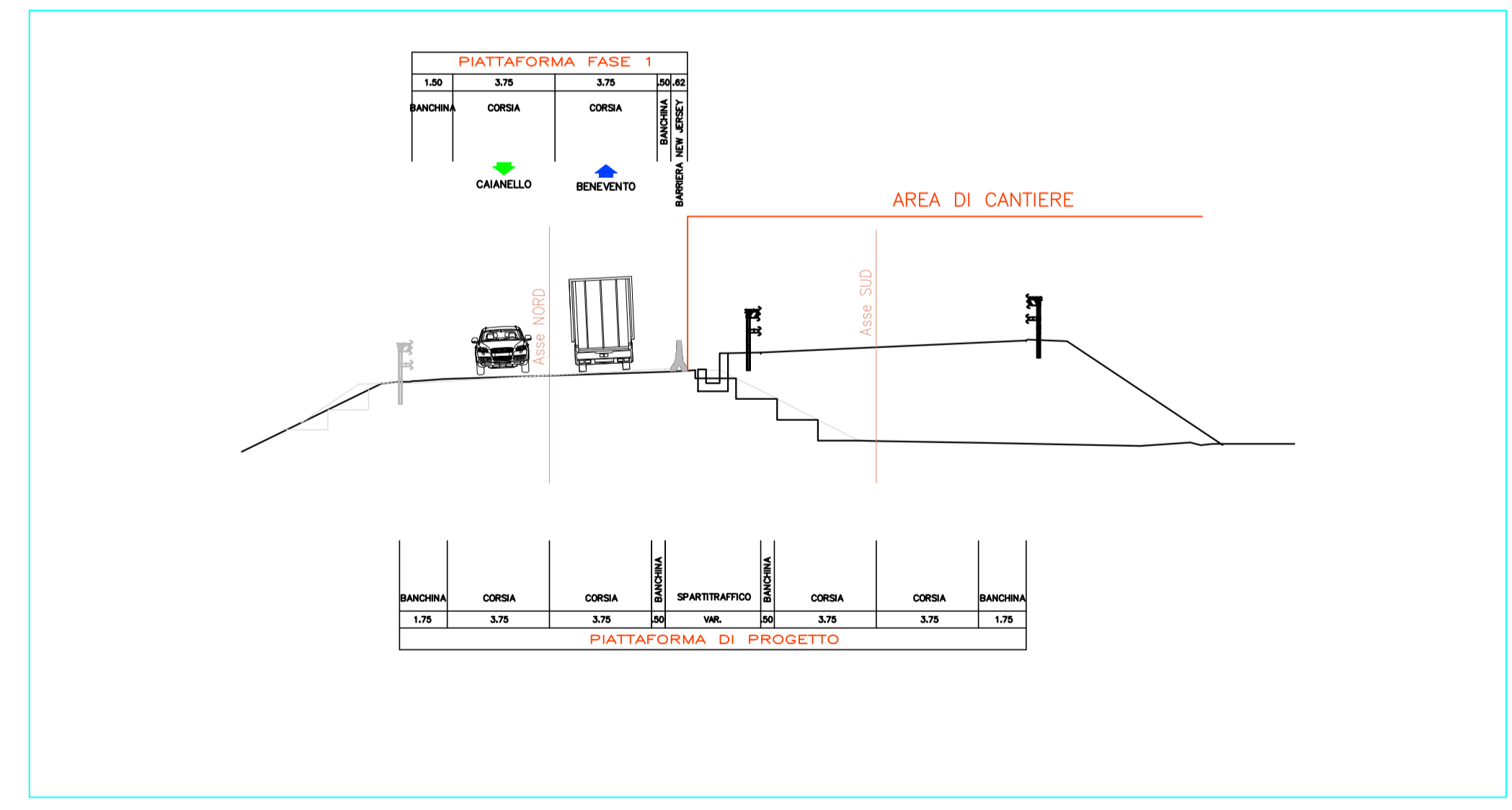
Allargamento asimmetrico fase 1



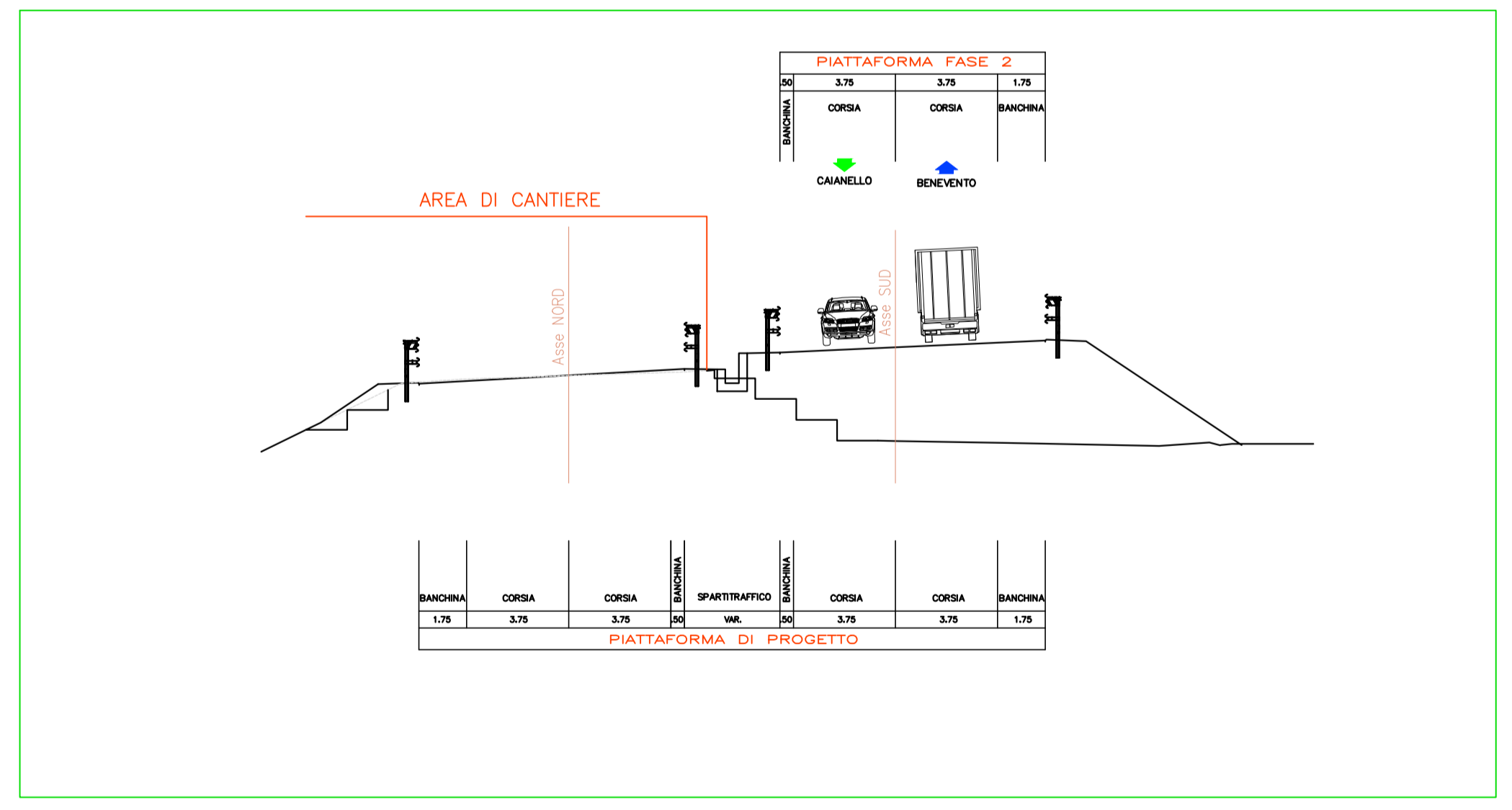
Allargamento asimmetrico fase 2



Allargamento asimmetrico con scalino fase 1



Allargamento asimmetrico con scalino fase 2





Anas SpA

Direzione Progettazione e Realizzazione Lavori

ITINERARIO CAIANELLO (A1) - BENEVENTO
ADEGUAMENTO A 4 CORSIE DELLA S.S. 372 "TELESINA"
DAL KM 0+000 AL KM 60+900
LOTTO 1: DAL KM 37+000 (SVINCOLO DI S. SALVATORE TELESINO)
AL KM 60+900 (SVINCOLO DI BENEVENTO)

PROGETTO DEFINITIVO

PROGETTAZIONE: ANAS–Direzione Progettazione e Realizzazione Lavori

PROGETTISTI: <i>Ing. A. Micheli</i> <i>Ing. V. Marzi</i> <i>Ing. A. Deviofranceschi</i>		GRUPPO DI PROGETTAZIONE ANAS	
IL GEOLOGO <i>Dotl. Geol. Serena Majetta</i>			
IL RESPONSABILE DEL S.I.A. <i>Arch. G. Magarà</i>			
COORDINATORE PER LA SICUREZZA IN FASE DI PROGETTAZIONE <i>Geom. F. Quondam</i>			
VISTO: IL RESP. DEL PROCEDIMENTO <i>Ing. Paolo Nardocci</i>			
PROTOCOLLO	DATA		

07 - CANTIERIZZAZIONE

Sezioni tipiche fasi realizzative 2/3

CODICE PROGETTO PROGETTO LW. PROG. N. PROG.		NOME FILE T00CA00CANSZ02A		REVISIONE	SCALA:
L0710E D 1501		CODICE ELAB. T00CA00CANSZ02		A	1:200
D					
C					
B					
A	EMISSIONE			Agosto 2017	
REV.	DESCRIZIONE	DATA	REDATTO	VERIFICATO	APPROVATO