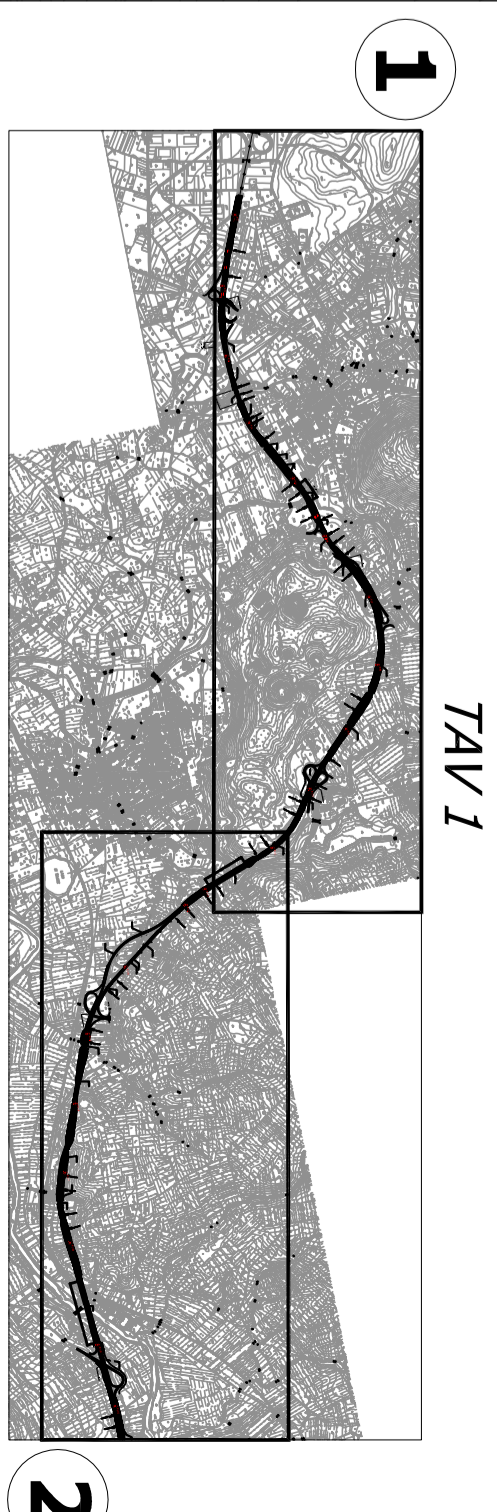


1

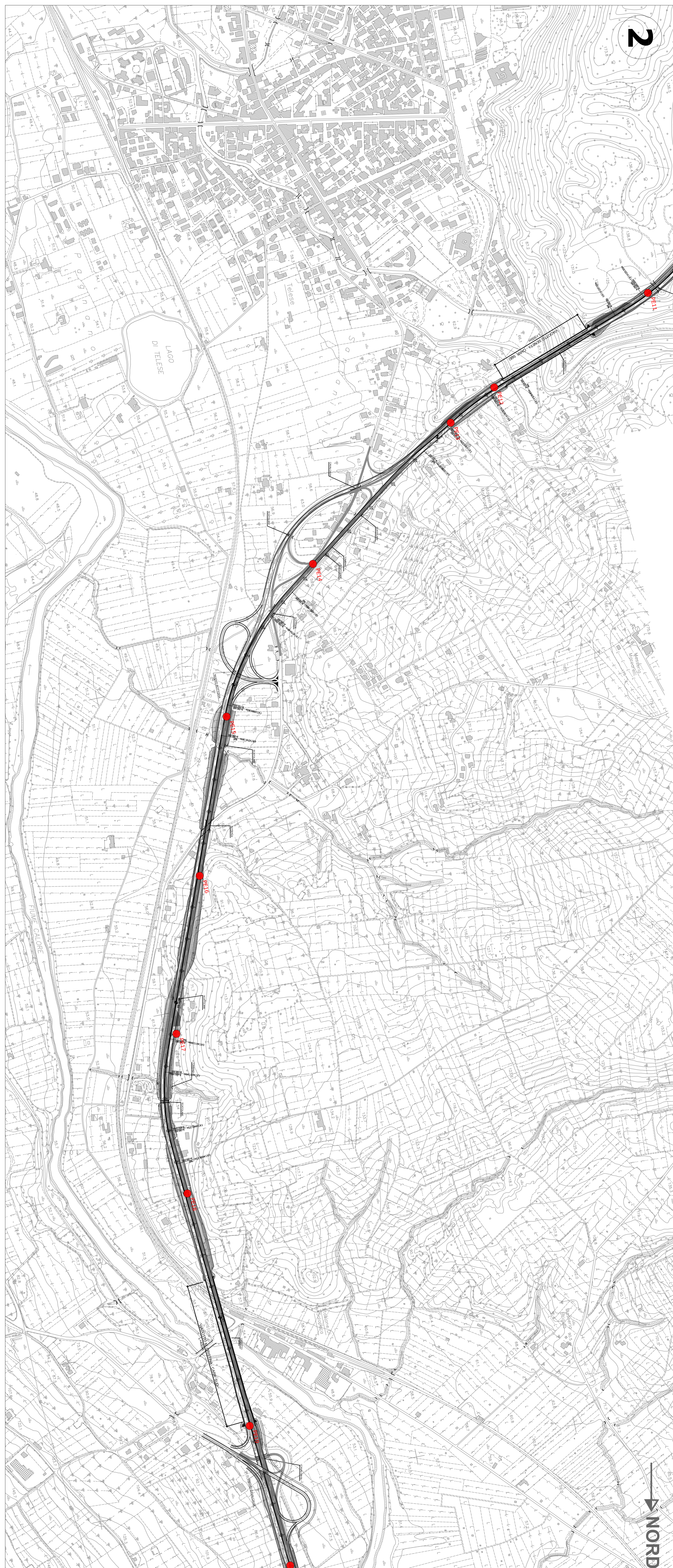
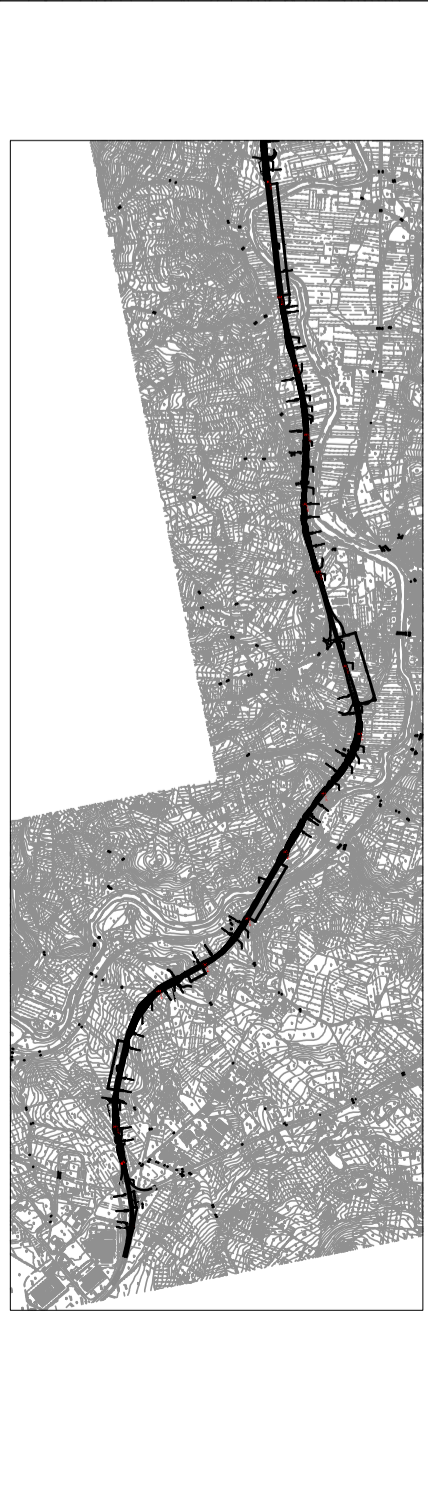
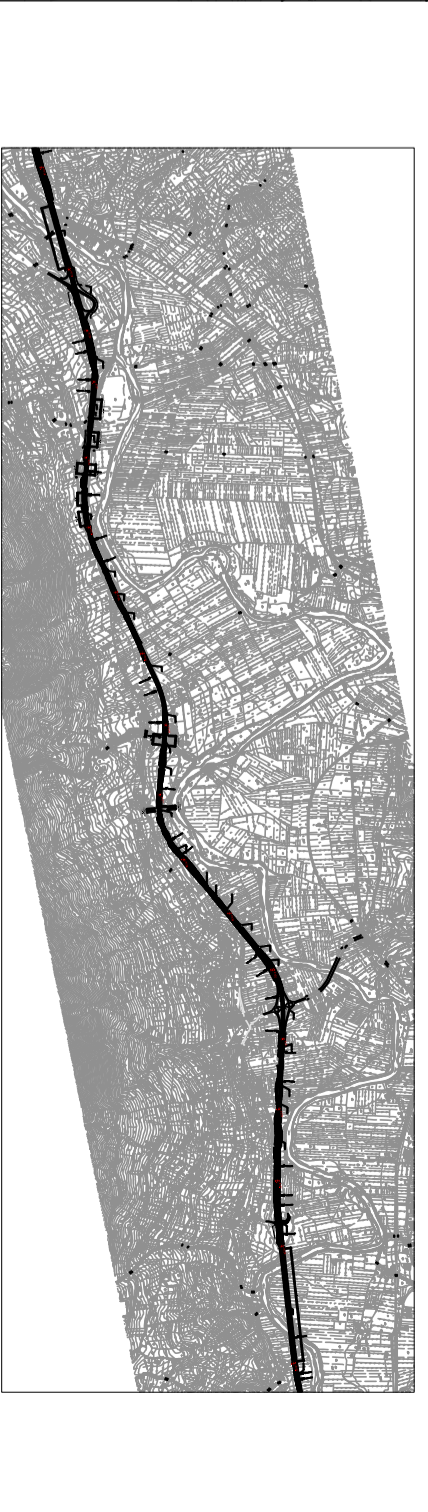
► NORD

LEGENDA

PE47
● Pozzetto per prelievo di campioni ambientali



2



2

► NORD

Anas SpA		<i>Direzione Progettazione e Realizzazione Lavori</i>	
<p>ITINERARIO CAIANELLO (AI) - BENEVENTO ADEGUAMENTO A 4 CORSE DELLA S.S. 377 "TELESINA" DAL KM 0+000 AL KM 60+900 LOTTO 1: DAL KM 37+000 (SVINCOLO DI S. SALVATORE TELESINO) AL KM 60+900 (SVINCOLO DI BENEVENTO)</p>			
PROGETTO DEFINITIVO			
PROGETTISTI	Ing. V. Moro	Ing. A. Amadori	Gruppo di Progettazione ANAS
COLLABORATORI	Ing. A. Micali	Ing. F. Miro	
T. COORDINATORE	Drac Debi Sarno Manti		
T. RESPONSABILE DEL S.I.A.	Avv. G. Manti		
COORDINATORE PER LA SICUREZZA IN FASE DI PROGETTAZIONE	Ing. F. Quattrone		
VISTO E RESO DEL PROCEDIMENTO	Ing. Paolo Amadori		
PROTOCOLLO	DATA		

CODICE PROGETTO		NOME DEL PROGETTO		REGIONE		SCALA	
PRODOTTO		10060301/CEP/01/1_A		Lombardia		1:5000	
REVISIONI		DATA		DESCRIZIONE		STATO	
A				EMISSIONE		1	
B							
C							
D							

Pianimetria Ubicazione Indagini di Caratterizzazione Ambientale
TAV 1 / 3