





NOTE GENERALI

KEY-MAP



LEGENDA

-  Limite fascia di rispetto
-  Aree di Esproprio Definitivo
-  Aree di Occupazione Temporanea



Anas Spa

Direzione Progettazione e Realizzazione Lavori

ITINERARIO CAIANELLO (A1) - BENEVENTO
 ADEGUAMENTO A 4 CORSE DELLA S.S. 372 "TELESINA"
 DAL KM 0+000 AL KM 60+900
 LOTTO 1: DAL KM 37+000 (SVINCOLO DI S. SALVATORE TELESINO)
 AL KM 60+900 (SVINCOLO DI BENEVENTO)

PROGETTO DEFINITIVO

PROGETTAZIONE: ANAS - Direzione Progettazione e Realizzazione Lavori	
PROGETTISTI: Ing. V. Marzi	Ing. A. Benvenuto
GRUPPO DI PROGETTAZIONE ANAS	
IL GEOLOGO: Dott. Oreste Severo Maglio	
IL RESPONSABILE DEL S.I.A. Arch. G. Magagnoli	
COORDINATORE PER LA SICUREZZA IN FASE DI PROGETTAZIONE: Dott. F. Quattromani	
VISTO: IL RESP. DEL PROCEDIMENTO Ing. Paolo Mondocci	
PROTOCOLLO	DATA

ESPROPRI

Planimetria catastale aree interessate - tov. 1 di 18

CODICE PROGETTO		NOME FILE		REVISIONE		SCALA:	
PROGETTO	TOO_ES00_ESP_PCO1_A						
REV. 1	0710E	01	1501	A			1:2000
REV. 2							
REV. 3							
REV. 4							
REV. 5							
REV. 6							
REV. 7							
REV. 8							
REV. 9							
REV. 10							
REV. 11							