






LEGENDA

-  Limite fascia di rispetto
-  Aree di Esproprio Definitivo
-  Aree di Occupazione Temporanea



Anas Spa

Direzione Progettazione e Realizzazione Lavori

ITINERARIO CAIANELLO (A1) - BENEVENTO
 ADEGUAMENTO A 4 CORSIE DELLA S.S. 372 "TELESINA"
 DAL KM 0+000 AL KM 60+900
 LOTTO 1: DAL KM 37+000 (SVINCOLO DI S. SALVATORE TELESINO)
 AL KM 60+900 (SVINCOLO DI BENEVENTO)

PROGETTO DEFINITIVO

PROGETTAZIONE: ANAS - Direzione Progettazione e Realizzazione Lavori	
PROGETTISTI: Ing. V. Marzi Ing. A. Benvenuto	GRUPPO DI PROGETTAZIONE ANAS
IL GEOLOGO: Dott. Geol. Severo Magliola	
IL RESPONSABILE DEL S.I.A. Arch. G. Magagnoli	
COORDINATORE PER LA SICUREZZA IN FASE DI PROGETTAZIONE: Geom. F. Quattromani	
VISTO: IL RESP. DEL PROCEDIMENTO Ing. Paolo Mondocci	
PROTOCOLLO	DATA

ESPROPRI

Planimetria catastale aree interessate - tov. 2 di 18

CODICE PROGETTO		NOME FILE		REVISIONE		SCALA:	
PROGETTO	UN. PROC.	N. PROC.	TOO_ES00_ESP_PCO2_A				
LO710E	D	1501					1:2000
EDB: T00 E00 ESP PC02							
A	EMMISSIONE		giugno 2017				
REV.	DESCRIZIONE		DATA	REDATTO	VERIFICATO	APPROVATO	

