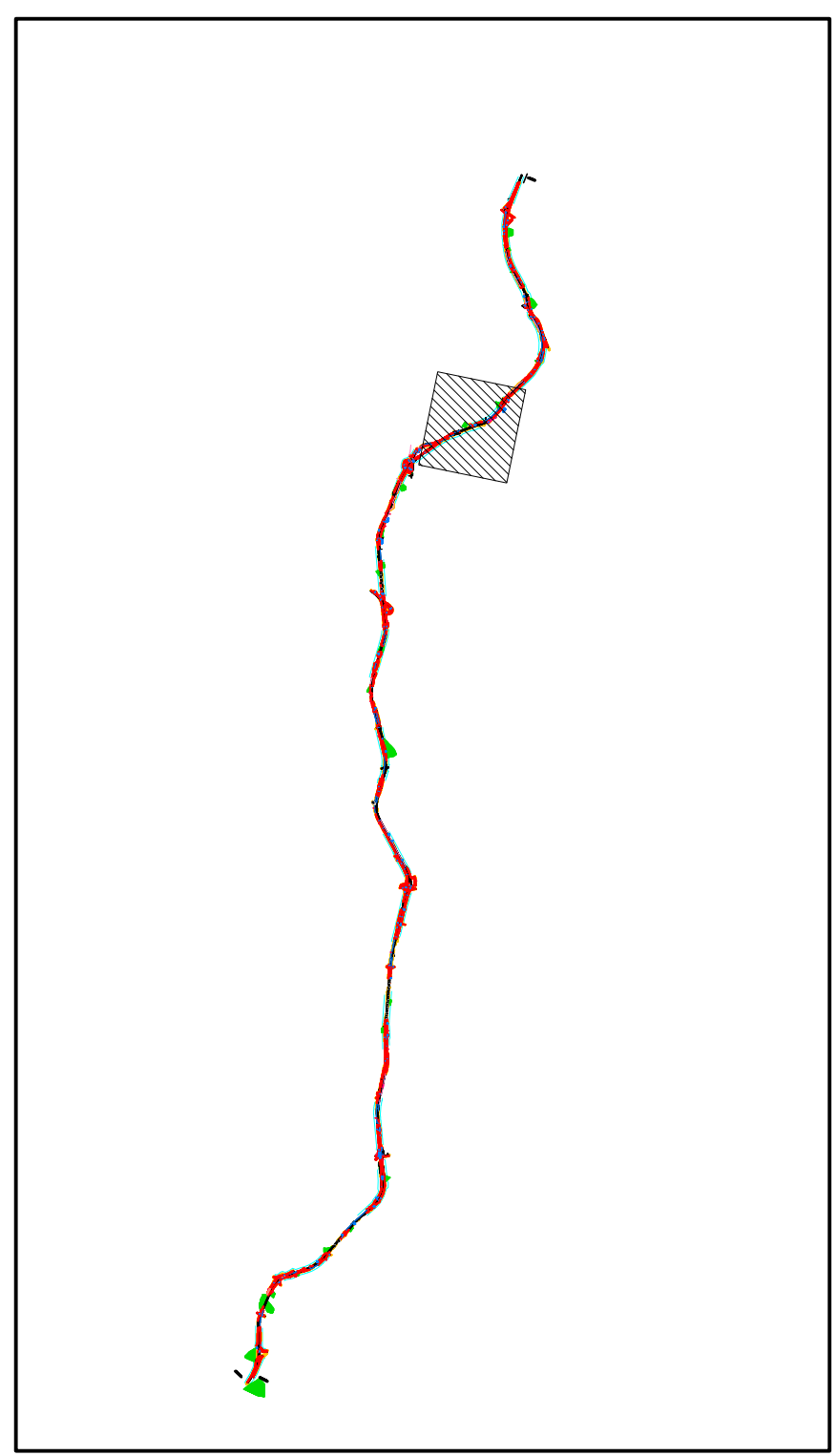

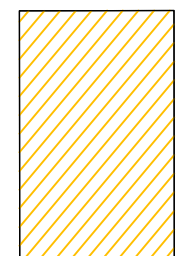



NOTE GENERALI

KEY-MAP



LEGENDA

-  Limite fascia di rispetto
-  Aree di Esproprio Definitivo
-  Aree di Occupazione Temporanea



Anas SPA

Direzione Progettazione e Realizzazione Lavori

ITINERARIO CAIANELLO (A1) - BENEVENTO
ADEGUAMENTO A 4 CORSE DELLA S.S. 372 "TELESINA"
 DAL KM 0+000 AL KM 60+900
LOTTO 1: DAL KM 37+000 (SVINCOLO DI S. SALVATORE TELESINO)
 AL KM 60+900 (SVINCOLO DI BENEVENTO)

PROGETTO DEFINITIVO

PROGETTAZIONE: ANAS - Direzione Progettazione e Realizzazione Lavori

PROGETTISTI:	<i>Ing. V. Marzi</i>	<i>Ing. A. Benvenuto</i>
IL GEOLOGO:	<i>Dott. Carlo Serrano Maglio</i>	
IL RESPONSABILE DEL S.I.A.:	<i>Arch. G. Magagnoli</i>	
COORDINATORE PER LA SICUREZZA IN FASE DI PROGETTAZIONE:	<i>Geom. F. Quattromani</i>	
VISTO: IL RESP. DEL PROCEDIMENTO	<i>Ing. Paolo Montecchi</i>	
PROTOCOLLO	DATA	

ESPROPRI

Planimetria catastale aree interessate - tov. 4 di 18

CODICE PROGETTO	NOME FILE	REVISIONE	SCALA
PROGETTO	TOO_ES00_ESP_PCO4_A		
REV.	DATA	VERIFICATO	APPROVATO
D			
C			
B			
A	06/06/2017		
REV.	DESCRIZIONE	REDAITO	VERIFICATO