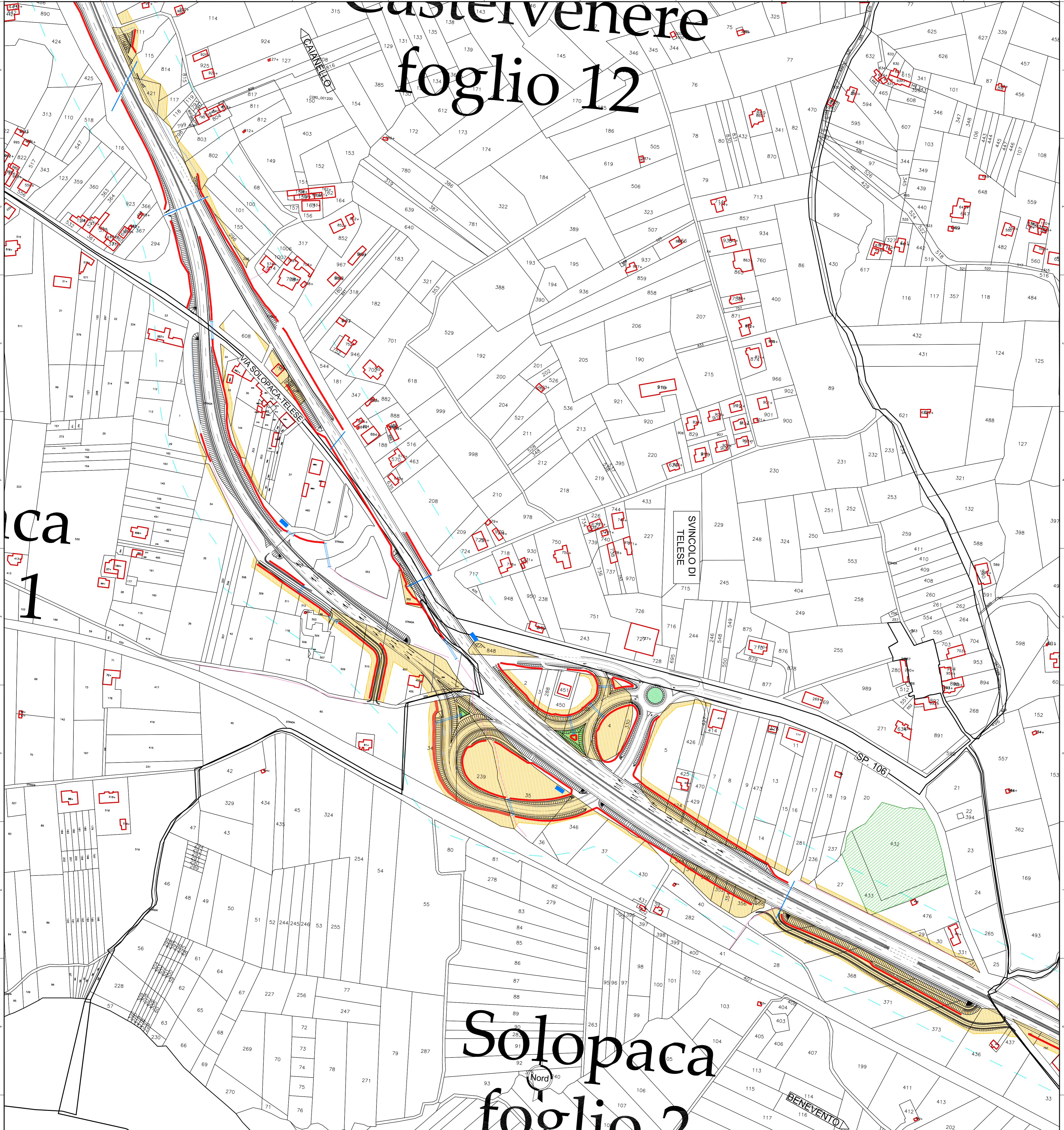


Castervenero foglio 12

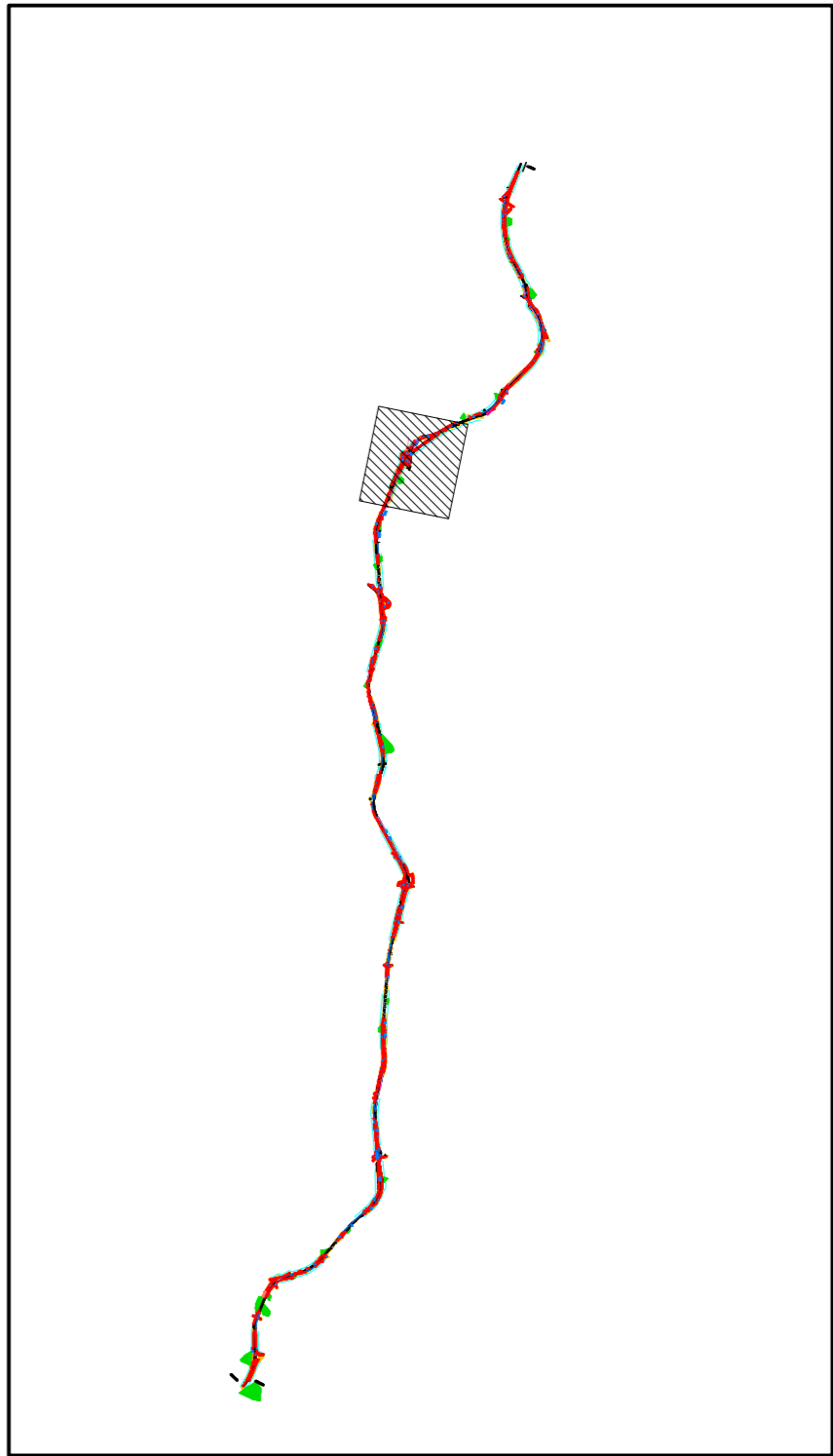


ca
1




Solopaca foglio 2

NOTE GENERALI

KEY-MAP



LEGENDA

-  Limite fascia di rispetto
-  Aree di Esproprio Definitivo
-  Aree di Occupazione Temporanea



Anas Spa
Direzione Progettazione e Realizzazione Lavori

ITINERARIO CANNELLO (A1) - BENEVENTO
ADEGUAMENTO A 4 CORSIE DELLA S.S. 372 "TELESINA"
DAL KM 0+000 AL KM 60+900
LOTTO 1: DAL KM 37+000 (SVINCOLO DI S. SALVATORE TELESINO)
AL KM 60+900 (SVINCOLO DI BENEVENTO)

PROGETTO DEFINITIVO

PROGETTAZIONE: ANAS - Direzione Progettazione e Realizzazione Lavori	GRUPPO DI PROGETTAZIONE ANAS
PROGETTISTI: Ing. V. Marzi Ing. A. Panfili	
IL GEOLOGO: Dott. Gian. Serrano Magno	
IL RESPONSABILE DEL S.I.A. Arch. G. Magno	
COORDINATORE PER LA SICUREZZA IN FASE DI PROGETTAZIONE: Giovanni F. Quarenari	
VISTO: IL RESP. DEL PROCEDIMENTO Ing. Paolo Narducci	
PROTOCOLLO	DATA

ESPROPRI

Planimetria catastale aree interessate - tav. 5 di 18

CODICE PROGETTO	NOTE FILE	REVISIONE	SCALA
PRODOTTO	T00_ES00_ESP_P005_A		
UV. REG. N. PROD.			
L0710E	D 1501	A	1:2000
CODICE T00ES00ESP005	ELAB		
D			
C			
B			
A			
EMISSIONE	GIUGNO 2017		
DESCRIZIONE	DATA	REDITTO	VERIFICATO
			APPROVATO