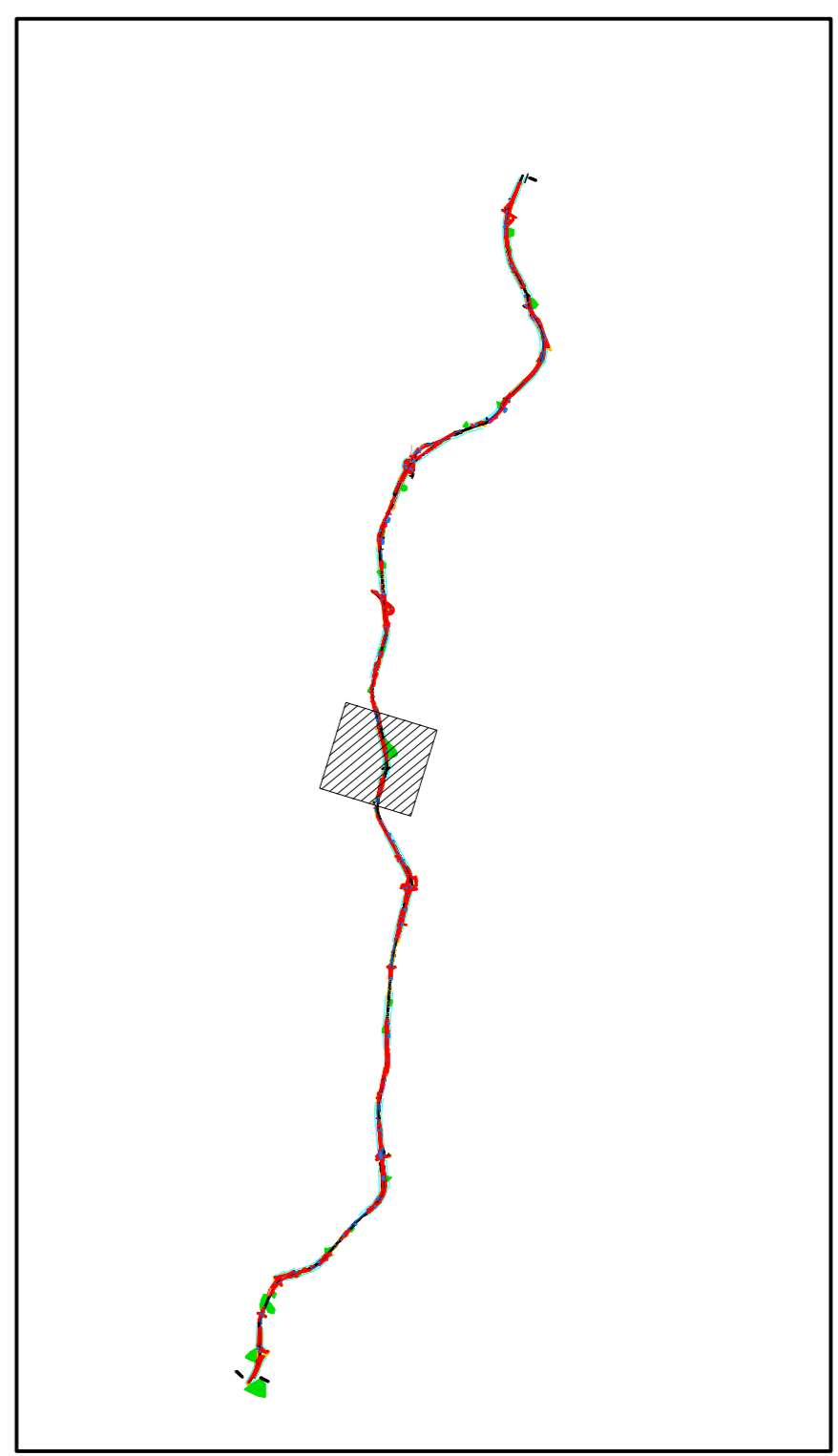





NOTE GENERALI

KEY-MAP



LEGENDA

-  Limite fascia di rispetto
-  Aree di Esproprio Definitivo
-  Aree di Occupazione Temporanea



Anas SPA

Direzione Progettazione e Realizzazione Lavori

ITINERARIO CAIANELLO (A1) - BENEVENTO
 ADEGUAMENTO A 4 CORSE DELLA S.S. 372 "TELESINA"
 DAL KM 0+000 AL KM 60+900
 LOTTO 1: DAL KM 37+000 (SVINCOLO DI S. SALVATORE TELESINO)
 AL KM 60+900 (SVINCOLO DI BENEVENTO)

PROGETTO DEFINITIVO

PROGETTAZIONE: ANAS - Direzione Progettazione e Realizzazione Lavori

PROGETTISTI: Ing. V. Marzi / Ing. A. Benvenuto

IL GEOLOGO: Dott. Geol. Serena Magliola

IL RESPONSABILE DEL S.I.A.: Arch. G. Magagnoli

COORDINATORE PER LA SICUREZZA IN FASE DI PROGETTAZIONE: Geom. F. Quattromani

VISTO: IL RESP. DEL PROCEDIMENTO: Ing. Paolo Mondocci

PROTOCOLLO	DATA

ESPROPRI

Planimetria catastale aree interessate - tav. 9 di 18

CODICE PROGETTO	NOME FILE	REVISIONE	SCALA
LO710E	TOO_ES00_ESP_PC09_A	A	1:2000
D			
C			
B			
A			

REV.	DESCRIZIONE	DATA	REDATTO	VERIFICATO	APPROVATO