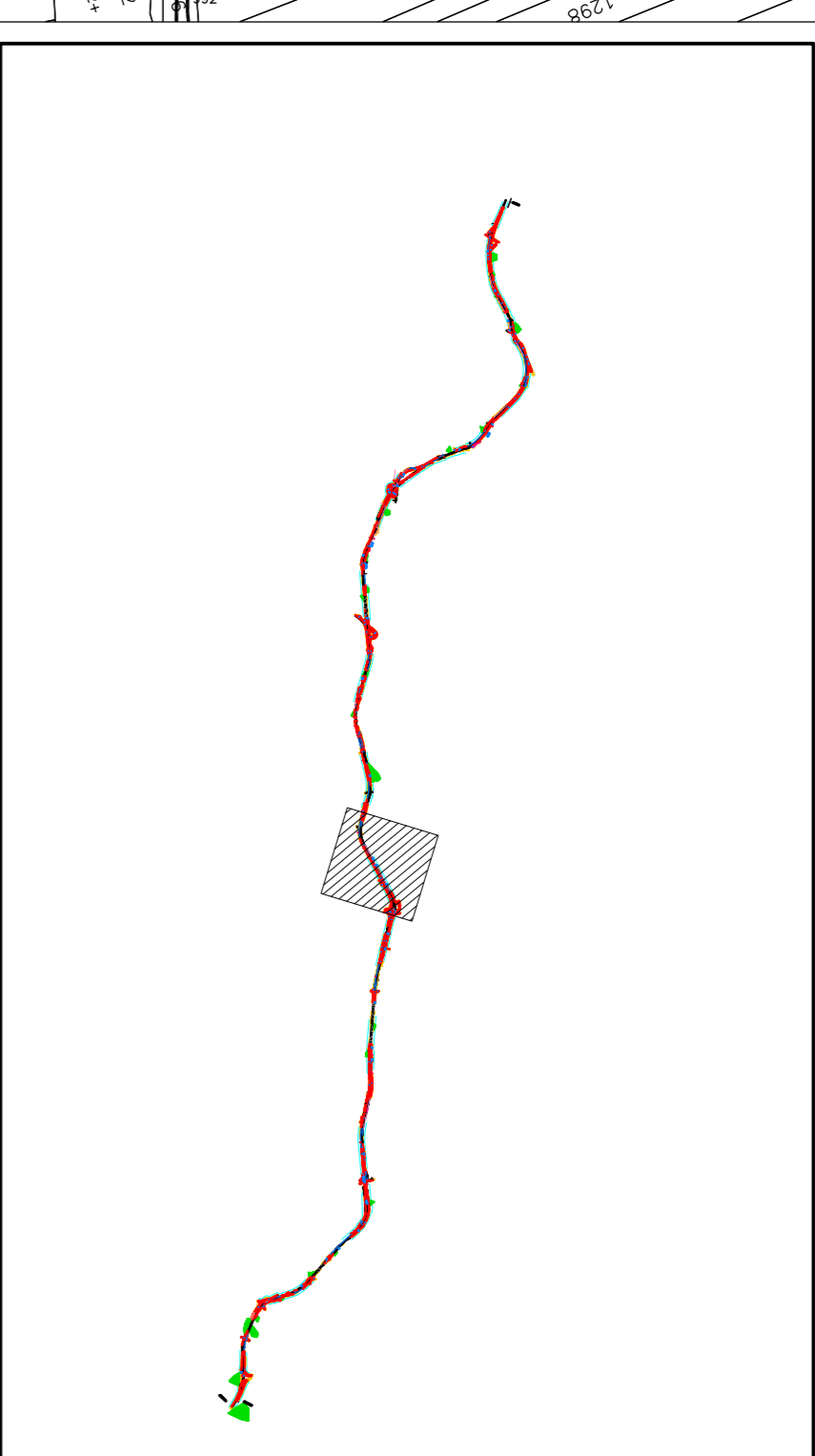





## KEY-MAP



## LEGENDA

-  Limite fascia di rispetto
-  Aree di Esproprio Definitivo
-  Aree di Occupazione Temporanea



## Anas Spa

Direzione *Progettazione e Realizzazione Lavori*

ITINERARIO CAIANELLO (A1) - BENEVENTO  
ADEGUAMENTO A 4 CORSIE DELLA S.S. 372 "TELESINA"  
DAL KM 0+000 AL KM 60+900  
LOTTO 1: DAL KM 37+000 (SVINCOLO DI S. SALVATORE TELESINO)  
AL KM 60+900 (SVINCOLO DI BENEVENTO)

### PROGETTO DEFINITIVO

PROGETTAZIONE: ANAS - Direzione Progettazione e Realizzazione Lavori

PROGETTISTI: *Ing. V. Marzi* / *Ing. A. Devidonofregni* GRUPPO DI PROGETTAZIONE ANAS

IL GEOLOGO

*Dott. Geol. Saverio Maglio*

IL RESPONSABILE DEL S.I.A.

*Arch. G. Magagnoli*

COORDINATORE PER LA SICUREZZA IN FASE DI PROGETTAZIONE

*Geom. F. Quattromani*

VISTO: IL RESP. DEL PROCEDIMENTO

*Ing. Paolo Mondocci*

PROTOCOLLO

DATA

### ESPROPRI

Planimetria catastale aree interessate - tav. 10 di 18

CODICE PROGETTO		NOME FILE		REVISIONE		SCALA	
PROGETTO	VAR. PROEC.	TOO_ES00	ESP_PCT0_A				
L0710E	D	1501			A		1:2000
A EMISSIONE							
REV.	DESCRIZIONE	DATA	REDATTO	VERIFICATO	APPROVATO		