


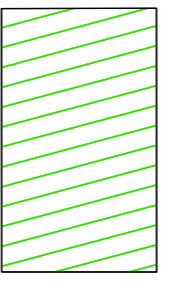



NOTE GENERALI

KEY-MAP



LEGENDA

-  Limite fascia di rispetto
-  Aree di Esproprio Definitivo
-  Aree di Occupazione Temporanea



Anas Spa
 Direzione Progettazione e Realizzazione Lavori

ITINERARIO CAIANELLO (A1) - BENEVENTO
 ADEGUAMENTO A 4 CORSE DELLA S.S. 372 "TELESINA"
 DAL KM 0+000 AL KM 60+900
 LOTTO 1: DAL KM 37+000 (SVINCOLO DI S. SALVATORE TELESINO)
 AL KM 60+900 (SVINCOLO DI BENEVENTO)

PROGETTO DEFINITIVO

PROGETTAZIONE: ANAS - Direzione Progettazione e Realizzazione Lavori
 PROGETTISTI: Ing. V. Marzi Ing. A. Benvenuto
 Ing. A. Martini Ing. A. Benvenuto

IL GEOLOGO
 Dott. Geol. Serena Maglio
 IL RESPONSABILE DEL S.I.A.
 Arch. G. Magagnoli
 COORDINATORE PER LA SICUREZZA IN FASE DI PROGETTAZIONE
 Geom. F. Quattromani
 VISTO: IL RESP. DEL PROCEDIMENTO
 Ing. Paolo Marozzi

PROTOCOLLO	DATA

ESPROPRI

Planimetria catastale aree interessate - tav. 17 di 18

CODICE PROGETTO		NOME FILE		REVISIONE		SCALA	
PROGETTO	USO PROCE.	TOO_ES00_ESP_PCT17_A					
LO710E	D	1501		A		1:2000	
REV.		DESCRIZIONE		DATA		VERIFICATO / APPROVATO	
A					GIUGNO 2017		