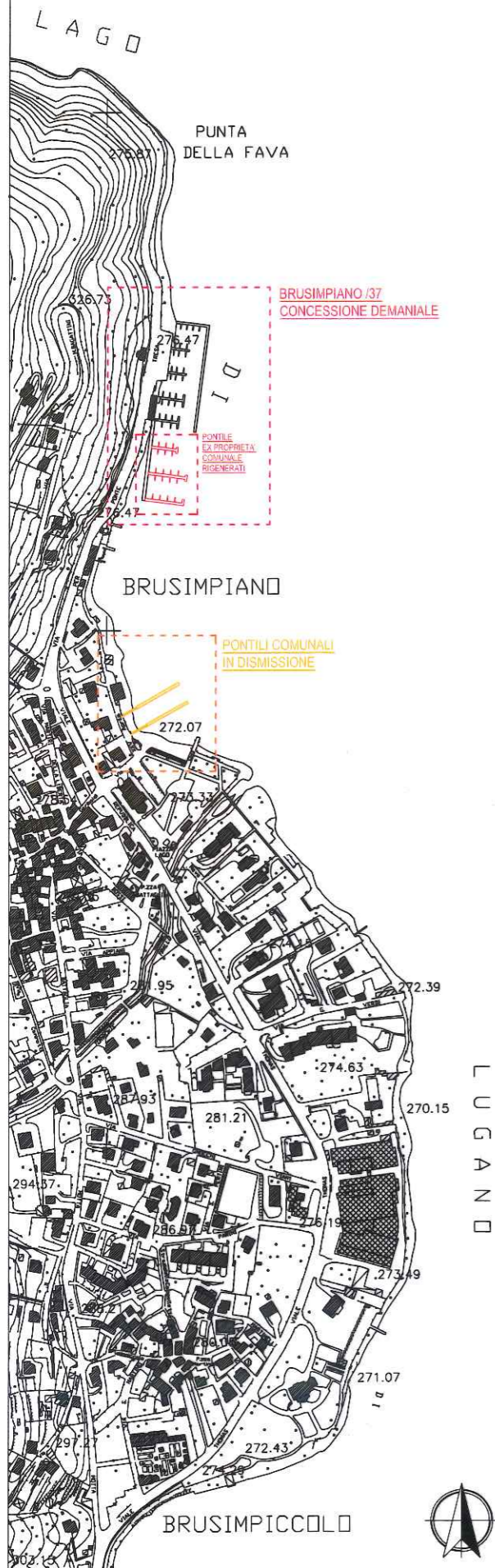


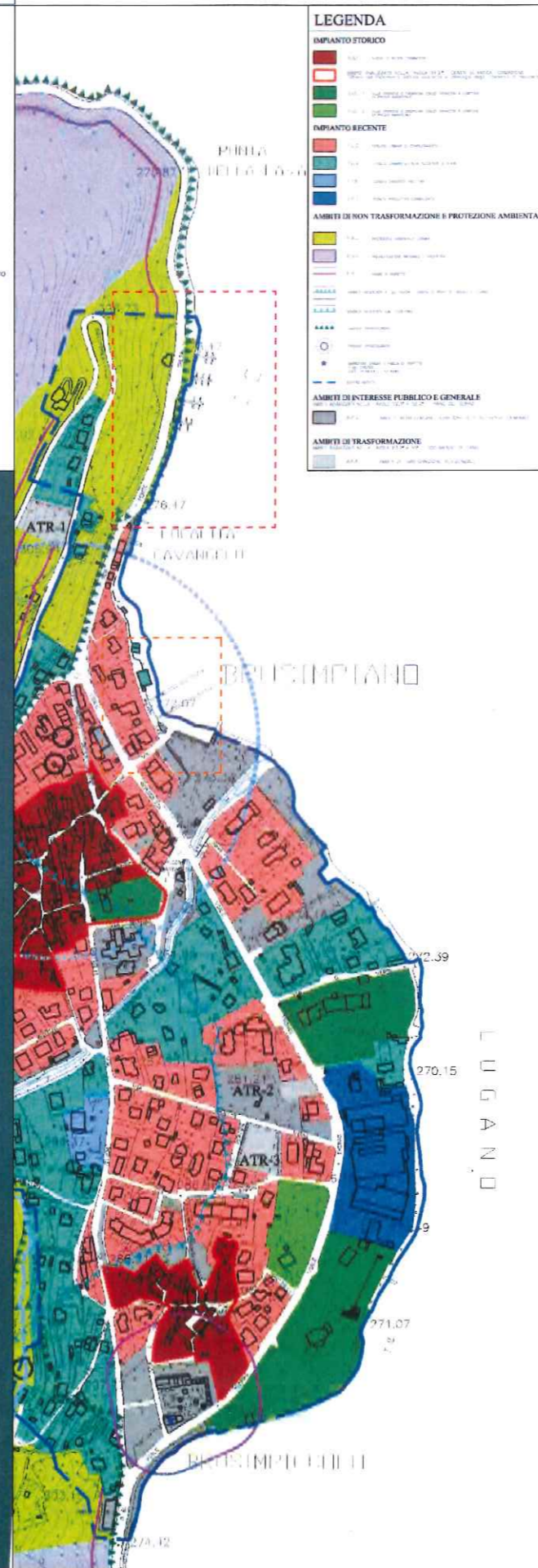
ESTRATTO AEROFOTOGRAMMETRICO
scala 1:5000



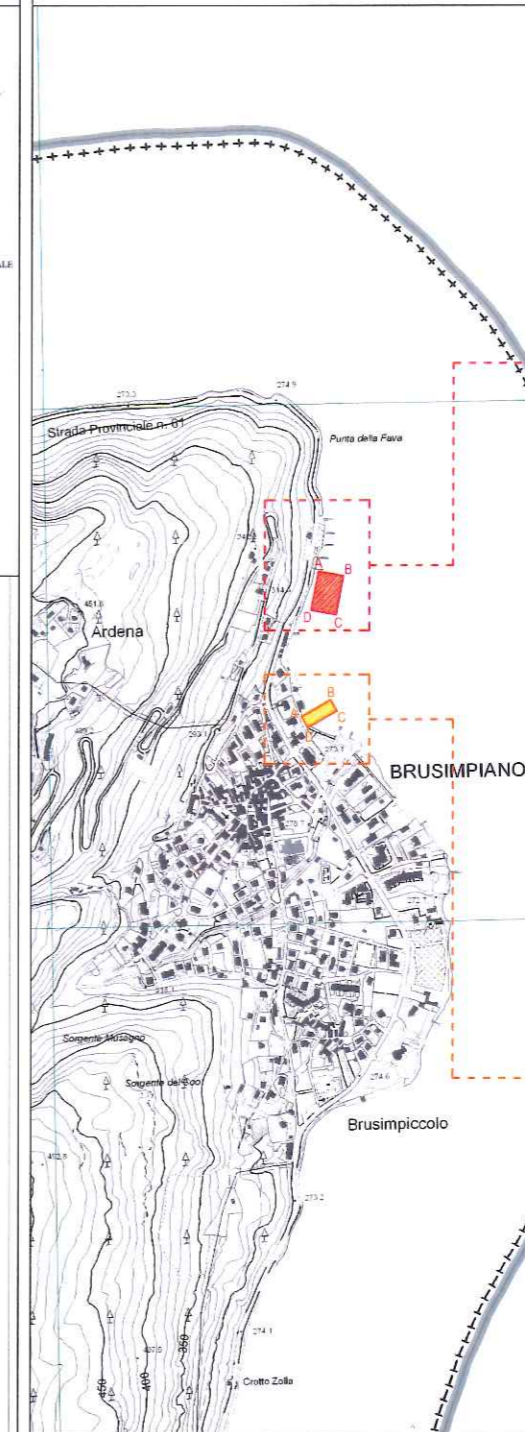
ESTRATTO PGT - analisi ambientale
scala 1:5000



ESTRATTO PGT - ambiti territoriali omogenei
scala 1:5000



ESTRATTO C.T.R. REGIONALE - A4D2 - LAVENA
scala 1:10000 con coordinate UTM32 WGS84



INSTALLAZIONE PONTILI RIGENERATI
POSIZIONE in sistema UTM32 WGS84
coordinate dei vertici del poligono:
- vertice (A): X: 5.088.678,29 Y: 491.519,98
- vertice (B): X: 5.088.667,54 Y: 491.564,12
- vertice (C): X: 5.088.592,92 Y: 491.559,03
- vertice (D): X: 5.088.603,67 Y: 491.505,16



DISMISSIONE PONTILI ESISTENTI
POSIZIONE in sistema UTM32 WGS84
coordinate dei vertici del poligono:
- vertice (A): X: 5.088.397,89 Y: 491.488,76
- vertice (B): X: 5.088.426,40 Y: 491.543,79
- vertice (C): X: 5.088.410,00 Y: 491.553,85
- vertice (D): X: 5.088.380,36 Y: 491.498,29

DATA4	5° EMISSIONE
DATA3	4° EMISSIONE
DATA2	3° EMISSIONE
DATA1	2° EMISSIONE
DATA0	1° EMISSIONE
REV	DATA
	DESCRIZIONE

PROPRIETA'
MARINER S.r.l.
Via Santa Maria Fulcorina, 13 - 20123 Milano

PROGETTO
ISTANZA DI VERIFICA AD ASSOGGETTABILITA' A VALUTAZIONE DI IMPATTO AMBIENTALE ai sensi del D.Lgs. 152/2006 e s.m.i., della L.R. 5/2011 relativa al progetto di "AMPLIAMENTO DELLA CONCESSIONE DEMANIALE PER INSERIMENTO PONTILI COMUNALI DISMESSI DAL COMUNE DI BRUSIMPIANO"

TAVOLA N°
01

Via per Ponte Tresa, 12
Località Brusimpiano - sigla Brusimpiano/37

Dott. Ing. Enrico Boni
C.so P.ta Romana 54 - MILANO
Via Montello, 9 - VARESE

ESTRATTO AEROFOTOGRAMMETRICO	scala 1:5000
ESTRATTO PGT - analisi ambientale	scala 1:5000
ESTRATTO PGT - ambiti territoriali omogenei	scala 1:5000
ESTRATTO C.T.R.	scala 1:10000
DATA	GIUGNO 2017
DISIGNATO	-
VERIF.	ING. BONI
SCALA	1:5000 1:10000