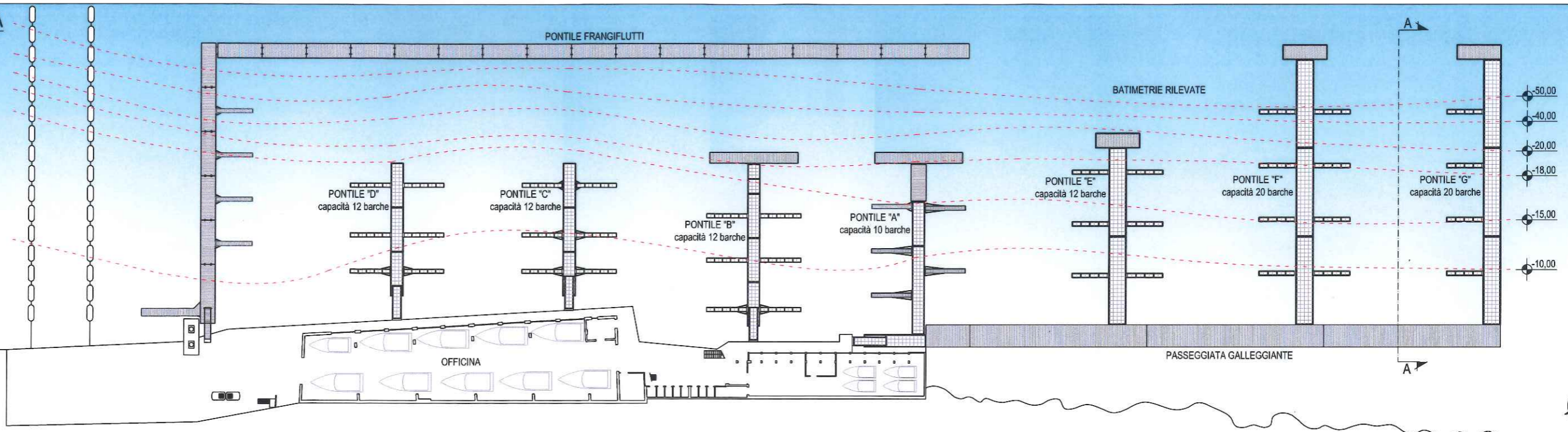
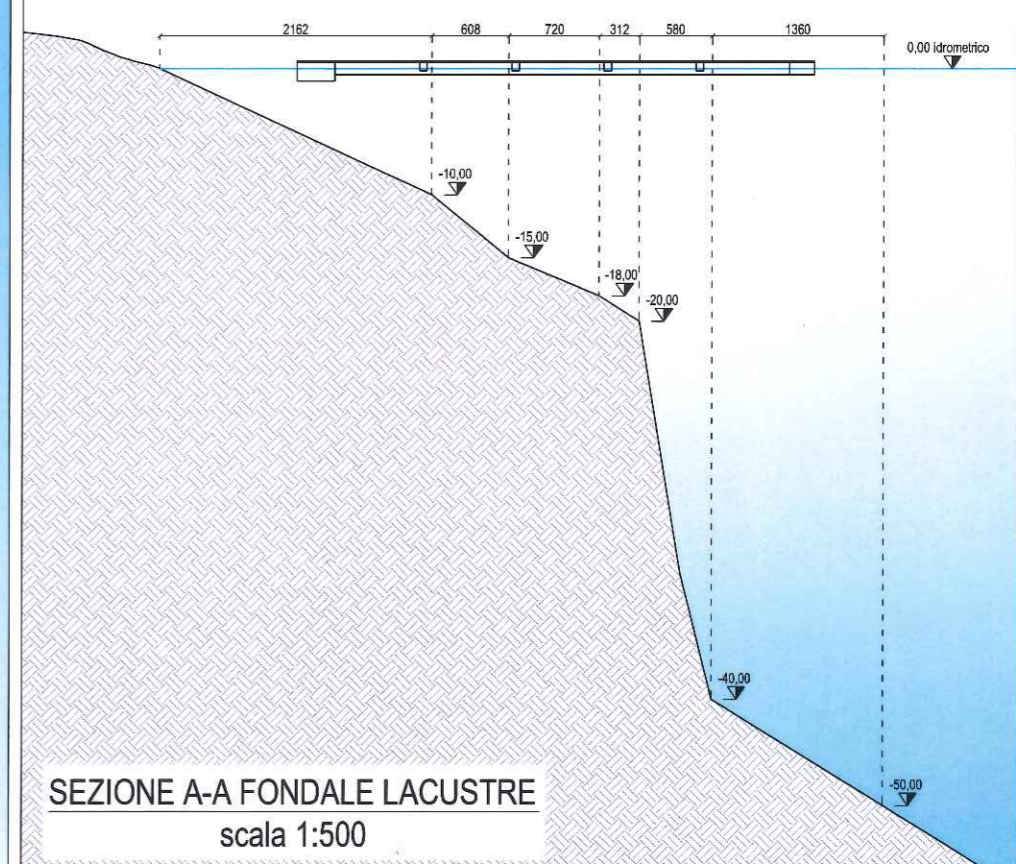
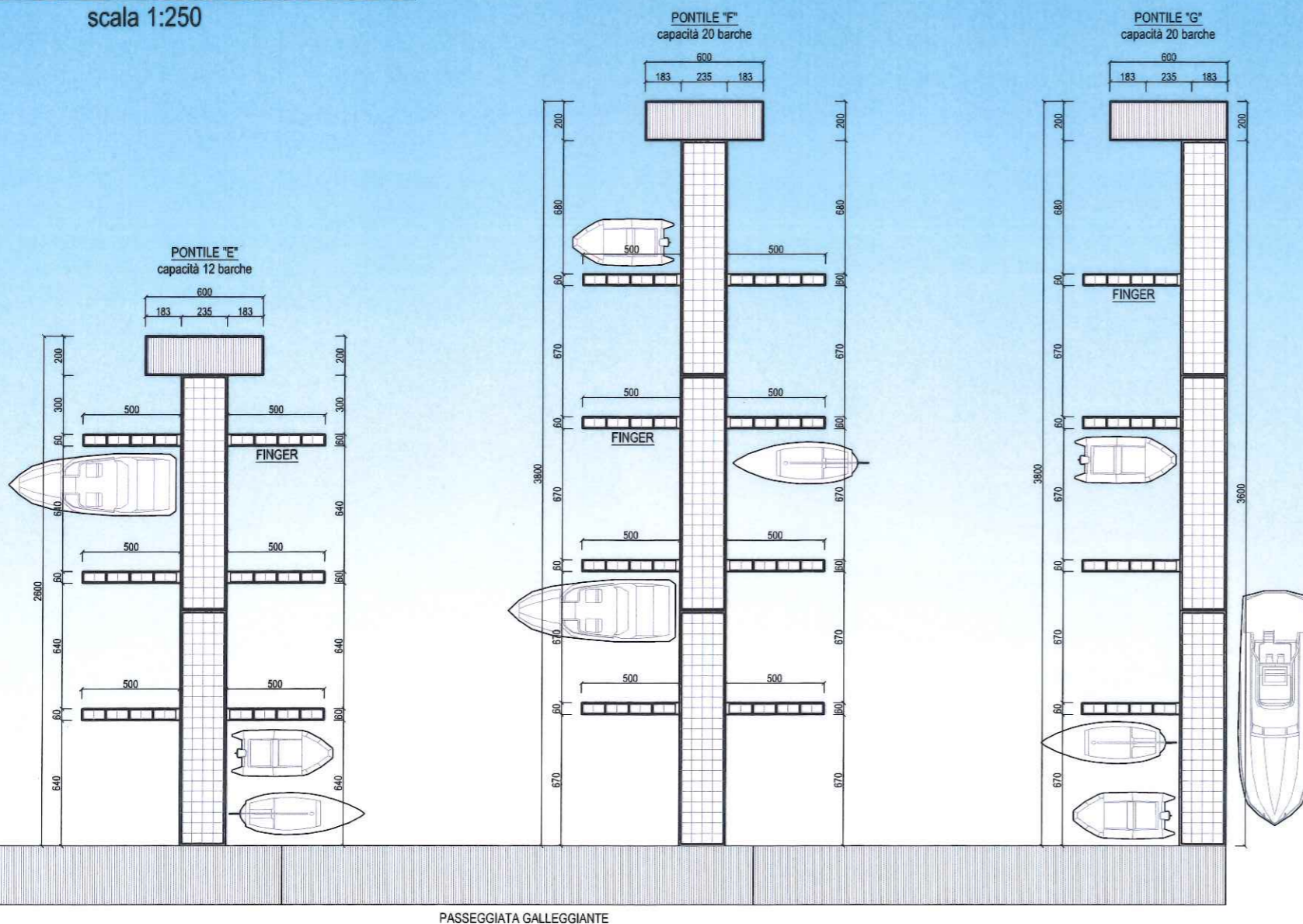


**PLANIMETRIA
GENERALE**
scala 1:500



**PLANIMETRIA
PONTILI EX PROPRIETA' COMUNALE RIGENERATI**
scala 1:250



DATA4	5° EMISSIONE	PROPRIETA'	MARINER S.r.l.	
DATA3	4° EMISSIONE	Via Santa Maria Fulcorina, 13 - 20123 Milano		
DATA2	3° EMISSIONE	PROGETTO	ISTANZA DI VERIFICA AD ASSOGGETTABILITA' A VALUTAZIONE DI IMPATTO AMBIENTALE ai sensi del D.Lgs. 152/2006 e s.m.i., della L.R. 5/2011 relativa al progetto di "AMPLIAMENTO DELLA CONCESSIONE DEMANIALE PER INSERIMENTO PONTILI COMUNALI DISMESSI DAL COMUNE DI BRUSIMPIANO"	
DATA1	2° EMISSIONE	Via per Ponte Tresa, 12 Località Brusimpiano - sigla Brusimpiano/37		
DATA0	1° EMISSIONE			
REV	DATA	DESCRIZIONE		
TAVOLA N°		03		
Dott. Ing. Enrico Boni		- PLANIMETRIA GENERALE (concessione demaniale) scala 1:500		
C.so P.ta Romana 54 - MILANO		- PLANIMETRIA PONTILI EX PROPRIETA' COMUNALE RIGENERATI scala 1:250		
Via Montello, 9 - VARESE		- SEZIONE FONDALE LACUSTRE scala 1:500		
DATA	DISEGNATO	VERIF.	SCALA	
GIUGNO 2017	-	ING. BONI	1:250 1:500	