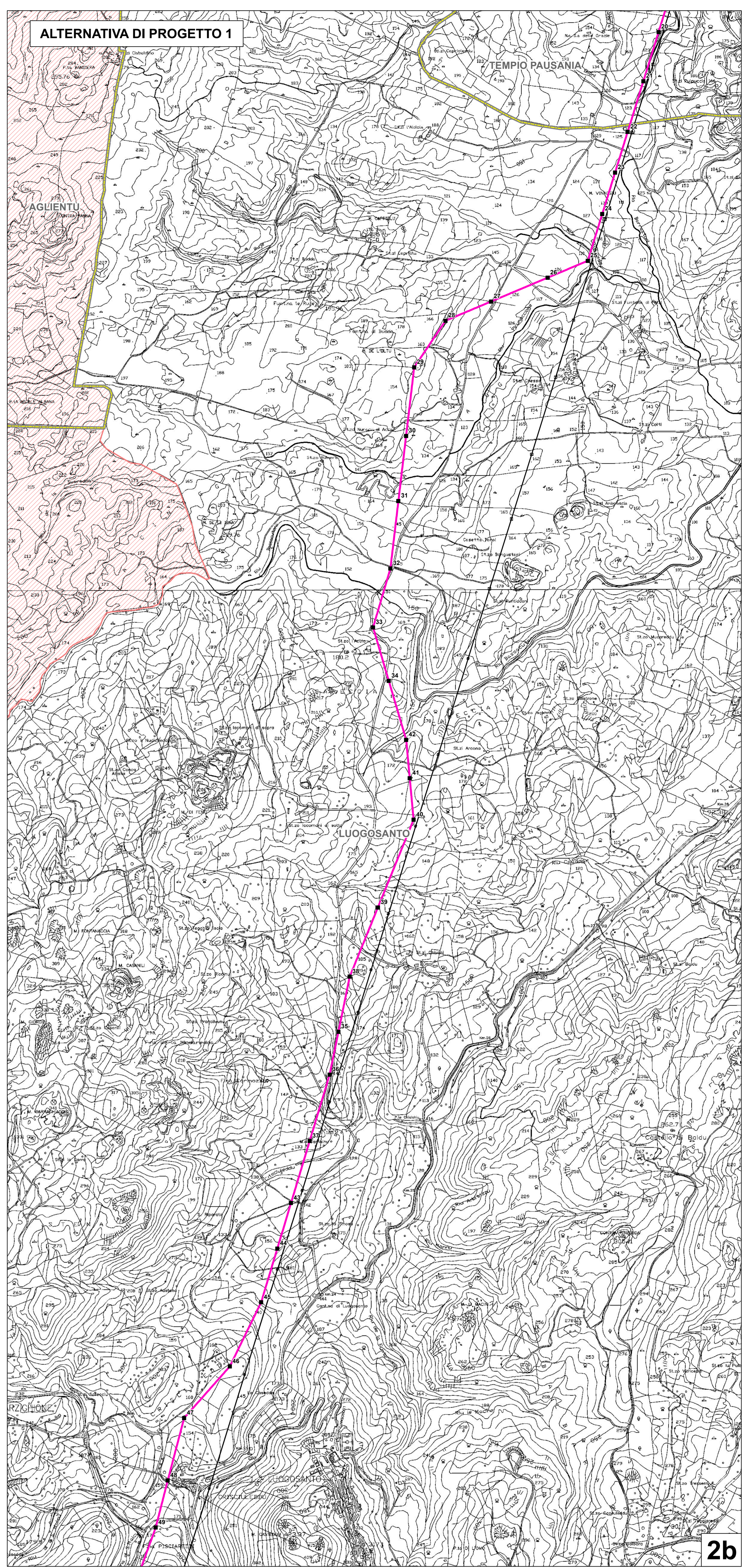
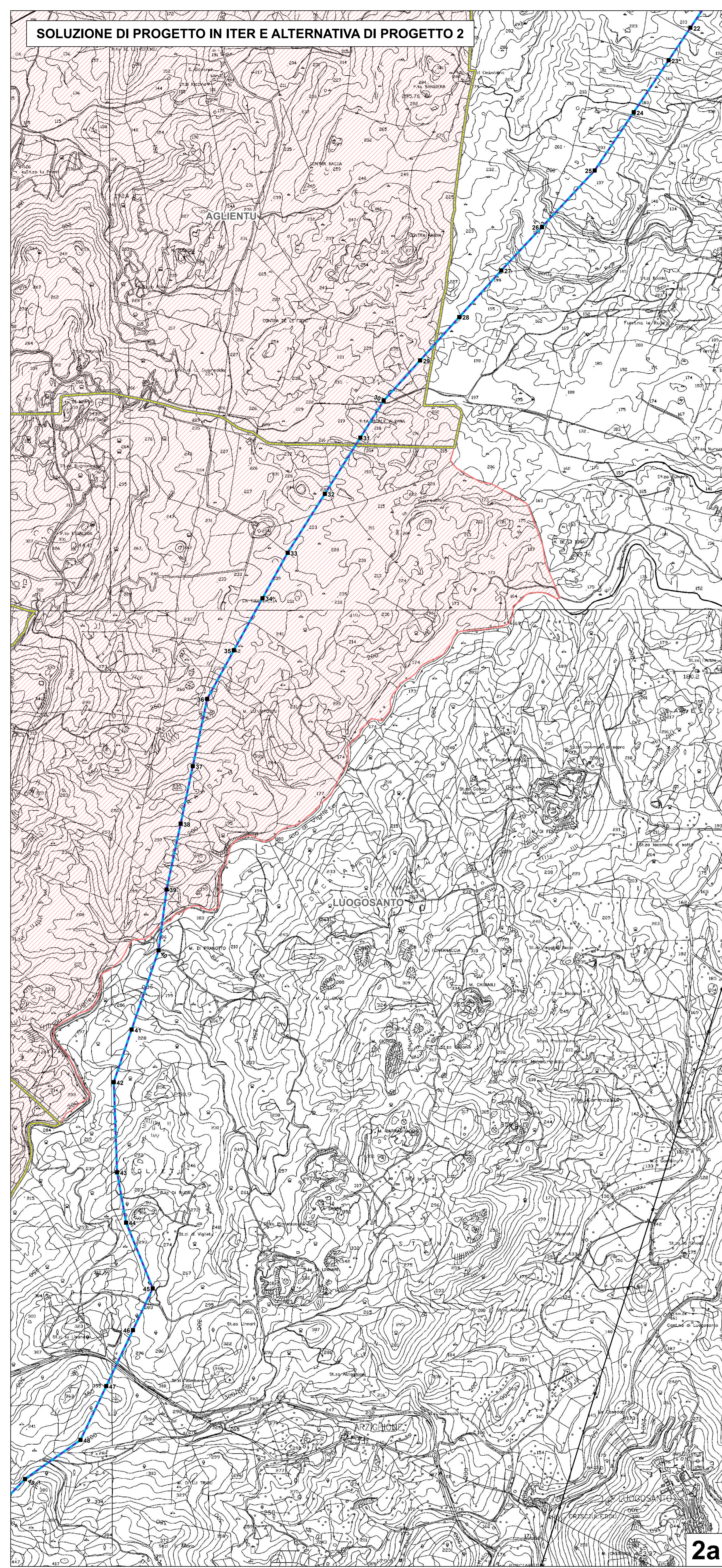


SOLUZIONE DI PROGETTO IN ITER E ALTERNATIVA DI PROGETTO 2

ALTERNATIVA DI PROGETTO 1



2a

2b

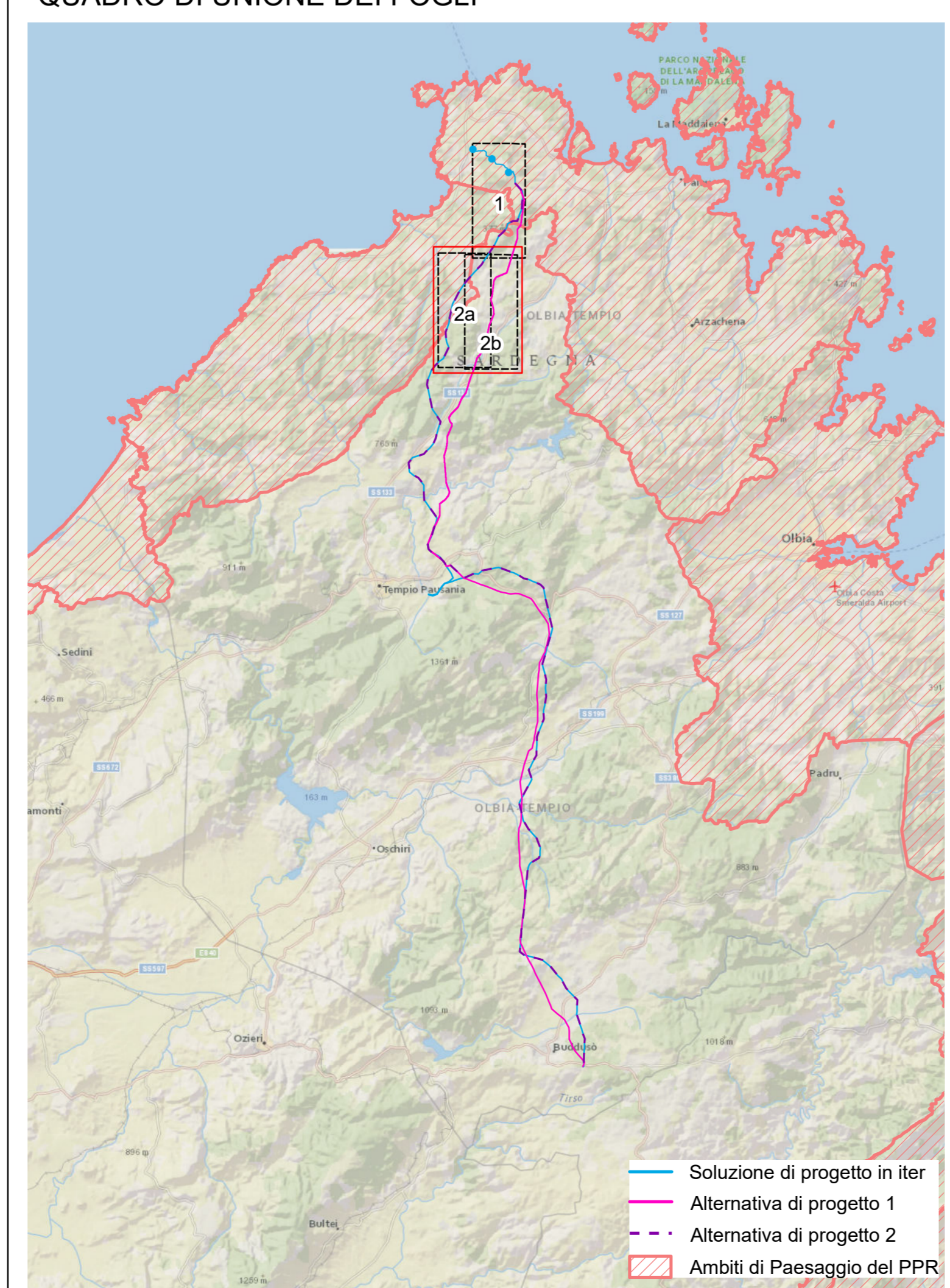
QUADRO PROGETTUALE

- Sostegni (per la Soluzione di progetto in iter e l'Alternativa di progetto 2 la posizione e la numerazione dei sostegni è coincidente)
- Nuovo elettrodotto in cavo 150 kV (comune a tutte le alternative)
- Nuovi elettrodotti aerei 150 kV (Soluzione di progetto in iter)
- Nuovi elettrodotti aerei 150 kV (Alternativa di progetto 1)
- Nuovi elettrodotti aerei 150 kV (Alternativa di progetto 2)
- Nuovi raccordi aerei alle S.E. 150 kV
- Demolizioni
- Nuove Stazioni Elettriche 150 kV di Tempio e Buddusù
- Linee elettriche aeree esistenti
- CP e/o SE esistenti



DO	20/11/2017	PRIMA EMISSIONE	SETM	V. Progettista	Il Responsabile
N			ELABORATO	VERIFICATO	APPROVATO
CODIFICA DELL'ELABORATO		Terna Rete Italia			
PROGETTO		Terna GROUP			
TITOLO					
REALIZZAZIONE NUOVI ELETTRODOTTI A 150 KV "S. TERESA - TEMPIO" E "TEMPIO - BUDDUSO", NUOVE STAZIONI ELETTRICHE A 150 KV DI "TEMPIO" E "BUDDUSO" E RELATIVI RACCORDI LINEE					
ANALISI MULTICRITERIA PER LA SCELTA DELL'ALTERNATIVA PIÙ IDONEA					
AMBITI DI PAESAGGIO DEL PPR					
NOME DEL FILE	SCALA CAD	FORMATO	SCALA	FOGLIO	
DEDP00907818424_07_02.dwg	1 unità = 1m	AD	1:10.000	22	

QUADRO DI UNIONE DEI FOGLI



LEGENDA TEMATISMI

- Ambiti di Paesaggio del PPR
- Limiti comunali

- Soluzione di progetto in iter
- Alternativa di progetto 1
- Alternativa di progetto 2
- Ambiti di Paesaggio del PPR

Questo documento contiene informazioni di proprietà Terna S.p.A. e deve essere utilizzato esclusivamente dal destinatario in relazione alle finalità per le quali è stato fornito. È vietata qualsiasi forma di riproduzione o divulgazione senza l'esplicito consenso di Terna S.p.A. This document contains information proprietary to TERNA S.p.A. and it will have to be used exclusively for the purposes for which it has been furnished. Without the express permission of TERNA S.p.A. it is prohibited.