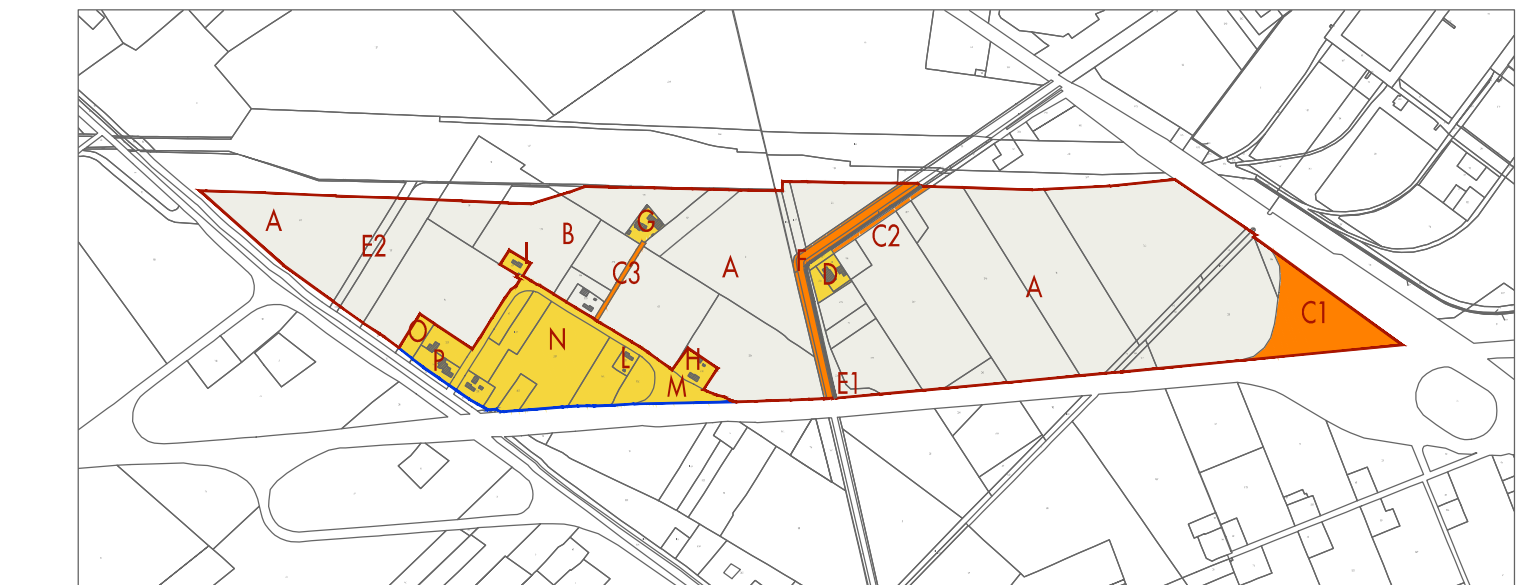


ELENCO PROPRIETA'				
PROPRIETA'	FOGGO	ANFPAZ	SUP. MQ. SUP. TOTALE	
A SAPIR Porto Intermodale Ravenna S.p.a	54	18	37.556	
		19	232	
		21	430	
		70	2.518	
		140	1.134	
		141	1.120	
		142	1.082	
		143	1.461	
		144	590	
		145	590	
		177	1.240	
		180	10.263	
		184	1.430	
		245	45.878	
	B SIDERURGICA MODENESE S.r.l	83	24	10.391
		138	5	
		139	1.874	
		140	774	
E FERROVIE DELLO STATO		83	2	32.115
			40	29.295
			43	21.639
			56*	5.602
			59	5.431
			162*	29.230
			179*	10.363
			187*	10.465
			225	2.210
			226	22.476
			233	6.288
		234	2.790	
		402	823	
		172*	18.684	
		3*	3.259	
	224	3.660		
		6.919		
TOTALE SUPERFICIE TERRITORIALE CATASTALE			428.428	
C COMUNE DI RAVENNA Svincolo via Trieste - via Classiciana Ex via Vialaccia	C1	54	- 17.425	
	C2		- 1.294	
	C3		- 1.019	
			19.738	
F DEMANIO PUBBLICO Carriera di ingresso proprietà G. Fragonzi Franco	54	9	919	
		179	757	
			- 2.187	
	53	15	970	
	16*	627		
		- 2.768		
		8.228		
TOTALE SUPERFICIE CATASTALE DELLE AREE DI PUA ESCLUSE DALLA ST			27.966	
TOTALE SUPERFICIE CATASTALE DI PUA			456.392	
D CERETTI VALDA E ROSETTI GIAMPAZIO	54	58	1.810	
		276	1.143	
		277	475	
		3.428		
G FRAGONZI FRANCO	83	50	2.232	
		228	2.476	
H FRAGONZI FERRERO	83	228	2.476	
		229	1.200	
I FRAGONZI FOSCO	83	229	1.200	
		185	5.493	
L TESSI MARCO - TESSI MONICA - ZANI CARLA	83	186	3.010	
		232	1.144	
			9.647	
		10.065		
M COMUNE DI RAVENNA LAGHI GIUSEPPE	83	65	1.805	
		169	6.333	
	207	19.610		
	209	1.973		
	230	2.078		
		31.799		
O FERRINI ORNELLA - FERRINI PATRIZIA - GIANNINI ANTONINA	83	211*	1.946	
		53	2.527	
P S.n.S.AGRICO - S.n.c. RIMINUCCI	83	231	3.810	
			6.337	
TOTALE SUPERFICIE CATASTALE DELLE AREE INTERNE AL COMPARTO STRALCIATE DAL PERIMETRO DI PUA			69.130	
TOTALE SUPERFICIE CATASTALE DI COMPARTO			525.522	

* mappali parzialmente coarvati



SUPERFICIE TERRITORIALE CATASTALE
 SUPERFICIE CATASTALE DELLE AREE DI PUA ESCLUSE DALLA ST
 SUPERFICIE CATASTALE DELLE AREE INTERNE AL COMPARTO STRALCIATE DAL PERIMETRO DI PUA

PERIMETRO DI PUA
 PERIMETRO DI COMPARTO
 PERIMETRO DI STRALCIO


**Autorità di Sistema Portuale
del Mar Adriatico Centro Setentrionale**


**APPROFONDIMENTO CANALI CANDIANO E BAIONA,
ADEGUAMENTO BANCHINE OPERATIVE ESISTENTI, NUOVO
TERMINAL IN PENISOLA TRATTAROLI E RIUTILIZZO DEL
MATERIALE ESTRATTO IN ATTUAZIONE AL P.R.P. VIGENTE 2007
I FASE**

PROGETTO DEFINITIVO


OGGETTO
PLANIMETRIA CATASTALE

FILE	CODICE	SCALA
1114.URB.L1.01C.DWG	URB.L1.01C	1:10.000

Rev.	Data	Emissione	Causale
0	Set. 2014	Emissione	
1	Set. 2015	Revisione	
2			
3			

AUTORITÀ DI SISTEMA PORTUALE DEL MARE ADRIATICO CENTRO SETENTRIONALE	 MINISTERO INFRASTRUTTURE E DEI TRASPORTI PROVVEDITORATO INTERREGIONALE PER LE OPERE PUBBLICHE PER LA LOMBARDIA E L'EMILIA ROMAGNA
IL RESPONSABILE DEL PROCEDIMENTO IL DIRETTORE TECNICO (Ing. Fabio Maleni)	IL RESPONSABILE DELLA REVISIONE DELLA PROGETTAZIONE (Ing. Francesco Caldani)

PROPRIETA' 	PROGETTAZIONE URBANISTICA  Ing. Riccardo Arvedi
--	---


**PORTO DI
RAVENNA**

