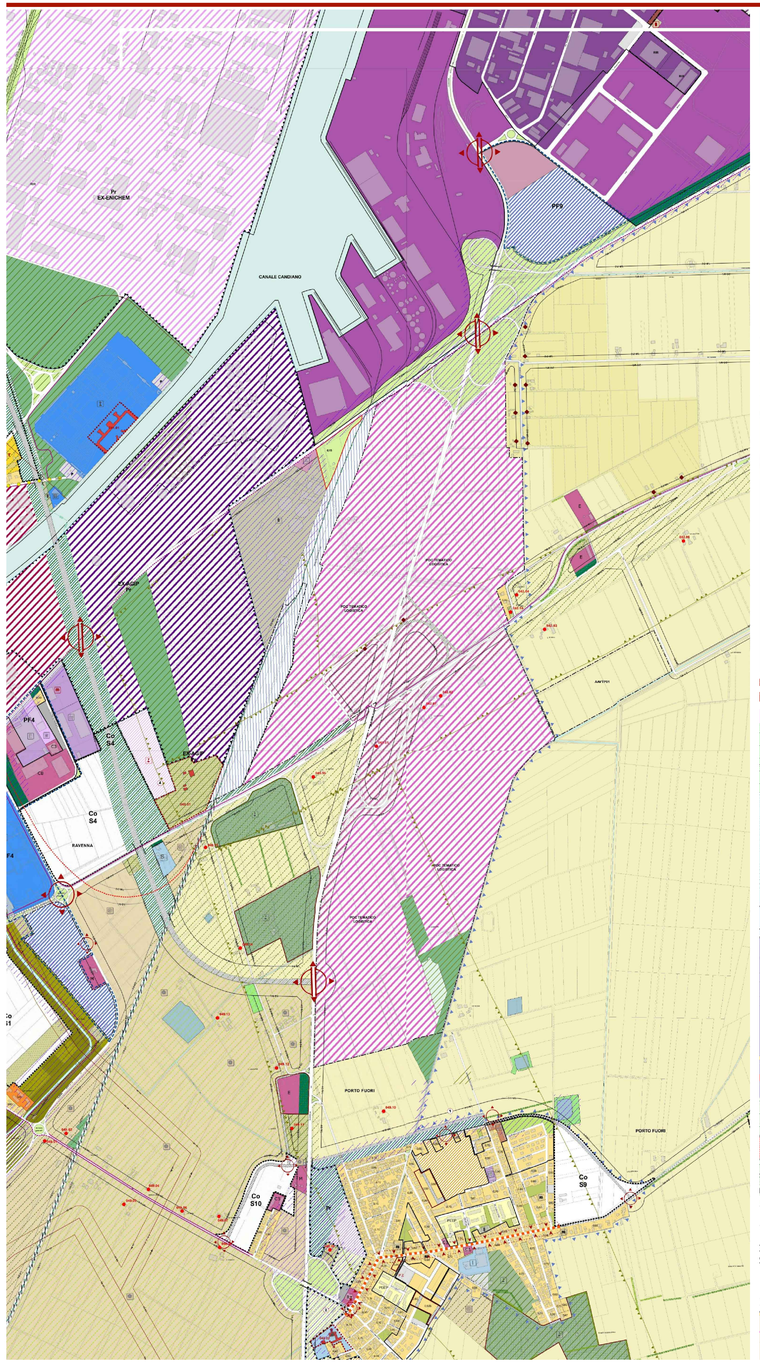

PLANIMETRIA RUE - TAVOLE 41, 42, 49 1:5.000

APPROVATO CON DELIBERA DI C.C. N. 77035 / 133 DEL 28.07.2009
PSC PSC
POC POC
RUE RUE
RAVENNA

Comune di Ravenna
Area Pianificazione Territoriale

Logistica

Scheda grafica di indirizzo
Scala 1:15.000

Località: FRAZ. TERZA RAVENNA
Tav. POC.3: 041 RAVENNA NORD-EST,042 PUNTA MARINA TERME OVEST,049 RAVENNA SUD-EST,050 PORTO FUORI **N. Scheda: Log01**
Ambito: LOGISTICA - Comparto 1-2-3-4 Data ultima modifica: 21/05/2012

Piano Operativo Comunale
POC Tematico Logistica

del 21/02/2011
del 30/03/2011
del 31/05/2012

Delibera di C.C. N.1734/254
B.U.R. N. 48
Delibera di C.C. N.61767/71 Variante 2/2011

APPROVATO
PUBBLICATO
BURL N.
Delibera di C.C.

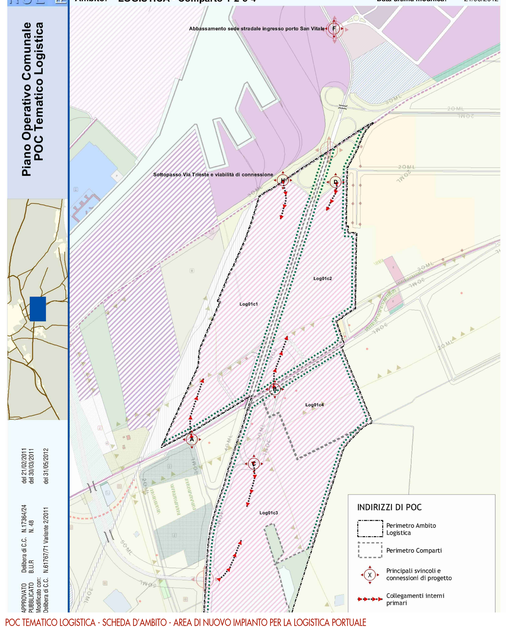

POC TEMATICO LOGISTICA - SCHEDA D'AMBITO - AREA DI NUOVO IMPIANTO PER LA LOGISTICA PORTUALE

N. SCHEDA LOG 01 - LOGISTICA COMPARTO 1 1:10.000

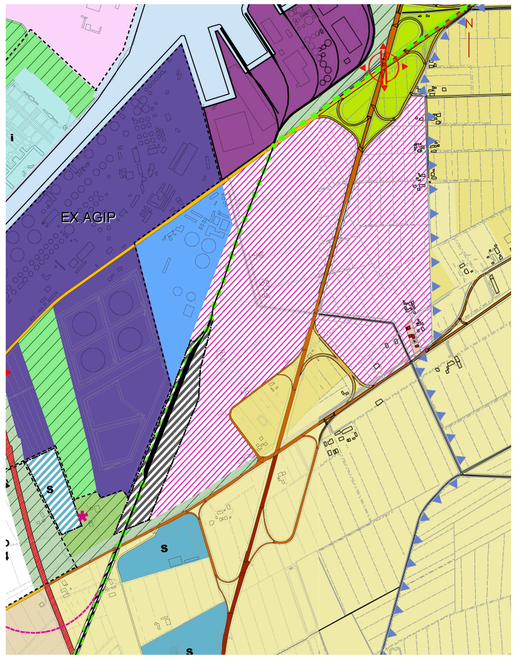

PLANIMETRIA PSC - TAVOLA 13, 14 1:10.000

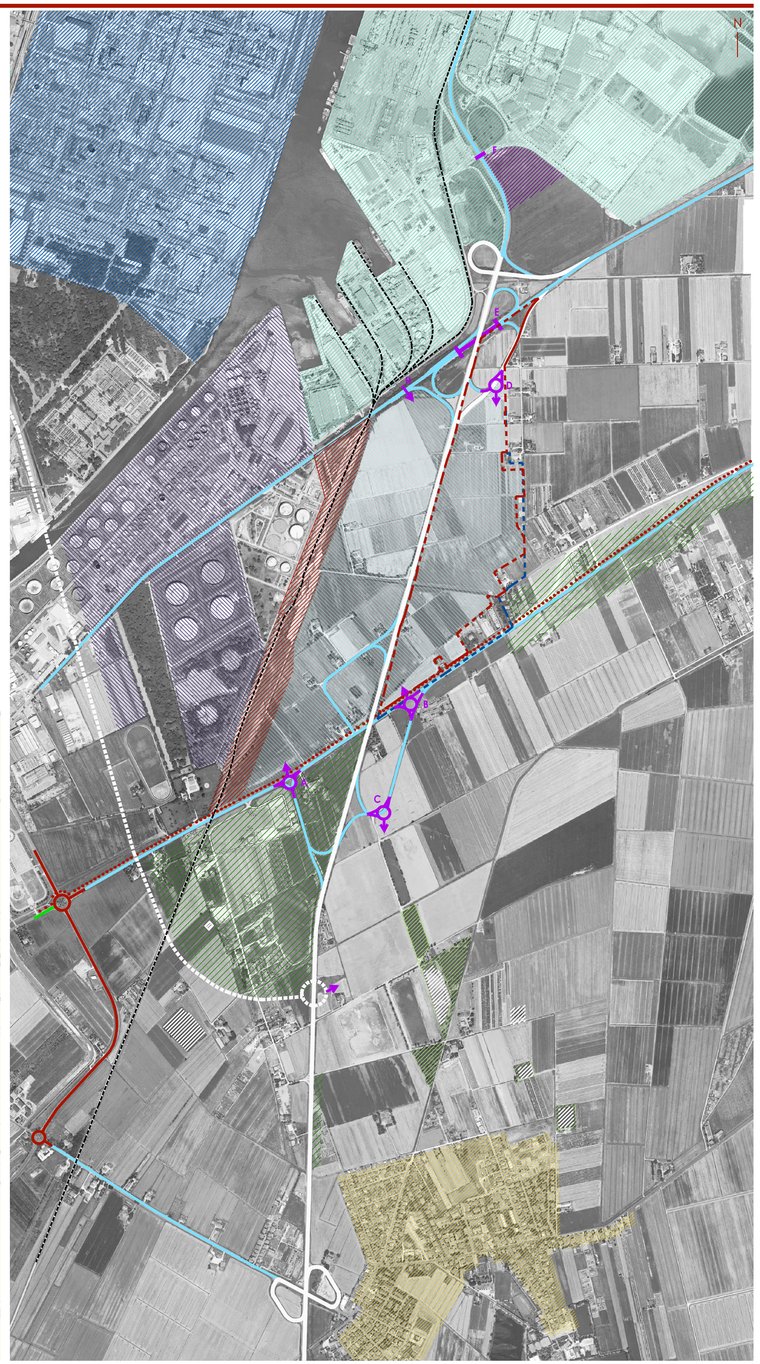

INQUADRAMENTO TERRITORIALE 1:10.000

LEGENDA RUE

APPROVATO CON DELIBERA DI C.C. N. 77035 / 133 DEL 28.07.2009

- SISTEMA PAESAGGISTICO AMBIENTALE - CONNESSIONI PRIMARIE DI PROGETTO DI 2 LIVELLO
- SISTEMA PAESAGGISTICO AMBIENTALE - CONTESTI PAESISTICI LOCALI
- SISTEMA PAESAGGISTICO AMBIENTALE - PERIMETRI E LIMITI - DOSSI E PALEODOSSI
- SISTEMA DELLA MOBILITA' - PRINCIPALI SVINCOLI E CONNESSIONI DI PROGETTO: A PIANI SFALSATI 1 LIVELLO
- SISTEMA DELLA MOBILITA' - VERDE DI PERTINENZA ALLA VIABILITA' ESISTENTE E DI PROGETTO
- SISTEMA DELLA MOBILITA' - PERCORSO PEDONALE E PISTA CICLOPEDONALE E CICLABILE: DI PROGETTO
- SISTEMA DELLA MOBILITA' - VIABILITA' CARRABILE DI PROGETTO: STRADE
- SISTEMA DELLA MOBILITA' - FASCIA DI RISPETTO ALLA MOBILITA'
- AMBITI SOGGETTI AD ATTUAZIONE INDIRETTA ORDINARIA : PUA DA APPROVARE - POC TEMATICO LOGISTICA
- SPAZIO PORTUALE - AREE DI NUOVO IMPIANTO PER LA LOGISTICA PORTUALE

LEGENDA PSC

APPROVATO CON DELIBERA DI C.C.P.V. N. 25 / 2007 DEL 27.02.2007

- SISTEMA PAESAGGISTICO AMBIENTALE - CONTESTI PAESISTICI DI AREA VASTA
- SPAZIO PORTUALE - AREE DI NUOVO IMPIANTO PER LA LOGISTICA PORTUALE
- SISTEMA DELLA MOBILITA' - PRINCIPALI SVINCOLI E CONNESSIONI: PROGETTO, A PIANI SFALSATI DI 1 LIVELLO
- SISTEMA DELLA MOBILITA' - PRINCIPALI SVINCOLI E CONNESSIONI: VERDE DI PERTINENZA ALLA VIABILITA'
- SISTEMA DELLA MOBILITA' - VIABILITA' CARRABILE, STRADA URBANA DI SCORRIMENTO E/O INTERQUARTIERE ESISTENTE

INQUADRAMENTO TERRITORIALE ELEMENTI DI RILIEVO

SISTEMA DELLA MOBILITA'
- STRADE DI TIPO B: EXTRAURBANE PRINCIPALI
- STRADE TIPO C: EXTRAURBANE SECONDARIE
- STRADE TIPO D/E: URBANE DI INTERQUARTIERE
- STRADE TIPO E: URBANE DI QUARTIERE
- LINEA FERROVIARIA
- PISTA CICLABILE
- SCALO MERCI FERROVIARIO

SISTEMA URBANO
- AREE PREVALENTEMENTE RESIDENZIALI

SISTEMI PAESAGGISTICI, SPAZI NATURALISTICI E RURALI
- BOSCHI E PINETE
- ZONE UMIDE
- RETE ECOLOGICA
- AREE AGRICOLE

SISTEMA PORTUALE
- AREE PORTUALI CONSOLIDATE
- CENTRO DIREZIONALE DEL PORTO
- AREE ATTIVITA' PRODUTTIVE PORTUALI
- AREE DI RISTRUTTURAZIONE PRODUTTIVO PORTUALE
- AREE DI NUOVO IMPIANTO LOGISTICA PORTUALE

CRITICITA' E INTERVENTI INFRASTRUTTURALI

- PRINCIPALI SVINCOLI E CONNESSIONI DI PROGETTO (A)
- BY-PASS
- COLLEGAMENTI INTERNI PRIMARI
- PERIMETRO DI COMPARTO (P.O.C.)
- PERIMETRO DI PROGETTO DELLO SCHEMA URBANISTICO

Autorità di Sistema Portuale
del Mar Adriatico Centro Settentrionale

APPROFONDIMENTO CANALI CANDIANO E BAIONA, ADEGUAMENTO BANCHINE OPERATIVE ESISTENTI, NUOVO TERMINAL IN PENISOLA TRATTAROLI E RIUTILIZZO DEL MATERIALE ESTRATTO IN ATTUAZIONE AL P.R.P. VIGENTE 2007 I FASE

PROGETTO DEFINITIVO

OGGETTO
AMBITO LOGISTICA 2 - PROGETTO URBANISTICO
TAV.01 - STATO DI FATTO
INQUADRAMENTO TERRITORIALE - PIANIFICAZIONE COMUNALE

FILE	CODICE	SCALA
1114.URB.L2.01-Pianificazione_com	URB.L2.01	VARIE

Rev.	Data	Causale
0	Giu. 2014	Emissione
1	Set. 2017	Revisione generale
2		
3		

AUTORITÀ DI SISTEMA PORTUALE DEL MARE ADRIATICO CENTRO SETTENTRIONALE
IL RESPONSABILE DEL PROCEDIMENTO
IL DIRETTORE TECNICO
(Ing. Fabio Maria Maldari)

MINISTERO INFRASTRUTTURE E DEI TRASPORTI
PROVVEDITORATO INTERREGIONALE PER LE OPERE PUBBLICHE PER LA LOMBARDIA E L'EMILIA ROMAGNA
IL RESPONSABILE DELLA REVISIONE DELLA PROGETTAZIONE
(Ing. Francesco Chiarini)

PROGETTAZIONE URBANISTICA
PROGETTO
CON ARCH. DOROTA ASIEJ DOTT. FEDERICA PROIA ARCH. LUCA MORGAGNI
ARCH. GIORGIO PEZZI ING. FRANCESCO PINI ARCH. ARTURO C. GALASSI ARCH. LORA GALASSI
viale della Lirica 43, 48124 RAVENNA tel. 0544 455979 mail rinaldinieffe@libero.it, paolo.focaccia@architeltecitta.it
RILIEVI GEOM. A. MENGALI STUDIO GEOLOGICO STUDIO PAESAGGISTICO STUDIO VERDE S.r.l. STUDIO IDRAULICO ING. G. MINORI

Porto di Ravenna

INQUADRAMENTO TERRITORIALE - PIANIFICAZIONE COMUNALE - PSC - RUE - POC