

Autorità di Sistema Portuale  
del Mar Adriatico Centro Settentrionale

**APPROFONDIMENTO CANALI CANDIANO E BAIONA,  
ADEGUAMENTO BANCHINE OPERATIVE ESISTENTI, NUOVO  
TERMINAL IN PENISOLA TRATTAROLI E RIUTILIZZO DEL  
MATERIALE ESTRATTO IN ATTUAZIONE AL P.R.P. VIGENTE 2007  
I FASE**

**PROGETTO DEFINITIVO**

OGGETTO

**AMBITO LOGISTICA 2 - PROGETTO URBANISTICO  
TAV.03 - SINTESI DELL'ANALISI TERRITORIALE ED URBANA  
EVOLUZIONE STORICA**

FILE

114.URB.L2.03-Lett\_urb

CODICE

URB.L2.03

SCALA

VARIE

Rev.	Data	Causale
0	Giu. 2014	Emissione
1	Set. 2017	Revisione generale
2		
3		

OPERE DEGLI ARCHITETTI  
173  
ETTORE  
RINALDINI  
ARCHITETTO  
DELLA PROVINCIA DI RAVENNA

AUTORITÀ DI SISTEMA PORTUALE DEL  
MARE ADRIATICO CENTRO SETTENTRIONALE

IL RESPONSABILE DEL PROCEDIMENTO  
IL DIRETTORE TECNICO  
(Ing. Fabrizio)

  
MINISTERO INFRASTRUTTURE E DEI TRASPORTI  
PROVVEDITORATO INTERREGIONALE PER  
LE OPERE PUBBLICHE PER LA LOMBARDIA  
E L'EMILIA ROMAGNA

IL RESPONSABILE DELLA REVISIONE  
DELLA PROGETTAZIONE  
(Ing. Francesco)

OPERE DEGLI ARCHITETTI  
173  
PAOLO  
FOCACCIA  
ARCHITETTO  
DELLA PROVINCIA DI RAVENNA

PROGETTAZIONE URBANISTICA



PROGETTO  
CON ARCH. DEBORA GIUST DOTT. FEDERICA PROIA ARCH. LUCA MORGAGNI  
ARCH. GIORGIO PEZZI ING. SABRINA SPINELLI ARCH. ARTURO C. DAPPORTO ARCH. LUCA GALASSI  
viale della Lirica 43, 49 48124 ravenna tel +39 0544 278118 405979 mail rinaldinietto@libero.it paolo.focaccia@luoghidellacitta.it  
RILIEVI GEOM. A. MENELLI STUDI VEGETAZIONALE E PAESAGGISTICO STUDIO VERDE S.r.l. STUDI IDRAULICI ING. G. MINORI





AUTORITA' DI SISTEMA PORTUALE DEL MARE ADRIATICO  
CENTRO SETTENTRIONALE

APPROFONDIMENTO CANALI CANDIANO E BAIONA,  
ADEGUAMENTO BANCHINE OPERATIVE ESISTENTI,  
NUOVO TERMINAL IN PENISOLA TRATTAROLI E RIUTILIZZO  
DEL MATERIALE ESTRATTO IN ATTUAZIONE AL P.R.P. VIGENTE  
2007  
I FASE

Code: TAV.03

Area logistica 2  
Progetto urbanistico

Progetto definitivo

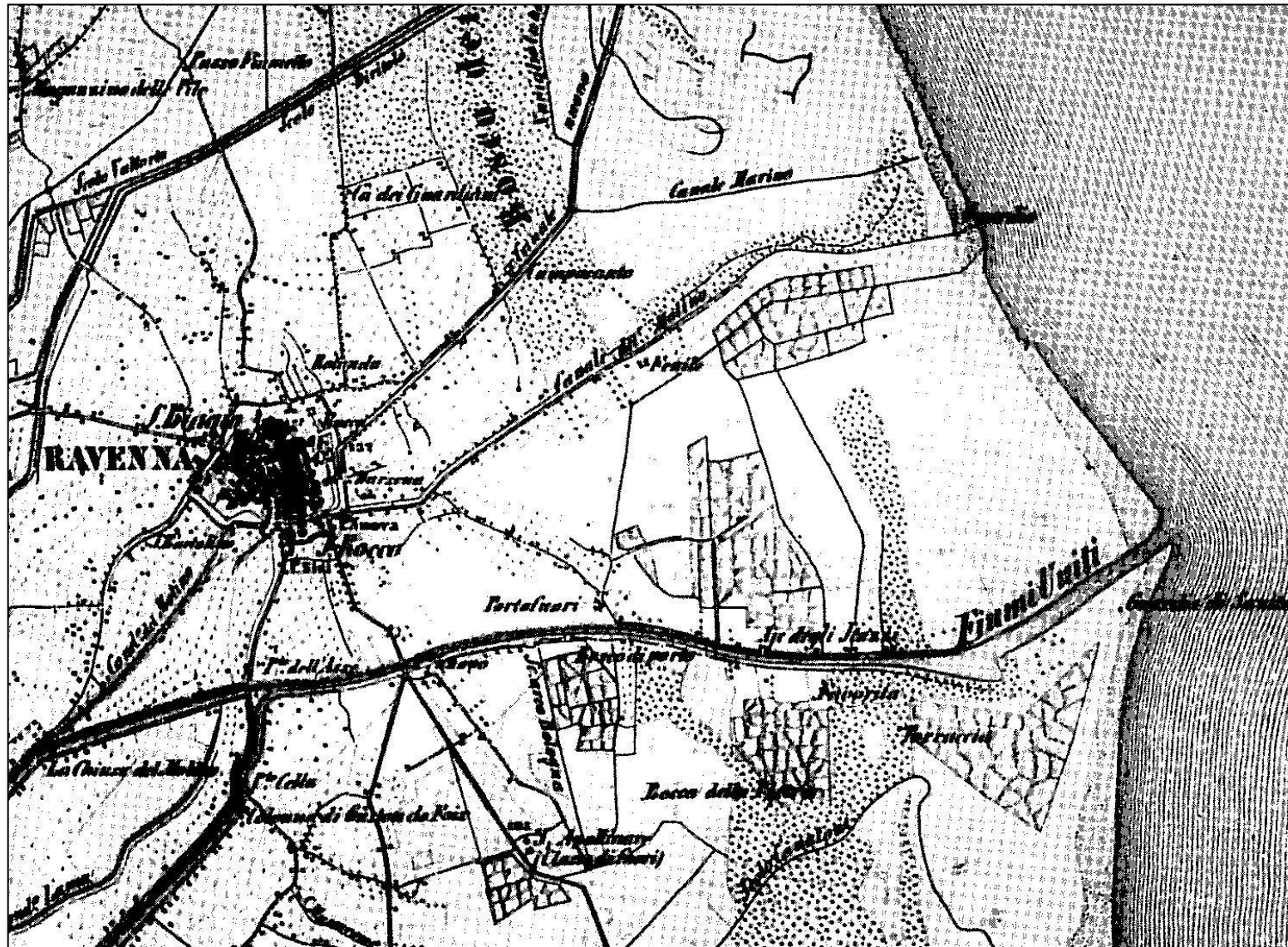
Sintesi dell'analisi territoriale e urbana – Evoluzione storica

Ravenna, settembre 2017



Autorità di sistema portuale del mare adriatico centro settentrionale  
Approfondimento canali candiano e baiona, adeguamento banchine operative esistenti, nuovo terminal in penisola trattaroli e riutilizzo del materiale estratto in attuazione al P.R.P. vigente 2007 – I fase  
Ambito logistica 2 -Schema urbanistico - Progetto definitivo – Tavola 03 - Prima emissione rev.1

EVOLUZIONE STORICA



Carta Austriaca Anno 1851. Carla Giovannini e Giovanni Ricci, *Le città nella storia d'Italia. Ravenna*; ed. Laterza, Bari 1985.



Autorità di sistema portuale del mare adriatico centro settentrionale  
Approfondimento canali candiano e baiona, adeguamento banchine operative esistenti, nuovo terminal in penisola trattaroli e riutilizzo del materiale estratto in attuazione al P.R.P. vigente 2007 – I fase  
Ambito logistica 2 -Schema urbanistico - Progetto definitivo – Tavola 03 - Prima emissione rev.1



Estratto ortofotografico scala 1:10.000 Anno 1981. SIT, Comune di Ravenna



Autorità di sistema portuale del mare adriatico centro settentrionale  
Approfondimento canali candiano e baiona, adeguamento banchine operative esistenti, nuovo terminal in penisola trattaroli e riutilizzo del materiale estratto in attuazione al P.R.P. vigente 2007 – I fase  
Ambito logistica 2 -Schema urbanistico - Progetto definitivo – Tavola 03 - Prima emissione rev.1



Estratto ortofotografico scala 1:10.000 Anno 2000. *SIT*, Comune di Ravenna

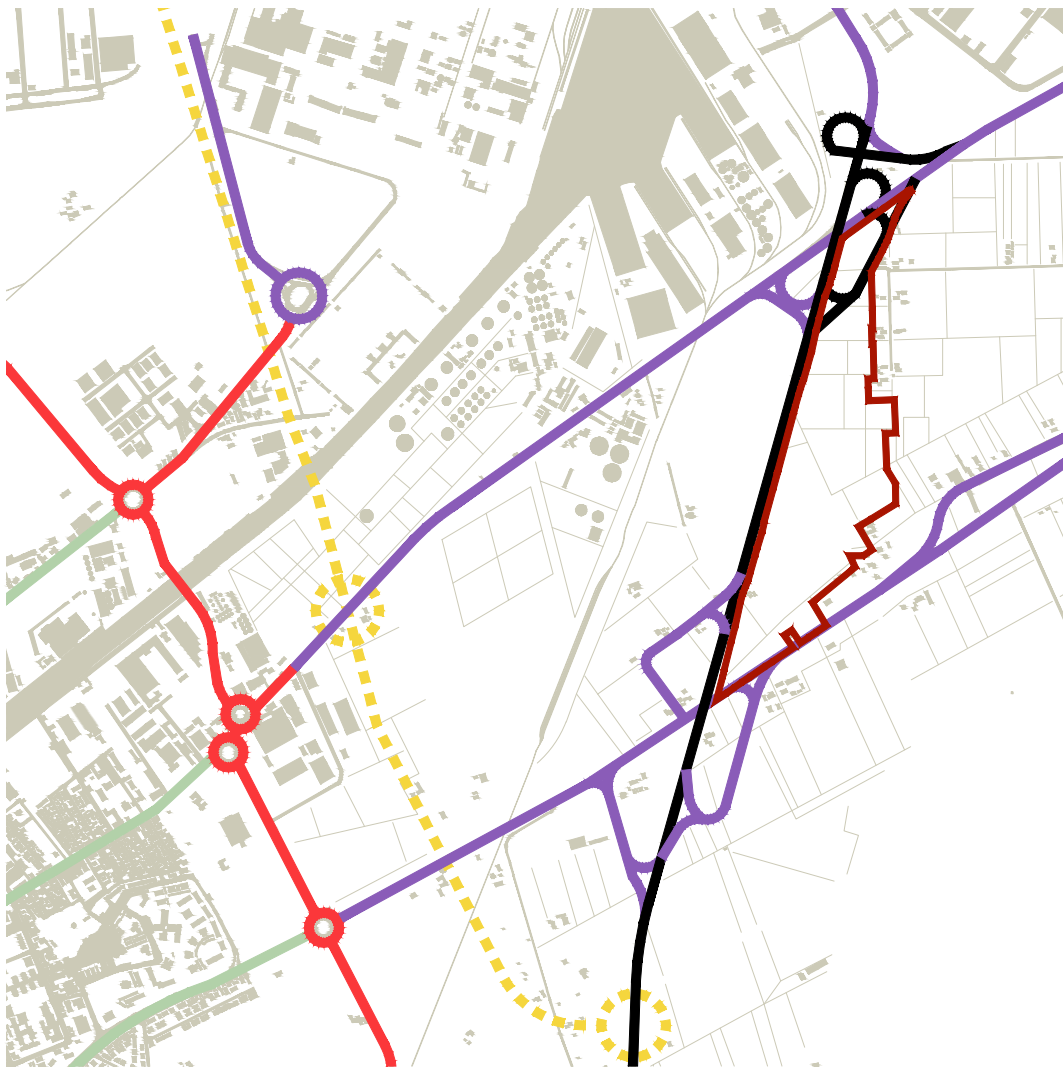


Estratto ortofotografico scala 1:10.000 Anno 2014. *SIT*, Comune di Ravenna

Autorità di sistema portuale del mare adriatico centro settentrionale  
Approfondimento canali candiano e baiona, adeguamento banchine operative esistenti, nuovo terminal in penisola trattaroli e riutilizzo del materiale estratto in attuazione al P.R.P. vigente 2007 – I fase  
Ambito logistica 2 -Schema urbanistico - Progetto definitivo – Tavola 03 - Prima emissione rev.1

## ANALISI DEL CONTESTO TERRITORIALE

Mobilità carrabile  
Mobilità ferroviaria  
Tessuto insediativo e usi  
Sistema del verde della pianificazione  
Idrografia  
Giaciture territoriali



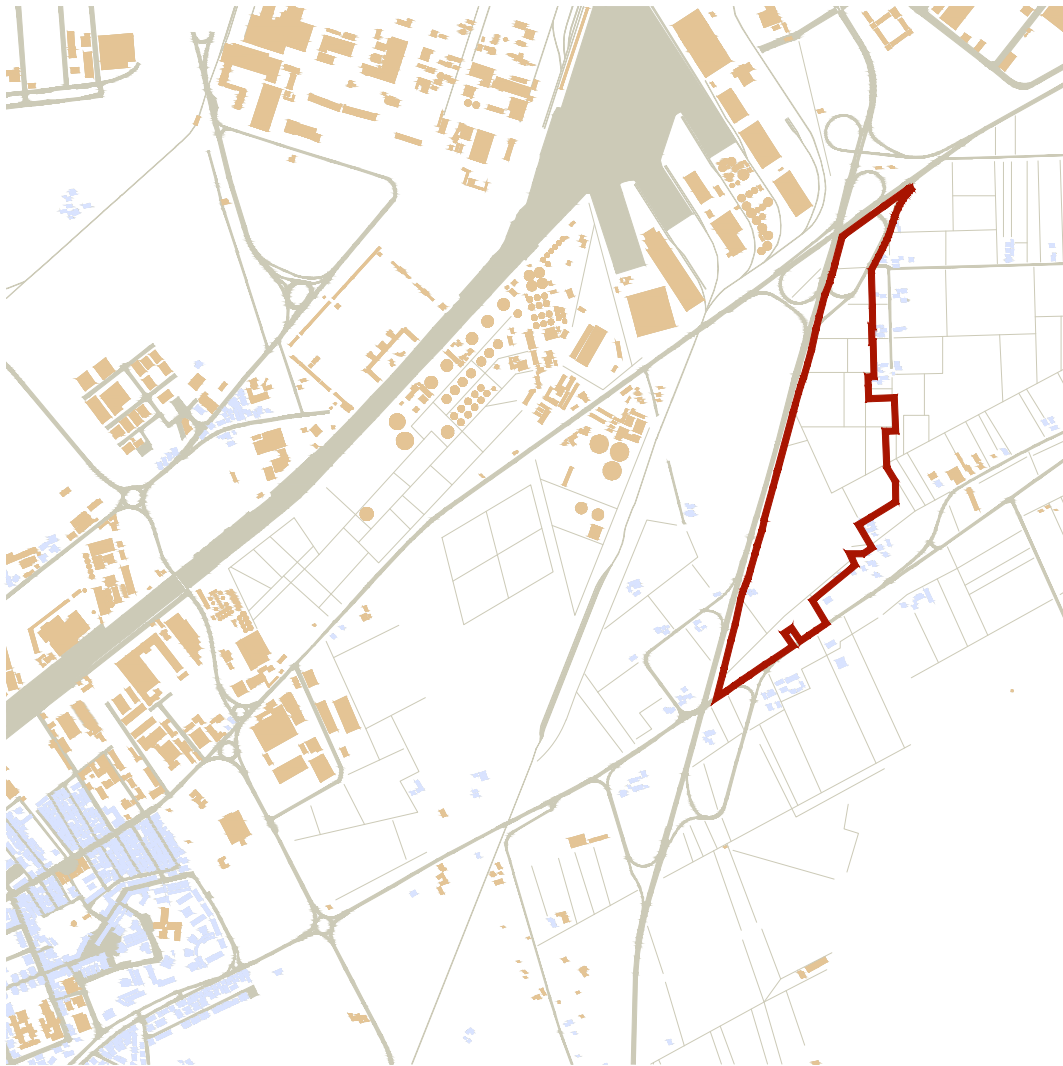
MOBILITA' CARRABILE

- TIPOLOGIA B
- TIPOLOGIA C
- TIPOLOGIA D
- TIPOLOGIA E
- VIABILITA' DI PIANO



MOBILITA' FERROVIARIA

- FERROVIE



TESSUTO INSEDIATIVO ED USI

RESIDENZIALE



INDUSTRIALE E DOTAZIONI



SISTEMA DEL VERDE DELLA PIANIFICAZIONE

BOSCHI E PINETE



CINTURA VERDE



VERDE DI FILTRO



VERDE SPORTIVO

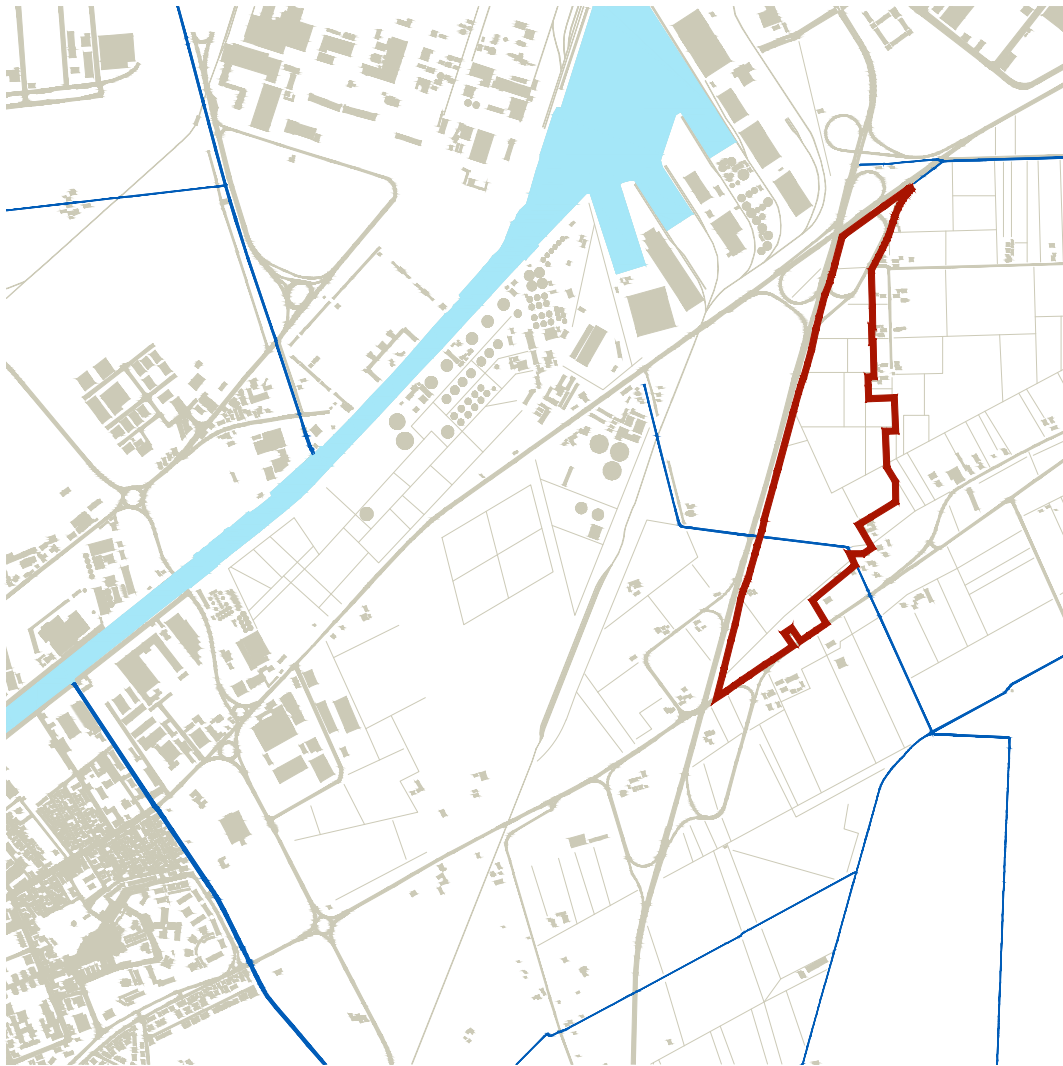


VERDE PUBBLICO



VERDE PERTINENZA ROTATORIE





IDROGRAFIA

CANALE CANDIANO

CANALI MINORI



GIACITURE TERRITORIALI

TRAME AGRICOLE

TRAME INDUSTRIALI

