
 Trans Adriatic Pipeline	TAP AG Doc. no.:		Rev. No.:	0
	Doc. Title:	Relazione di Sintesi Prescrizione A.29 (2^parte)	Page:	1 di 12

**Gasdotto TAP
«Trans Adriatic Pipeline»**

**Verifiche di ottemperanza relative alla
Fase 2 «Costruzione del Terminale di Ricezione (PRT)»**

RELAZIONE DI SINTESI PRESCRIZIONE A.29 (2^ Parte)

SETTEMBRE 2017


 Trans Adriatic Pipeline	TAP AG Doc. no.:		Rev. No.:	0
	Doc. Title:	Relazione di Sintesi Prescrizione A.29 (2^parte)	Page:	2 di 12

INDICE

1	PREMESSA	3
2	PRESCRIZIONE A.29 (2^ PARTE)	4

ALLEGATI

ALLEGATI A	-	Corrispondenza intercorsa
ALLEGATI B	-	Documenti emessi per l'ottemperanza


 Trans Adriatic Pipeline	TAP AG Doc. no.:		Rev. No.:	0
	Doc. Title:	Relazione di Sintesi Prescrizione A.29 (2^parte)	Page:	3 di 12

1 PREMESSA

La presente documentazione è stata predisposta in riferimento alle Verifiche di Ottemperanza definite dal D.M. 0000223 del 11/09/2014, come modificato dal D.M. 72 del 16/04/2015 ed in accordo a quanto previsto nei pareri della Commissione Tecnica di Verifica dell’Impatto Ambientale – VIA e VAS n. 1942 del 18/12/2015 e n. 1973 del 29/01/2016 in merito alle modalità di ottemperanza delle prescrizioni in relazione alla sequenza temporale di realizzazione del progetto.

In quest’ottica, la presente relazione fornisce un quadro riepilogativo relativo alla prescrizione A.29 (2^ parte) associata, in accordo a quanto previsto nei citati pareri della Commissione Tecnica di Verifica dell’Impatto Ambientale, alla Fase 2 “*Costruzione del Terminale di Ricezione (PRT)*” unitamente alle prescrizioni A.18 (2^ parte), A.24, A.28 (2^ parte), A.29 (2^ parte), A.44 (2^ parte), A.45 (2^ parte).

Con riferimento alla prescrizione in oggetto, la documentazione è completata dalla copia di tutta la corrispondenza intercorsa (allegati A) e di tutti i documenti emessi per la verifica di ottemperanza ritenuti attualmente validi (allegati B).

 Trans Adriatic Pipeline	TAP AG Doc. no.:		Rev. No.:	0
	Doc. Title:	Relazione di Sintesi Prescrizione A.29 (2^parte)	Page:	4 di 12

2 PRESCRIZIONE A.29 (2^ PARTE)

“La progettazione esecutiva delle opere dovrà tenere conto, laddove compatibile con la realizzazione degli interventi previsti, della vegetazione esistente evitando il più possibile il taglio della vegetazione arborea e arbustiva; le aree di deposito, i percorsi, le piazzole e le carraie di accesso alle aree d'intervento dovranno interferire il meno possibile con gli habitat naturali e, per quanto possibile, utilizzare percorsi ed aree alternative. Laddove l'opera intercetti esemplari arborei adulti e di dimensioni ragguardevoli (oltre 30 cm. di diametro del tronco) di specie tipiche del paesaggio o autoctone, dovranno essere previsti interventi specifici di salvaguardia o, in alternativa, un accurato espianto e reimpianto in aree contigue alla collocazione originaria, compatibilmente con le esigenze di sicurezza dell'infrastruttura.

In particolare si prescrive che per la gestione delle interferenze con gli ulivi si debba far riferimento:

- *alla Deliberazione della Giunta Regionale 2 agosto 2013, n. 1417 che aggiorna l'elenco, provvisorio, non definitivo degli ulivi monumentali di cui all'Art. 5 (Elenco degli ulivi e uliveti monumentali) della L.R. 14/2007, costituito da 1321 esemplari;*
- *alla Deliberazione della Giunta Regionale 3 settembre 2013, n. 1576 che approva le linee guida relative alle modalità di espianto, trasporto e reimpianto di ulivi monumentali quali indirizzo per la corretta applicazione delle procedure agronomiche previste a seguito dell'applicazione degli artt. 11 e 13 della L.R. 14/2007, laddove si sia in presenza di ulivi che presentano carattere di monumentalità (art. 2 della L.R.14/2007), anche se non ancora inseriti nell'elenco degli ulivi monumentali;*


pertanto dovrà essere prodotto, prima dell'inizio dei lavori, un progetto esecutivo delle interferenze con gli ulivi, redatto sulla scorta degli atti sopra citati ed approvato dalla Regione Puglia.

A tale riguardo si precisa che:

- *la pista di lavoro in corrispondenza degli uliveti dovrà essere ridotta a 18 m, al fine di ridurre il numero delle piante di ulivo da espantare,*
- *per il cantiere del microtunnel dovrà essere predisposto uno elaborato di dettaglio sulla base di uno specifico lay-out operativo di cantiere anche al fine di ridurre il numero delle piante di ulivo interessate,*
- *il suddetto progetto esecutivo delle interferenze con relativo passaggio dalla stima al conteggio definitivo delle piante di ulivo interessate, dovrà essere sottoposto a verifica di ottemperanza da parte del Ministero dell'ambiente e della tutela del territorio e del mare;*
- *il progetto esecutivo delle interferenze dovrà indicare tutti gli ulivi da reimpiantare: in particolare tutti gli ulivi espantati lungo la pista di lavoro e in corrispondenza dell'area di cantiere del microtunnel dovranno essere ivi reimpiantati, seppur con scansione differente, mentre tutti gli ulivi (stimati n° 86) espantati in corrispondenza del terminale di ricezione (PRT) dovranno essere massimamente ivi reimpiantati nell'intorno dei nuovi edifici civili con l'avvertenza che per tutti quelli eccedenti che non potranno essere ricollocati nel PRT dovrà essere concordato il trasferimento e la nuova destinazione in altro sito con gli Enti locali interessati;*
- *per le operazioni di espianto/reimpianto con garanzia di attecchimento il proponente si dovrà attenere alle prescrizioni contenute dell'Allegato A della L.R. 4/06/2007 n° 14 in analogia al trattamento degli ulivi monumentali.*


Tutto quanto dichiarato formalmente dal proponente in risposta alla richiesta di integrazioni n° 42 viene reso prescrittivo.”

In ottemperanza ai Pareri n. 1942 e n. 1973 della Commissione tecnica di verifica dell'Impatto Ambientale – VIA E VAS, la prescrizione A.29 è stata solo parzialmente associata alla fase 2

 Trans Adriatic Pipeline	TAP AG Doc. no.:		Rev. No.:	0
	Doc. Title:	Relazione di Sintesi Prescrizione A.29 (2^parte)	Page:	5 di 12


“Costruzione del Terminale di Ricezione (PRT)” specificatamente per quanto attiene l’area del PRT e la pista di lavoro a terra (lotto 3), l’estensione dell’area di cantiere del microtunnel per poter eseguire le attività di collaudo della condotta a mare (lotto 2), includendo anche le strade di accesso al PRT.

La documentazione prodotta per l’ottemperanza è composta da due specifici documenti rispettivamente denominati: “*Progetto esecutivo delle interferenze con gli olivi (LOTTI 2, 3 e strade di accesso al PRT)*” (IAL00-OFR-643-Y-TAE-0010) e “*Analisi della vegetazione arboreo-arbustiva spontanea intercettata dal tracciato del gasdotto (LOTTI 2, 3 e strade di accesso al PRT)*” (IAL00-OFR-643-Y-TAE-0014) – (vedi Quadro sinottico seguente).

 Trans Adriatic Pipeline	TAP AG Doc. no.:		Rev. No.:	0
	Doc. Title:	Relazione di Sintesi Prescrizione A.29 (2^parte)	Page:	6 di 12


Prescrizione A.29 (2^ parte): Progetto opere mitigazione e ripristini - QUADRO DI SINTESI DELLA CORRISPONDENZA INTERCORSATA

Allegato	Data	Riferimento		Contenuto
		TAP	MATTM	
1A	21/06/2016	LT-TAPIT-ITG-00246		Richiesta del nulla osta preventivo alla procedibilità e trasmissione documentazione relativa alla parte 2^ della prescrizione A.29
2A	12/09/2016		prot. CVTA 0003069	Trasmissione nulla osta di procedibilità a MATTM (allegato parere 2159 del 09/09/2016)
3A	20/09/2016		prot DVA 0023085	Trasmissione parere di procedibilità CTVA n. 2159 a TAP e Reg. Puglia
4A	14/11/2016	LT-TAPIT-ITG-00307		Richiesta di nulla osta preventivo alla procedibilità a seguito dell'aggiornamento della documentazione, richiesta nel parere n. 2159 della CTVA
5A	24/11/2016		prot. DVA 0028617	Trasmissione doc ottemperanza per ottenimento conferma nulla osta CTVA
6A	20/01/2017		Parere CVTA n. 2282	Conferma nulla osta procedibilità n.2159 CTVA
7A	06/02/2017		prot. DVA 000261	Trasmissione parere di conferma nulla osta procedibilità

 Trans Adriatic Pipeline	TAP AG Doc. no.:		Rev. No.:	0
	Doc. Title:	Relazione di Sintesi Prescrizione A.29 (2^parte)	Page:	7 di 12


Prescrizione A.29 (2^ parte): Progetto opere mitigazione e ripristini - QUADRO SINOTTICO DELLA DOCUMENTAZIONE DI OTTEMPERANZA – Fig. 1 di 4

Titolo Documento	Riferimento	Rev.	Data invio	Riferimento invio	Enti interessati	Altre Pescr. interessate	Validità	Rif.Documento/All.
Progetto esecutivo delle interferenze con gli olivi (LOTTE 2, 3 e strade di accesso al PRT) <i>(comprende 13 allegati da 1A a 1M)</i>	IAL00-OFR-643-Y-TAE-0010	0				-	superato	Sostituito da IAL00-OFR-643-Y-TAE-0010 Rev.2/ All. 1B
Analisi e gestione della vegetazione arboreo-arbustiva spontanea intercettata dal tracciato del gasdotto (LOTTE 2, 3 e strade di accesso al PRT) – <i>(comprende 4 allegati da 1 a 4)</i>	IAL00-OFR-643-Y-TAE-0011	0	21/06/2016	LT-TAPIT-ITG-00246	MATTM	-	superato	Sostituito da IAL00-ORF-643-Y-TAE-0014 Rev. 1/ All. 2B

 Trans Adriatic Pipeline	TAP AG Doc. no.:		Rev. No.:	0
	Doc. Title:	Relazione di Sintesi Prescrizione A.29 (2^parte)	Page:	8 di 12


Prescrizione A.29 (2^ parte): Progetto opere mitigazione e ripristini - QUADRO SINOTTICO DELLA DOCUMENTAZIONE DI OTTEMPERANZA – Fg. 2 di 4

Titolo Documento	Riferimento	Rev.	Data invio	Riferimento invio	Enti interessati	Altre Pescr. interessate	Validità	Sostituisce/All.
Progetto esecutivo delle interferenze con gli olivi (LOTTO 2, 3 e strade di accesso al PRT) (relazione e allegati)								
Progetto esecutivo delle interferenze con gli olivi (LOTTO 2, 3 e strade di accesso al PRT)	IAL00-OFR-643-Y-TAE-0010	2	14/11/2016	LT-TAPIT-ITG-00307	MATTM	-	valido	sostituisce IAL00-OFR-643-Y-TAE-0010 rev. 0/ All. 1B
ALLEGATO 1A LOTTO 2: Tabelle riepilogative e schede censimento ulivi								
ALLEGATO 1B LOTTO 3: Tabelle riepilogative e schede censimento del Foglio catastale n. 7								
ALLEGATO 1C LOTTO 3: Tabelle riepilogative e schede censimento del Foglio catastale n. 9								
ALLEGATO 1D LOTTO 3: Tabelle riepilogative e schede censimento del Foglio catastale n. 11								
ALLEGATO 1E LOTTO 3: Tabelle riepilogative e schede censimento del Foglio catastale n. 12								
ALLEGATO 1F LOTTO 3: Tabelle riepilogative e schede censimento del Foglio catastale n. 13								
ALLEGATO 1G LOTTO 3: Tabelle riepilogative e schede censimento del Foglio catastale n. 14								
ALLEGATO 1H LOTTO 3: Tabelle riepilogative e schede censimento del Foglio catastale n. 15								

 Trans Adriatic Pipeline	TAP AG Doc. no.:		Rev. No.:	0
	Doc. Title:	Relazione di Sintesi Prescrizione A.29 (2^parte)	Page:	9 di 12


Prescrizione A.29 (2^ parte): Progetto opere mitigazione e rispristini - QUADRO SINOTTICO DELLA DOCUMENTAZIONE DI OTTEMPERANZA – Fg. 3 di 4

Titolo Documento	Riferimento	Rev.	Data invio	Riferimento invio	Ex Ente Vigilante	Altre Pescr. interessate	Validità	Sostituisce/All.
Progetto esecutivo delle interferenze con gli olivi (LOTTO 2, 3 e strade di accesso al PRT) (relazione e allegati) - seguito								
ALLEGATO 1I LOTTO 3: Tabelle riepilogative e schede censimento del Foglio catastale n. 16	IAL00-OFR-643-Y-TAE-0010	2	14/11/2016	LT-TAPIT-ITG-00307	MATTM	-	valido	sostituisce IAL00-OFR-643-Y-TAE-0010 rev. 0/ All. 1B
ALLEGATO 1J LOTTO 3: Tabelle riepilogative e schede censimento del Foglio catastale n. 25								
ALLEGATO 1K LOTTO 3: Tabelle riepilogative e schede censimento del Foglio catastale n. 26								
ALLEGATO 1L LOTTO 3: Tabelle riepilogative e schede censimento del Foglio catastale n. 27								
ALLEGATO 1M LOTTO 3: Tabelle riepilogative e schede censimento delle strade di accesso al								
ALLEGATO 2 Planimetrie per particella degli ulivi del Lotto 3 e strade di accesso al PRT								
ALLEGATO 3 Area di stoccaggio temporaneo degli olivi progetto esecutivo								

 Trans Adriatic Pipeline	TAP AG Doc. no.:		Rev. No.:	0
	Doc. Title:	Relazione di Sintesi Prescrizione A.29 (2^parte)	Page:	11 di 12

ALLEGATO A

Allegato	Data	Riferimento		Contenuto
		TAP	MATTM	
1A	21/06/2016	LT-TAPIT-ITG-00246		Richiesta del nulla osta preventivo alla procedibilità e trasmissione documentazione relativa alla parte 2^ della prescrizione A.29
2A	12/09/2016		prot. CVTA 0003069	Trasmissione nulla osta di procedibilità a MATTM (allegato parere 2159 del 09/09/2016)
3A	20/09/2016		prot DVA 0023085	Trasmissione parere di procedibilità CTVA n. 2159 a TAP e Reg. Puglia
4A	14/11/2016	LT-TAPIT-ITG-00307		Richiesta di nulla osta preventivo alla procedibilità a seguito dell'aggiornamento della documentazione, richiesta nel parere n. 2159 della CTVA
5A	24/11/2016		prot. DVA 0028617	Trasmissione doc ottemperanza per ottenimento conferma nulla osta CTVA
6A	20/01/2017		Parere CVTA n. 2282	Conferma nulla osta procedibilità n.2159 CTVA
7A	06/02/2017		prot. DVA 000261	Trasmissione parere di conferma nulla osta procedibilità

 Trans Adriatic Pipeline	TAP AG Doc. no.:		Rev. No.:	0
	Doc. Title:	Relazione di Sintesi Prescrizione A.29 (2^parte)	Page:	12 di 12

ALLEGATO B

- ALLEGATO 1B** - Progetto esecutivo delle interferenze con gli olivi (LOTTI 2, 3 e strade di accesso al PRT)
 [IAL00-OFR-643-Y-TAE-0010 rev. 2]
- ALLEGATO 2B** - Analisi della vegetazione arboreo-arbustiva spontanea intercettata dal tracciato del gasdotto (LOTTI 2, 3 e strade di accesso al PRT) Prescrizione A.29 parte 2
 [IAL00-OFR-643-Y-TAE-0014 rev. 1]