DOCUMENTI DI RIFERIMENTO	N.

PIDS n.4.2

PIANO QUOTATO scala 1/1000

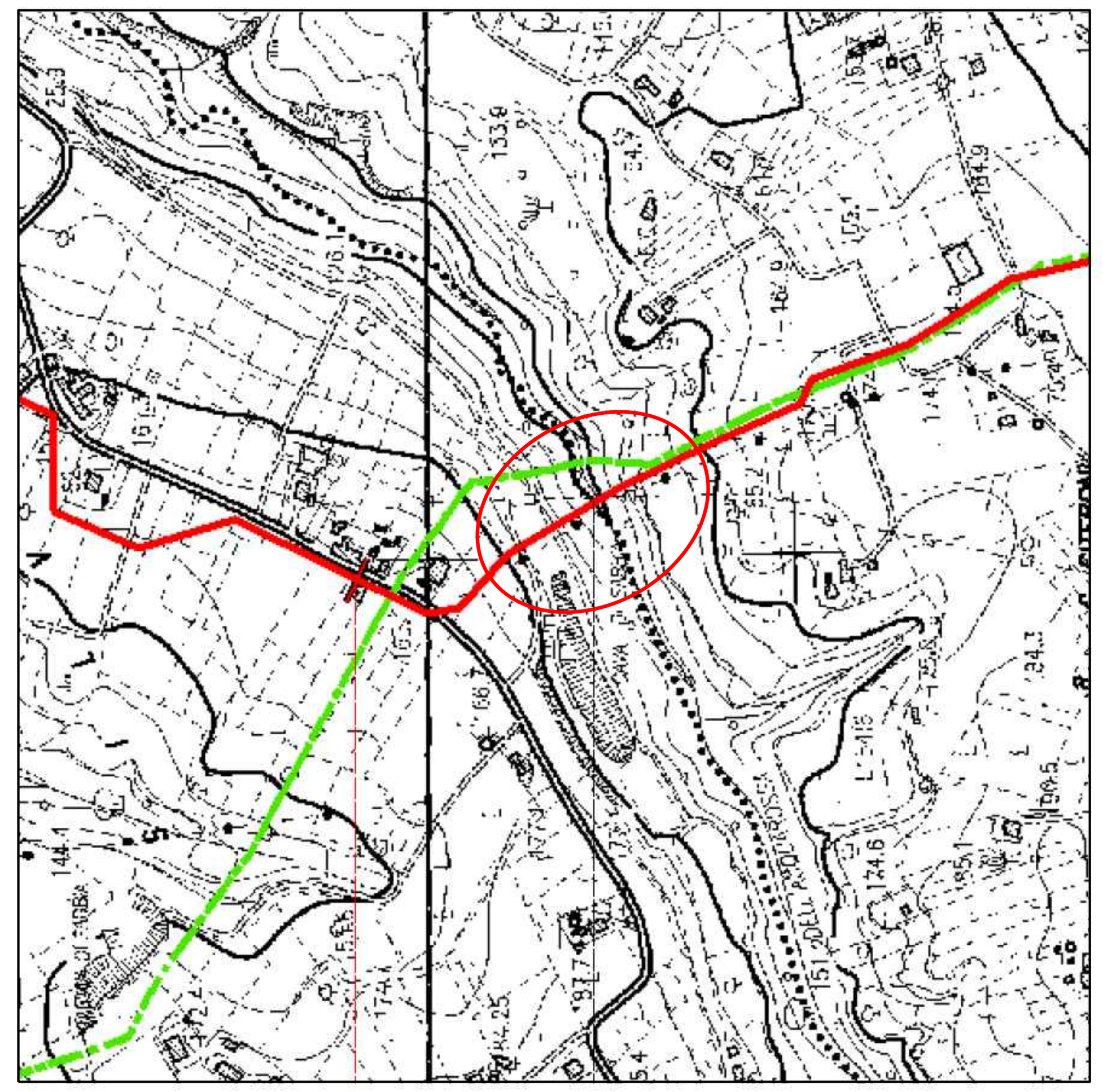

COROGRAFIA 1:10000
C.T.R. F. 315140

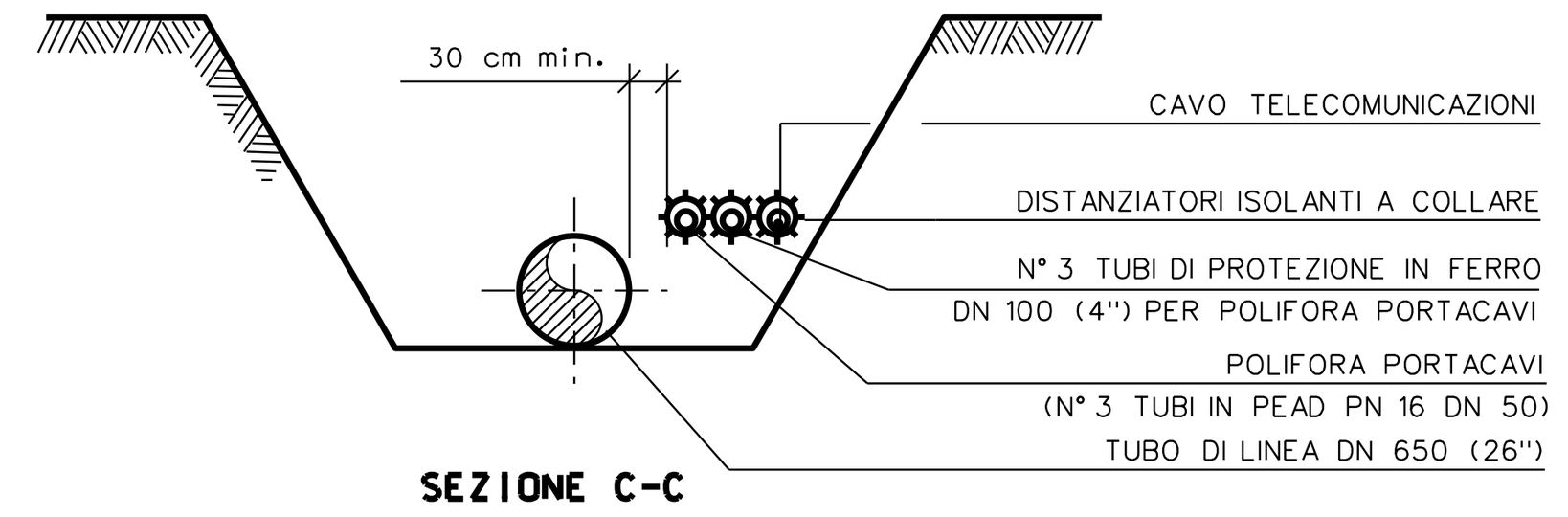

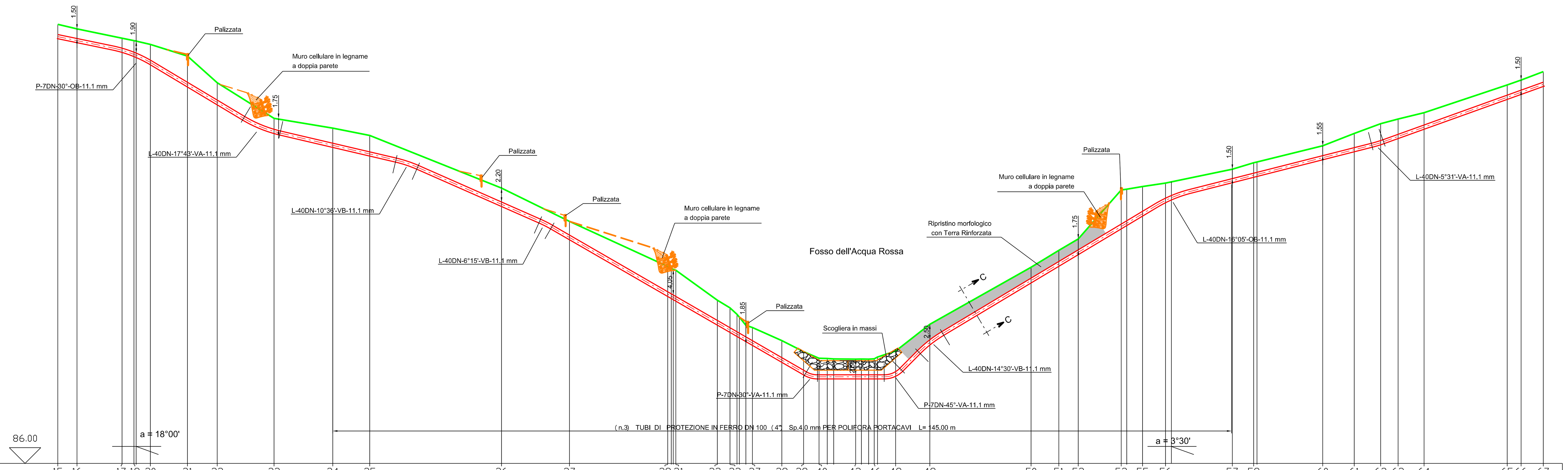

SCALA LUNGHEZZE 1 : 500
SCALA ALTEZZE 1 : 500

Punti battuti Terreno	Nome punto	Quote Terreno	Distanze progressive Terreno
15		155.77	42.80
16		155.03	45.86
17		153.56	53.02
18	V3	153.16	54.91
		153.09	55.27
20		152.58	57.51
21		150.72	63.42
22		146.49	68.14
23		140.83	77.16
24		139.27	86.50
25		138.11	92.38
26		129.75	113.31
27		124.45	124.11
28		117.30	139.72
31		116.81	140.60
32		111.92	147.58
33		110.72	149.61
		109.69	150.71
		107.93	152.13
37		107.59	153.16
38		105.51	157.83
39		103.77	161.29
40		102.71	163.76
		102.67	165.06
		102.65	166.09
43		102.57	169.58
		102.58	170.50
46		102.56	171.64
		102.91	173.05
48		103.85	175.93
49		108.11	181.35
50		117.17	197.45
51		119.85	201.86
52		121.67	204.94
53		129.45	211.77
		129.56	212.65
55		129.99	215.16
56	V4	130.54	218.82
57		132.75	229.43
58		133.76	232.81
		133.89	233.34
60		136.47	243.79
61		138.42	248.80
62		139.98	252.99
63		140.72	255.75
64		141.72	259.89
65		146.13	273.10
66		146.90	275.31
67		148.25	278.84

Distanze parziali Terreno: 3.06 | 7.16 | 2.24 | 5.91 | 4.72 | 9.02 | 9.34 | 5.88 | 20.93 | 10.80 | 15.61 | 6,98 | 10.60 | 3.49 | 5.42 | 17.12 | 4.41 | 3.08 | 6.83 | 2.51 | 3.66 | 10.61 | 3.38 | 10.45 | 5.01 | 4.19 | 2.76 | 4.14 | 13.21 | 2.21 | 3.53

PROFILO ALTIMETRICO

DOCUMENTO DI PROPRIETA' Snam Rete Gas. LA SOCIETA' TUTELERA' I PROPRI DIRITTI IN SEDE CIVILE E PENALE A TERMINI DI LEGGE.

Rev.	DATA	DESCRIZIONE	ELABORATO	VERIFICATO	APPROVATO
0	Sett. 2017	EMISSIONE	SERAFINI	SCIOSCI	MORGANTE

Proprietario: SNAM RETE GAS
Progettista: SAIPEM

WBS CLIENTE: XXX
COMMESSA SAIPEM: 023068
UNITA': 00

RIFACIMENTO METANODOTTO RAVENNA - CHIETI
TRATTO RECANATI - SAN BENEDETTO DEL TRONTO
DN 650 (26") - DP 75 bar

DIS. N. LB-B-83409
REVISIONE

FOSSO DELL'ACQUA ROSSA
PIANO QUOTATO - PROFILO ALTIMETRICO

FG. 1 DI 1
SCALA 1:1000 / 1:500

A1