SCAVI E BONIFICHE	
STERRO	19.00 mq
SCAVO MURO	13.62 mq
RILEVATI	
RILEVATO	0.00 mq
SOVRASTRUTTURA STRADALE	
CASSONETTO	7.00 m
MURI	
MURO	3.35 mq

SEZIONE N. : 19
QT. PROGETTO : 3.24
DIST.PROG. : 375.00
DIST.PREC. : 37.43
DIST.SUCC. : 50.00

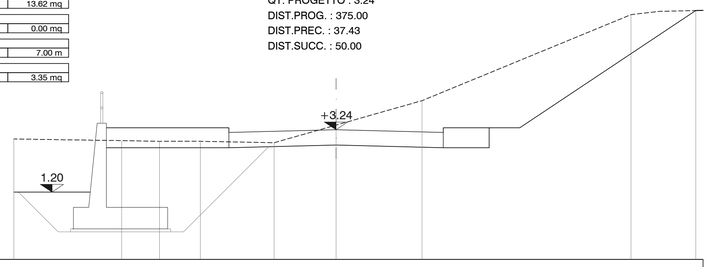

SCALA 1:100

QT.RIF. -1.00

QUOTE TERRENO	2.93		2.88	2.86	2.86	2.81	3.39		4.19				7.00		7.13
DIST.PARZIALI TERRENO		3.52		1.23	1.33	2.41	2.02	2.81		6.83				2.11	
QUOTE PROGETTO			2.89 3.09	3.09		2.65 3.15	2.74		2.65 3.15	3.15	3.15				7.13
DIST.PARZIALI PROGETTO			1.50	2.50		3.50	3.50		1.50	1.00	5.75				

SCAVI E BONIFICHE	
STERRO	0.17mq
SCAVO MURO	9.22 mq
RILEVATI	
RILEVATO	1.31 mq
SOVRASTRUTTURA STRADALE	
CASSONETTO	7.00 m
MURI	
MURO	2.44 mq

SEZIONE N. : 20
QT. PROGETTO : 2.73
DIST.PROG. : 425.00
DIST.PREC. : 50.00
DIST.SUCC. : 50.00

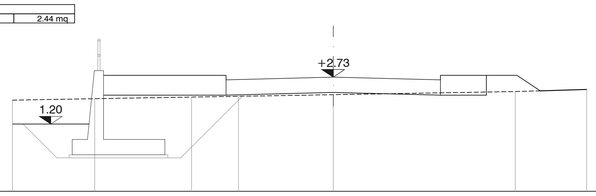

SCALA 1:100

QT.RIF. -2.277

QUOTE TERRENO	1.98	2.03	2.08	2.10	2.16		2.26	2.33
DIST.PARZIALI TERRENO	2.69	3.16	1.53	3.10	5.94		2.33	
QUOTE PROGETTO		2.03 2.58	2.58	2.14 2.64	2.23	2.14 2.64	2.64	
DIST.PARZIALI PROGETTO		1.50	2.50	3.50	3.50	1.50		

SCAVI E BONIFICHE	
STERRO	8.44 mq
SCAVO MURO	5.86 mq
RILEVATI	
RILEVATO	0.00 mq
SOVRASTRUTTURA STRADALE	
CASSONETTO	7.00 m
MURI	
MURO	1.66 mq

SEZIONE N. : 21
QT. PROGETTO : 2.22
DIST.PROG. : 475.00
DIST.PREC. : 50.00
DIST.SUCC. : 67.85

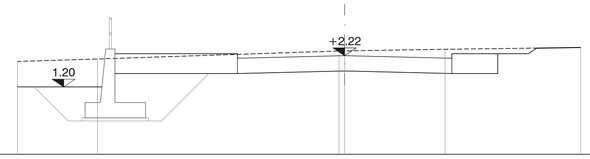

SCALA 1:100

QT.RIF. -1.00

QUOTE TERRENO	2.03	2.11			2.37 2.38	2.43			2.49
DIST.PARZIALI TERRENO	2.61	7.88			3.28	4.24			
QUOTE PROGETTO		2.29	2.29	2.29 1.64	1.72	1.64 2.29	2.29	2.29 2.47	
DIST.PARZIALI PROGETTO		1.50	2.50	3.50	3.50	1.50	1.00	0.97	

SCAVI E BONIFICHE	
STERRO	0.52 mq
SCAVO MURO	0.00 mq
RILEVATI	
RILEVATO	4.76 mq
SOVRASTRUTTURA STRADALE	
CASSONETTO	7.00 m
MURI	
MURO	1.17 mq

SEZIONE N. : 22
QT. PROGETTO : 1.82
DIST.PROG. : 542.85
DIST.PREC. : 67.85
DIST.SUCC. : 32.15

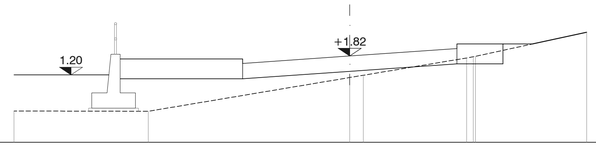

SCALA 1:100

QT.RIF. -1.00

QUOTE TERRENO	0.02	0.01			1.11 1.19		1.75 1.79 1.81		2.59
DIST.PARZIALI TERRENO	4.39	6.58			0.44	3.38	0.22	3.63	
QUOTE PROGETTO		1.72	1.72	1.72 1.07	1.32		1.56 2.21	2.21	2.21
DIST.PARZIALI PROGETTO		1.50	2.50	3.50	3.50		1.50	0.97	

SCAVI E BONIFICHE	
STERRO	4.38 mq
SCAVO MURO	1.52 mq
RILEVATI	
RILEVATO	0.54 mq
SOVRASTRUTTURA STRADALE	
CASSONETTO	7.00 m
MURI	
MURO	1.09 mq

SEZIONE N. : 23
QT. PROGETTO : 1.74
DIST.PROG. : 575.00
DIST.PREC. : 32.15
DIST.SUCC. : 56.55

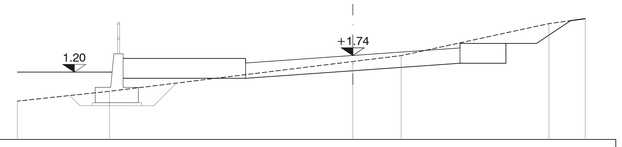

SCALA 1:100

QT.RIF. -1.00

QUOTE TERRENO	0.25	0.57			1.55	1.74		2.78	2.95
DIST.PARZIALI TERRENO	5.34	7.94			1.58	4.83		1.19	
QUOTE PROGETTO		1.65	1.65	1.65 1.00	1.24	1.49 2.14	2.14	2.14	2.89
DIST.PARZIALI PROGETTO		1.50	2.50	3.50	3.50	1.50	1.00	1.12	

SCAVI E BONIFICHE	
STERRO	31.16 mq
SCAVO MURO	0.00 mq
RILEVATI	
RILEVATO	0.00 mq
SOVRASTRUTTURA STRADALE	
CASSONETTO	7.00 m
MURI	
MURO	0.00 mq

SEZIONE N. : 24
QT. PROGETTO : 1.9
DIST.PROG. : 631.55
DIST.PREC. : 56.55
DIST.SUCC. : 24.89

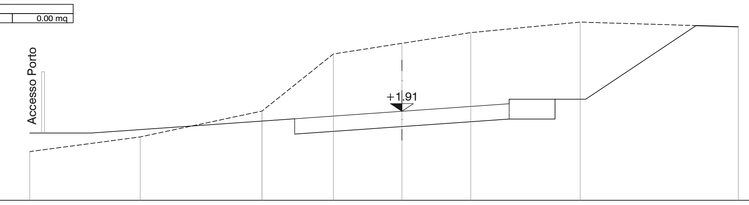

SCALA 1:100

QT.RIF. -1.00

QUOTE TERRENO	0.59	1.07		1.92 1.92	3.78	4.13	4.48		4.82		4.67
DIST.PARZIALI TERRENO	3.61	3.98		2.33	2.24	2.25	3.57		5.16		
QUOTE PROGETTO	1.20	1.20		1.67 1.17		1.41		1.66 2.30	2.30	2.30	4.71
DIST.PARZIALI PROGETTO	2.00	6.65			3.50	3.50		1.50	1.00	3.79	

SCAVI E BONIFICHE	
STERRO	18.21 mq
SCAVO MURO	7.50 mq
RILEVATI	
RILEVATO	0.33 mq
SOVRASTRUTTURA STRADALE	
CASSONETTO	7.00 m
MURI	
MURO	2.55 mq

SEZIONE N. : 25
QT. PROGETTO : 2.47
DIST.PROG. : 656.44
DIST.PREC. : 24.89
DIST.SUCC. : 9.46

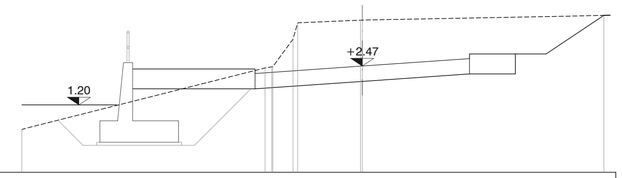

SCALA 1:100

QT.RIF. -1.00

QUOTE TERRENO	-0.08			2.41 2.45 2.45 3.85 3.95		3.97 3.97					4.10
DIST.PARZIALI TERRENO	9.84			0.22	0.66	2.05	7.89				
QUOTE PROGETTO		3.23	3.23	2.37 1.73		1.97		2.22 2.87	2.87	2.87	4.10
DIST.PARZIALI PROGETTO		1.50	2.50	3.50		3.50		1.50	1.00	1.89	

SCAVI E BONIFICHE	
STERRO	23.51 mq
SCAVO MURO	0.00 mq
RILEVATI	
RILEVATO	0.00 mq
SOVRASTRUTTURA STRADALE	
CASSONETTO	7.00 m
MURI	
MURO	0.00 mq

SEZIONE N. : 26
QT. PROGETTO : 2.77
DIST.PROG. : 665.90
DIST.PREC. : 9.46

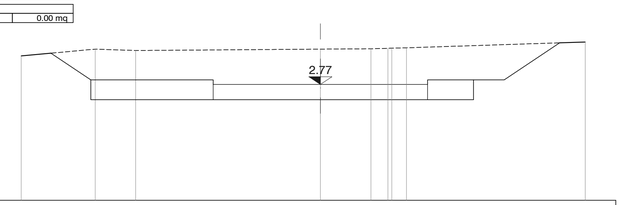

SCALA 1:100

QT.RIF. -1.00

QUOTE TERRENO	3.71	3.94	3.89		3.94	3.95	3.96 3.97 3.98				4.17
DIST.PARZIALI TERRENO	2.42	1.32	6.03		1.65	0.55	0.48	5.84			
QUOTE PROGETTO		2.93	2.93	2.93 2.28	2.28		2.28 2.93	2.93	2.93		
DIST.PARZIALI PROGETTO		1.50	2.50	3.50	3.50		1.50	1.00			

Stazione Appaltante

Regione Siciliana

Comune di S.Stefano di Camastra

Provincia di Messina

Procedura aperta ex art. 183 commi 1-14 d.lgs. 50/2016 s.m.i. per l'affidamento in project financing della concessione di lavori pubblici avente per oggetto la progettazione definitiva ed esecutiva, l'esecuzione dei lavori per la REALIZZAZIONE DEL PORTO TURISTICO E DELLE OPERE CONNESSE NEL COMUNE DI SANTO STEFANO DI CAMASTRA nonché della loro gestione economico-finanziaria

C.I.G.67535662F8 C.U.P.H21H07000030003

PROGETTO DEFINITIVO

Concessionario individuato

bruno teodoro

Rappresentante legale: Cono Bruno

Via Campidoglio, 70 98076 Sant'Agata di Militello (ME)

Progettista indicato

ACQUA TECNO

Dott. Ing. Paolo Turbolente

Via Ajaccio, 14
00198 Roma

SYMPRAXIS

Amministratore Unico:
Prof. Ing. Vincenzo Cataliotti
Direttori tecnici:
Arch. Sebastiano Provenzano
Prof. Ing. Antonio Cataliotti
Via Vittorio Emanuele, 492
90134 Palermo

Titolo elaborato

STRADA LITORANEA
SEZIONI TRASVERSALI 3/3

Elaborato

A.2233.17 | PD | EG

VI 07

Scala

1:100

Revisione

1

Data

Giugno 2017