SEZIONE N.: 1
QT. PROGETTO: 2,801
DIST.PROG.: 0,000
DIST.SUCC.: 25,000

SCAVI E BONIFICHE	
STERRO	8.79 mq
RILEVATI	
RILEVATO	-
SOVRASTRUTTURA STRADALE	
CASSONETTO	7.00 m
MARCIAPIEDE SX	1.50 m
MARCIAPIEDE DX	1.50 m
PISTACICLOPEDONALE DX	2.50 m
MURI	
MURO SX	-
MURO DX	-
PALI Ø 600	-
CORDOLO PALI	-
SCOGLIERA	
MASSI NATURALI 50÷1000 Kg	-
MASSI NATURALI 3÷7 t	-
TOUT VENANT DI CAVA	-
MURO PARAONDE	
MURO PARAONDE	-
PIETRAME DI IMBASAMENTO	-

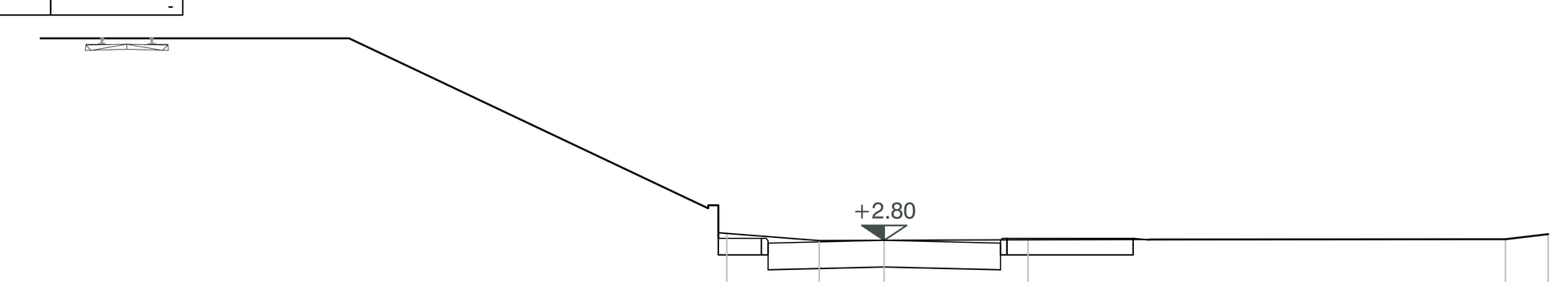

SCALA 1:200

QT.RIF. -6,000

QUOTE TERRENO	3,01 2,79 2,80 2,82 2,83 2,99
DIST.PARZIALI TERRENO	2,79 1,96 4,33 14,38 1,28
QUOTE PROGETTO	2,86 2,36 2,71 2,00 1,91 2,86 2,36
DIST.PARZIALI PROGETTO	1,30 3,50 3,50 3,80

SEZIONE N.: 2
QT. PROGETTO: 2,953
DIST.PROG.: 25,000
DIST.PREC.: 25,000
DIST.SUCC.: 25,000

SCAVI E BONIFICHE	
STERRO	8.36 mq
RILEVATI	
RILEVATO	-
SOVRASTRUTTURA STRADALE	
CASSONETTO	7.00 m
MARCIAPIEDE SX	1.50 m
MARCIAPIEDE DX	1.50 m
PISTACICLOPEDONALE DX	2.50 m
MURI	
MURO SX	-
MURO DX	-
PALI Ø 600	-
CORDOLO PALI	-
SCOGLIERA	
MASSI NATURALI 50÷1000 Kg	-
MASSI NATURALI 3÷7 t	-
TOUT VENANT DI CAVA	-
MURO PARAONDE	
MURO PARAONDE	-
PIETRAME DI IMBASAMENTO	-

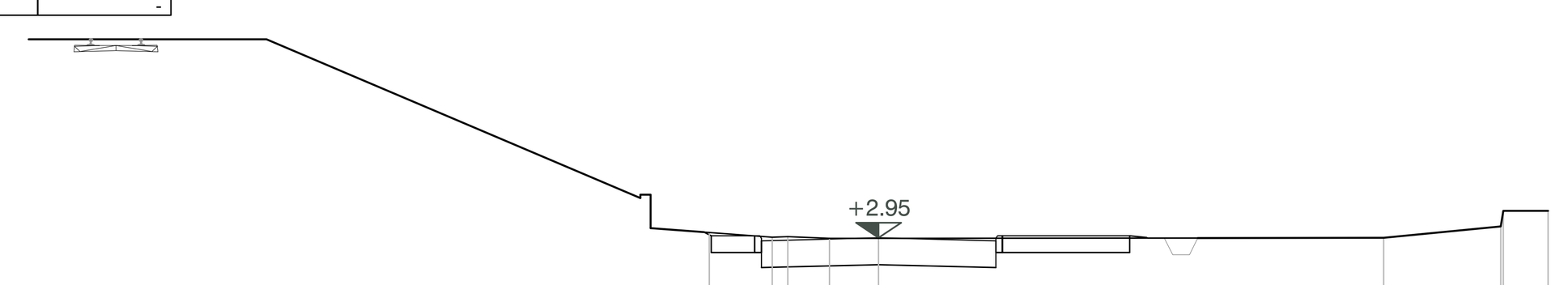

SCALA 1:200

QT.RIF. -6,000

QUOTE TERRENO	3,11 2,97 2,99 2,93 2,94 2,95 3,30 3,76 3,76
DIST.PARZIALI TERRENO	1,88 1,24 1,47 15,09 3,50 1,34
QUOTE PROGETTO	3,02 2,52 2,87 2,15 2,07 3,02 2,52
DIST.PARZIALI PROGETTO	1,30 3,50 3,50 3,80

SEZIONE N.: 3
QT. PROGETTO: 3,105
DIST.PROG.: 50,000
DIST.PREC.: 25,000
DIST.SUCC.: 22,649

SCAVI E BONIFICHE	
STERRO	8.97 mq
RILEVATI	
RILEVATO	-
SOVRASTRUTTURA STRADALE	
CASSONETTO	7.00 m
MARCIAPIEDE SX	1.50 m
MARCIAPIEDE DX	1.50 m
PISTACICLOPEDONALE DX	2.50 m
MURI	
MURO SX	-
MURO DX	-
PALI Ø 600	-
CORDOLO PALI	-
SCOGLIERA	
MASSI NATURALI 50÷1000 Kg	-
MASSI NATURALI 3÷7 t	-
TOUT VENANT DI CAVA	-
MURO PARAONDE	
MURO PARAONDE	-
PIETRAME DI IMBASAMENTO	-

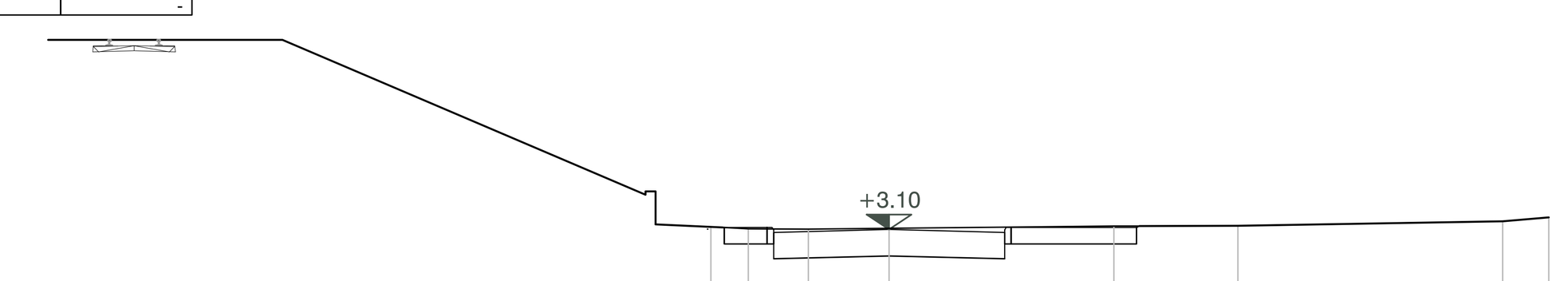

SCALA 1:200

QT.RIF. -6,000

QUOTE TERRENO	3,18 3,13 3,11 3,14 3,21 3,22 3,36 3,47
DIST.PARZIALI TERRENO	1,14 1,82 2,45 6,81 3,76 8,02 1,40
QUOTE PROGETTO	3,17 2,67 3,02 2,30 2,22 3,17 2,67
DIST.PARZIALI PROGETTO	1,30 3,50 3,50 3,80

SEZIONE N.: 4
QT. PROGETTO: 3,242
DIST.PROG.: 72,649
DIST.PREC.: 22,649
DIST.SUCC.: 19,561

SCAVI E BONIFICHE	
STERRO	9.61 mq
RILEVATI	
RILEVATO	-
SOVRASTRUTTURA STRADALE	
CASSONETTO	7.00 m
MARCIAPIEDE SX	1.50 m
MARCIAPIEDE DX	1.50 m
PISTACICLOPEDONALE DX	2.50 m
MURI	
MURO SX	-
MURO DX	-
PALI Ø 600	-
CORDOLO PALI	-
SCOGLIERA	
MASSI NATURALI 50÷1000 Kg	-
MASSI NATURALI 3÷7 t	-
TOUT VENANT DI CAVA	-
MURO PARAONDE	
MURO PARAONDE	-
PIETRAME DI IMBASAMENTO	-

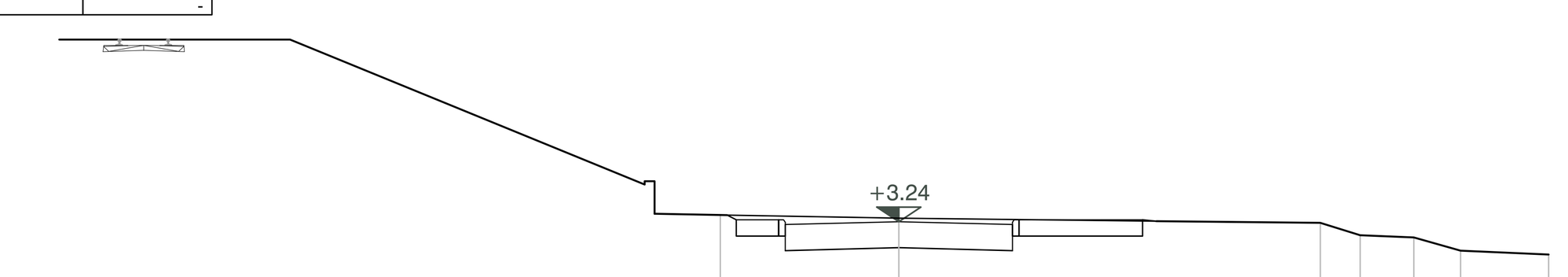

SCALA 1:200

QT.RIF. -6.000

QUOTE TERRENO	3,45 3,35 3,21 2,83 2,76 2,35 2,23
DIST.PARZIALI TERRENO	5,50 12,97 1,23 1,65 1,44 2,71
QUOTE PROGETTO	3,30 2,80 3,15 2,44 2,35 3,30 2,80
DIST.PARZIALI PROGETTO	1,30 3,50 3,50 3,80

SEZIONE N.: 5
QT. PROGETTO: 3,361
DIST.PROG.: 92,210
DIST.PREC.: 19,561
DIST.SUCC.: 13,773

SCAVI E BONIFICHE	
STERRO	8.49 mq
RILEVATI	
RILEVATO	0.46 mq
SOVRASTRUTTURA STRADALE	
CASSONETTO	7.00 m
MARCIAPIEDE SX	1.50 m
MARCIAPIEDE DX	1.50 m
PISTACICLOPEDONALE DX	2.50 m
MURI	
MURO SX	-
MURO DX	-
PALI Ø 600	-
CORDOLO PALI	-
SCOGLIERA	
MASSI NATURALI 50÷1000 Kg	-
MASSI NATURALI 3÷7 t	-
TOUT VENANT DI CAVA	-
MURO PARAONDE	
MURO PARAONDE	-
PIETRAME DI IMBASAMENTO	-

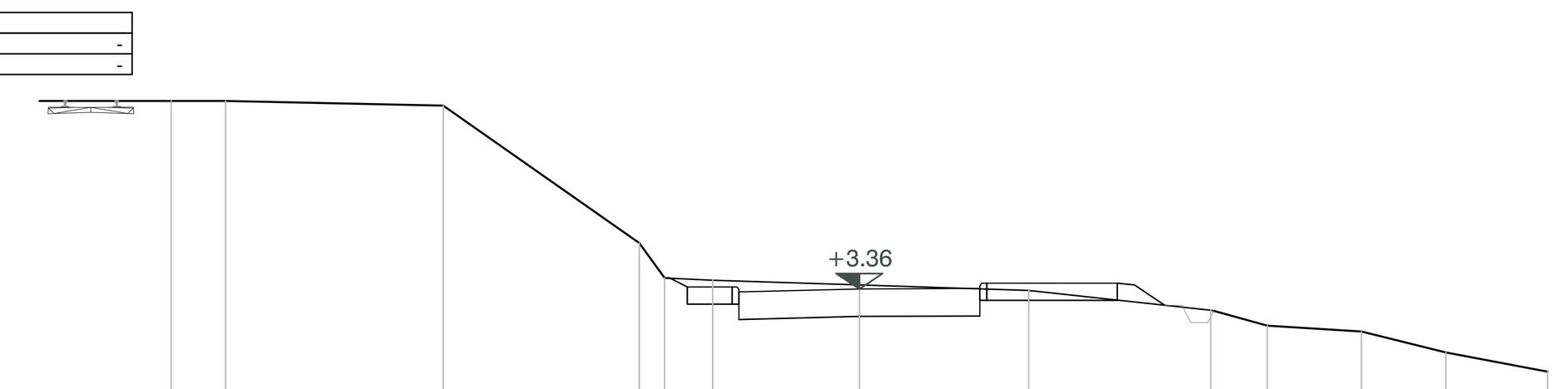

SCALA 1:200

QT.RIF. -6,000

QUOTE TERRENO	8,83 8,83 8,69 4,70 3,68 3,61 3,48 3,32 2,74 2,29 2,13 1,52 0,95
DIST.PARZIALI TERRENO	1,58 6,33 5,69 0,74 1,39 4,27 4,93 5,29 1,64 2,73 2,46 2,95
QUOTE PROGETTO	2,92 2,92 3,27 2,56 2,58 3,53 3,03
DIST.PARZIALI PROGETTO	1,30 3,50 3,50 3,80

SEZIONE N.: 6
QT. PROGETTO: 3,445
DIST.PROG.: 105,982
DIST.PREC.: 13,773
DIST.SUCC.: 6,673

SCAVI E BONIFICHE	
STERRO	17.28 mq
RILEVATI	
RILEVATO	-
SOVRASTRUTTURA STRADALE	
CASSONETTO	7.00 m
MARCIAPIEDE SX	1.50 m
MARCIAPIEDE DX	1.50 m
PISTACICLOPEDONALE DX	2.50 m
MURI	
MURO SX	-
MURO DX	-
PALI Ø 600	-
CORDOLO PALI	-
SCOGLIERA	
MASSI NATURALI 50÷1000 Kg	11.70 mq
MASSI NATURALI 3÷7 t	30.14 mq
TOUT VENANT DI CAVA	-
MURO PARAONDE	
MURO PARAONDE	3.33 mq
PIETRAME DI IMBASAMENTO	1.36 mq

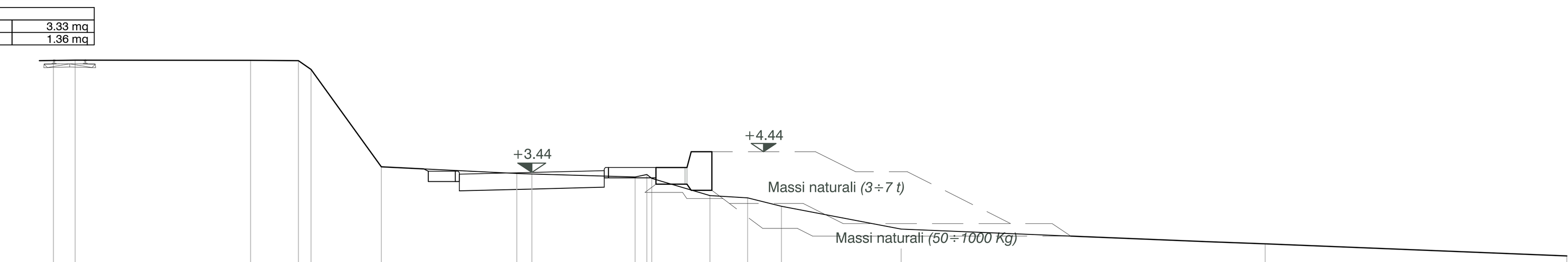

SCALA 1:200

QT.RIF. -6,000

QUOTE TERRENO	8,86 8,86 8,84 8,42 3,72 3,39 3,37 3,22 3,15 2,33 2,22 1,81 0,71 0.00 - 0.58
DIST.PARZIALI TERRENO	8,48 2,31 0,61 3,40 6,55 0,72 4,99 2,81 1,82 1,63 5,78 17.59 14.57
QUOTE PROGETTO	3,51 3,01 3,36 2,64 2,73 3,68 3,18
DIST.PARZIALI PROGETTO	1,30 3,50 3,50 3,80

SEZIONE N.: 7
QT. PROGETTO: 3,485
DIST.PROG.: 112,656
DIST.PREC.: 6,673
DIST.SUCC.: 15,819

SCAVI E BONIFICHE	
STERRO	15.71 mq
RILEVATI	
RILEVATO	-
SOVRASTRUTTURA STRADALE	
CASSONETTO	7.00 m
MARCIAPIEDE SX	1.50 m
MARCIAPIEDE DX	1.50 m
PISTACICLOPEDONALE DX	2.50 m
MURI	
MURO SX	-
MURO DX	-
PALI Ø 600	-
CORDOLO PALI	-
SCOGLIERA	
MASSI NATURALI 50÷1000 Kg	12.10 mq
MASSI NATURALI 3÷7 t	30.96 mq
TOUT VENANT DI CAVA	-
MURO PARAONDE	
MURO PARAONDE	3.33 mq
PIETRAME DI IMBASAMENTO	1.36 mq

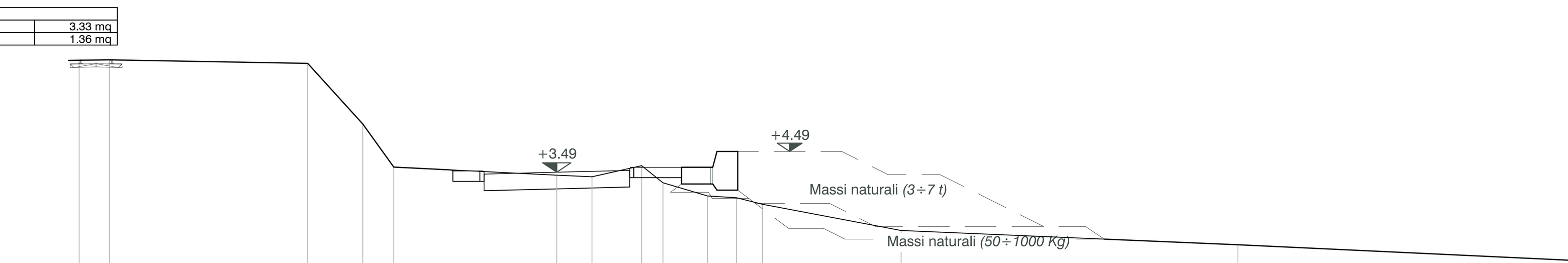

SCALA 1:200

QT.RIF. -6,000

QUOTE TERRENO	8,89 8,72 5,80 3,74 3,35 3,27 3,80 2,98 2,34 2,26 1,95 0,68 0.00 - 0.81
DIST.PARZIALI TERRENO	9,54 2,65 1,49 7,84 1,69 2,39 1,02 2,15 1,39 1,24 6,68 16.19 17.24
QUOTE PROGETTO	3,55 3,05 3,40 2,69 2,77 3,72 3,22
DIST.PARZIALI PROGETTO	1,30 3,50 3,50 3,80

SEZIONE N.: 8
QT. PROGETTO: 3,581
DIST.PROG.: 128,474
DIST.PREC.: 15,819
DIST.SUCC.: 15,819

SCAVI E BONIFICHE	
STERRO	16.67 mq
RILEVATI	
RILEVATO	-
SOVRASTRUTTURA STRADALE	
CASSONETTO	7.00 m
MARCIAPIEDE SX	1.50 m
MARCIAPIEDE DX	1.50 m
PISTACICLOPEDONALE DX	2.50 m
MURI	
MURO SX	-
MURO DX	-
PALI Ø 600	8.00 m
CORDOLO PALI	0.80 mq
SCOGLIERA	
MASSI NATURALI 50÷1000 Kg	12.93 mq
MASSI NATURALI 3÷7 t	32.69 mq
TOUT VENANT DI CAVA	4.50 mq
MURO PARAONDE	
MURO PARAONDE	3.33 mq
PIETRAME DI IMBASAMENTO	1.36 mq

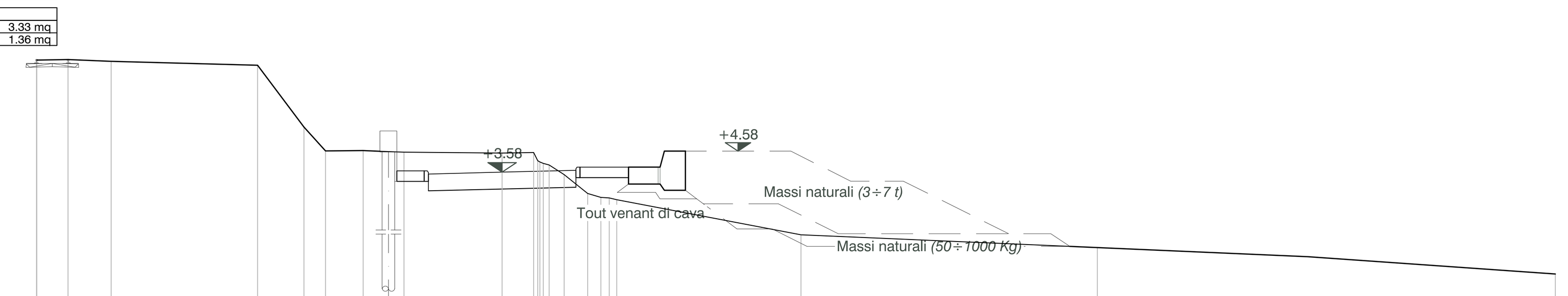

SCALA 1:200

QT.RIF. -6,000

QUOTE TERRENO	8,91 8,91 8,93 8,85 8,66 5,73 4,59 4,61 4,54 4,49 4,52 3,92 3,47 2,57 2,38 2,27 0,61 0.00 - 1.26
DIST.PARZIALI TERRENO	1,49 2,05 6,95 2,20 1,02 1,79 1,93 4,66 1,50 0,72 1,12 0,62 8,75 14.06 21.75
QUOTE PROGETTO	3,14 3,64 3,14 3,49 2,78 2,87 3,82 3,32
DIST.PARZIALI PROGETTO	1,30 3,50 3,50 3,80

SEZIONE N.: 9
QT. PROGETTO: 3,677
DIST.PROG.: 144,293
DIST.PREC.: 15,819
DIST.SUCC.: 6,673

SCAVI E BONIFICHE	
STERRO	17.92 mq
RILEVATI	
RILEVATO	-
SOVRASTRUTTURA STRADALE	
CASSONETTO	7.00 m
MARCIAPIEDE SX	1.50 m
MARCIAPIEDE DX	1.50 m
PISTACICLOPEDONALE DX	2.50 m
MURI	
MURO SX	-
MURO DX	-
PALI Ø 600	8.00 m
CORDOLO PALI	0.80 mq
SCOGLIERA	
MASSI NATURALI 50÷1000 Kg	13.73 mq
MASSI NATURALI 3÷7 t	34.36 mq
TOUT VENANT DI CAVA	6.92 mq
MURO PARAONDE	
MURO PARAONDE	3.33 mq
PIETRAME DI IMBASAMENTO	1.36 mq

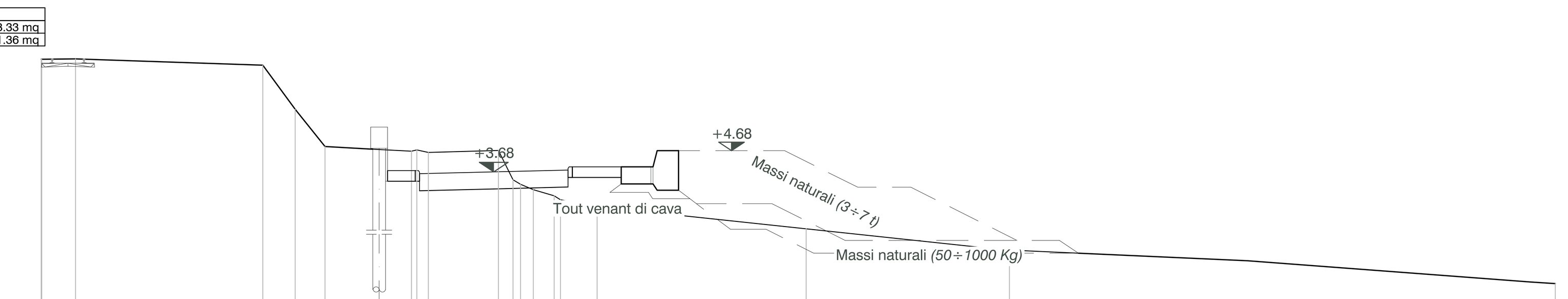

SCALA 1:200

QT.RIF. -6,000

QUOTE TERRENO	8,98 8,98 8,99 8,70 6,63 4,87 4,65 4,59 4,68 3,30 2,84 2,55 2,37 2,05 1.00 0.00 - 1.58
DIST.PARZIALI TERRENO	1,59 8,82 1,52 1,41 4,07 3,08 0,69 0,60 0,98 1,73 9.84 9.58 25.71
QUOTE PROGETTO	3,24 3,74 3,24 3,59 2,88 2,96 3,91 3,41
DIST.PARZIALI PROGETTO	1,30 3,50 3,50 3,80

SEZIONE N.: 10
QT. PROGETTO: 3,718
DIST.PROG.: 150,967
DIST.PREC.: 6,673
DIST.SUCC.: 13,773

SCAVI E BONIFICHE	
STERRO	18.84 mq
RILEVATI	
RILEVATO	-
SOVRASTRUTTURA STRADALE	
CASSONETTO	7.00 m
MARCIAPIEDE SX	1.50 m
MARCIAPIEDE DX	1.50 m
PISTACICLOPEDONALE DX	2.50 m
MURI	
MURO SX	-
MURO DX	-
PALI Ø 600	9.00 m
CORDOLO PALI	0.80 mq
SCOGLIERA	
MASSI NATURALI 50÷1000 Kg	13.13 mq
MASSI NATURALI 3÷7 t	33.11 mq
TOUT VENANT DI CAVA	7.83 mq
MURO PARAONDE	
MURO PARAONDE	3.33 mq
PIETRAME DI IMBASAMENTO	1.36 mq

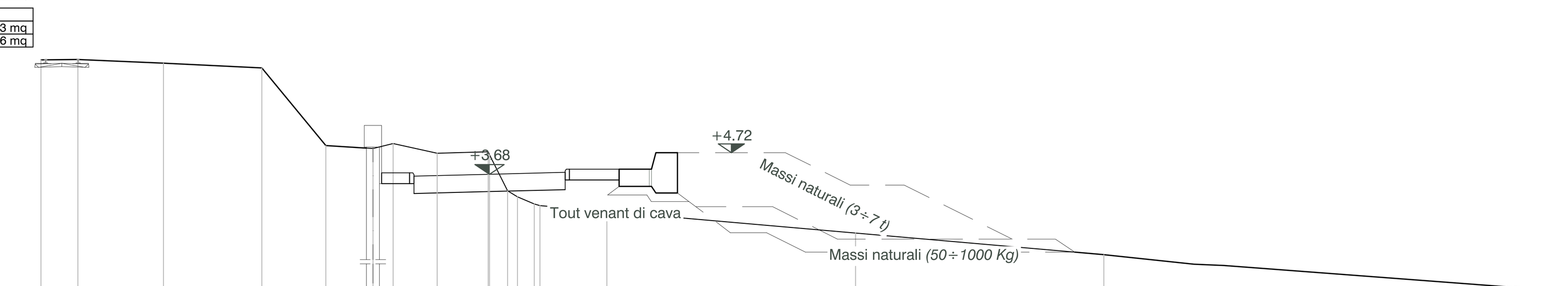

SCALA 1:200

QT.RIF. -6,000

QUOTE TERRENO	9,01 9,03 8,86 8,64 5,04 4,91 5,14 4,69 4,76 2,96 2,68 2,35 2,27 2.00 1.00 0.00 - 1.68
DIST.PARZIALI TERRENO	1,71 3,96 4,55 2,97 2,18 0,93 2,04 2,36 0,83 0,78 3.10 11.51 11.50 21.56
QUOTE PROGETTO	3,28 3,78 3,28 3,63 2,92 3,01 3,96 3,46
DIST.PARZIALI PROGETTO	1,30 3,50 3,50 3,80

SEZIONE N.: 11
QT. PROGETTO: 3,802
DIST.PROG.: 164,739
DIST.PREC.: 13,773
DIST.SUCC.: 19,561

SCAVI E BONIFICHE	
STERRO	17.03 mq
RILEVATI	
RILEVATO	-
SOVRASTRUTTURA STRADALE	
CASSONETTO	7.00 m
MARCIAPIEDE SX	1.50 m
MARCIAPIEDE DX	1.50 m
PISTACICLOPEDONALE DX	2.50 m
MURI	
MURO SX	-
MURO DX	-
PALI Ø 600	10.50 m
CORDOLO PALI	0.80 mq
SCOGLIERA	
MASSI NATURALI 50÷1000 Kg	14.72 mq
MASSI NATURALI 3÷7 t	36.23 mq
TOUT VENANT DI CAVA	14.17 mq
MURO PARAONDE	
MURO PARAONDE	3.41 mq
PIETRAME DI IMBASAMENTO	1.36 mq

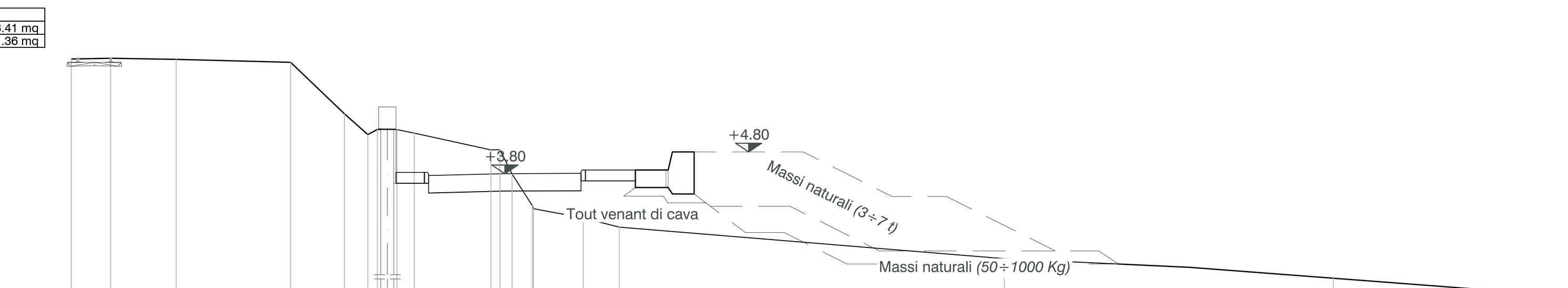

SCALA 1:200

QT.RIF. -6,000

QUOTE TERRENO	9,07 9,10 9,05 8,91 6,56 5,59 5,83 5,82 5,66 4,89 4,44 3,78 2,33 2,19 1,77 1,34 - 0.10 - 1.00 - 1.85
DIST.PARZIALI TERRENO	1,81 3,01 5,26 2,47 1,08 0,90 0,80 3,52 0,93 2,29 1,67 17.70 15.11 11.93
QUOTE PROGETTO	3,36 3,86 3,36 3,71 3,00 3,02 3,97 3,47
DIST.PARZIALI PROGETTO	1,30 3,50 3,50 3,80

Stazione Appaltante
Regione Siciliana
Comune di S.Stefano di Camastra
Provincia di Messina

Procedura aperta ex art. 183 commi 1-14 d.lgs. 50/2016 s.m.i. per l'affidamento in project financing della concessione di lavori pubblici avente per oggetto la progettazione definitiva ed esecutiva, l'esecuzione dei lavori per la REALIZZAZIONE DEL PORTO TURISTICO E DELLE OPERE CONNESSE NEL COMUNE DI SANTO STEFANO DI CAMASTRA nonché della loro gestione economico-finanziaria

C.I.G.67535662F8 C.U.P.H21H07000030003

PROGETTO DEFINITIVO

Concessionario individuato
bruno teodoro
Rappresentante legale: Cono Bruno
Via Campidoglio, 70 98076 Sant'Agata di Militello (ME)

Progettista indicato
ACQUA TECNO
Dott. Ing. Paolo Turbolente
Via Ajaccio, 14
00198 Roma

SYMPRAXIS società d'ingegneria
Amministratore Unico:
Prof. Ing. Vincenzo Cataliotti
Direttori tecnici:
Arch. Sebastiano Provenzano
Prof. Ing. Antonio Cataliotti
Via Vittorio Emanuele, 492
90134 Palermo

Titolo elaborato

PROLUNGAMENTO AD OVEST
SEZIONI TRASVERSALI TAV. 1/2

Elaborato
A.2233.17 PD EG

VI 12

Scala
1:200

Revisione
-

Data
Novembre 2017