

PROPRIETARIO	PROGETTISTA	COMMESSA	C.T.
 SNAM RETE GAS	 consulenza materiali - ispezioni - saldatura progettazione - direzione lavori	NR/16091	
		LSC-204	

Metanodotto:

RIFACIMENTO METANODOTTO

PIEVE DI SOLIGO – SAN POLO DI PIAVE - SALGAREDA

**1° TRATTO DA AREA IMPIANTO N.915 DI SAN POLO DI PIAVE A
SALGAREDA**

**2° TRATTO DA AREA IMPIANTO N.915 DI SAN POLO DI PIAVE A
PIEVE DI SOLIGO**

DN 300 (12") - DP 75 bar

E

OPERE CONNESSE

VERIFICA PREVENTIVA
DELL'INTERESSE ARCHEOLOGICO

(D.Lgs. n.50/2016, Art.25)

GEA s.r.l. Ricerca e documentazione archeologica
 Sede Leg.: Via Roma, 48 - 29121 PIACENZA (PC)
 Ufficio: Str. Farini, 9 - 43121/PARMA (PR)
 Tel. 0521.237794 - Fax 0521/1852764
 Cod. Fisc. e Partita IVA 02025220340
 E-mail: geaparma@katamail.com
 P.E.C.: geaparma@open.legaimail.it

0	30.11.17	Emissione	Capelli	Capelli	Capelli
Rev.	Data	Descrizione	Elaborato	Verificato	Approvato

RIF. MET. PIEVE DI SOLIGO-S.POLO DI PIAVE-SALGAREDA
 DN 300 (12") DP 75 bar
 E OPERE CONNESSE



GEA s.r.l.
Ricerca e documentazione archeologica



Sede: Via Roma, 48
29121 PIACENZA (PC)
Uffici: Strada L. C. Farini, 9
43121 PARMA (PR)

tel. 0521.237794
fax 0521.1852764
www.geaarcheologia.it
geaparma@gearcheologia.it

OGGETTO: Metanodotto Rif. Met. Pieve di Soligo-
San Polo di Piave-Salgareda. 1^ Tratto da A.I. n.
915 di San Polo a Salgareda - 2^ Tratto da A.I. n.
915 di San Polo a Pieve di Soligo DN 300 (12") -
DP 75 bar. Rifacimenti e Ricollegamenti correlati
Verifica preventiva dell'interesse archeologico

Soprintendenza Archeologia, Belle Arti e Paesaggio per l'area
metropolitana di Venezia e le province di Belluno, Padova e Treviso

FOGLIO:
Pagina 1 di 161

PROVINCIA DI TREVISO

COMUNI DI:

**CONEGLIANO, MARENO DI PIAVE, PIEVE DI SOLIGO, REFRONTOLO,
SAN PIETRO DI FELETTO, SANTA LUCIA DI PIAVE, SUSEGANA, VAZZOLA**

RIFACIMENTO METANODOTTO

PIEVE DI SOLIGO – SAN POLO DI PIAVE - SALGAREDA

1° Tratto da Area Impianto n.915 di San Polo di Piave a Salgareda

2° Tratto da Area Impianto n.915 di San Polo di Piave a Pieve di Soligo

DN 300 (12") - DP 75 bar

e

opere connesse

VERIFICA PREVENTIVA DELL'INTERESSE ARCHEOLOGICO (D.lgs. 50/2016 Art.25)

A cura di

GEA S.r.l.

Ricerca e documentazione archeologica



Sede legale: Via Roma, n. 48 – 29121 Piacenza

Uffici: Str. Farini, n. 9 - 43121 Parma

Tel. 0521.237794 - Fax. 0521.1852764

C.F. e Part.Iva 0202522 034 0

E-mail:geaparma@gearcheologia.it

GEA s.r.l. Ricerca e documentazione archeologica
Sede Leg.: Via Roma, 48 - 29121 PIACENZA (PC)
Ufficio: Str. Farini, 9 - 43121/PARMA (PR)
Tel. 0521.237794 - Fax 0521.1852764
Cod. Fisc. e Partita IVA 02025220340
E-mail: geaparma@katamail.com
P.E.C.: geaparma@open.legalmail.it

0	30/11/2017	Gloria Capelli	Gloria Capelli
Rev.	Data emissione	Emissione	Revisione

	GEA s.r.l. <i>Ricerca e documentazione archeologica</i>		Sede: Via Roma, 48 29121 PIACENZA (PC) Uffici: Strada L. C. Farini, 9 43121 PARMA (PR)	OGGETTO: Metanodotto Rif. Met. Pieve di Soligo- San Polo di Piave-Salgareda. 1^ Tratto da A.I. n. 915 di San Polo a Salgareda - 2^ Tratto da A.I. n. 915 di San Polo a Pieve di Soligo DN 300 (12") - DP 75 bar. Rifacimenti e Ricollegamenti correlati Verifica preventiva dell'interesse archeologico
Soprintendenza Archeologia, Belle Arti e Paesaggio per l'area metropolitana di Venezia e le province di Belluno, Padova e Treviso			tel. 0521.237794 fax 0521.1852764 www.geaarcheologia.it gearparma@geaarcheologia.it	FOGLIO: Pagina 2 di 161

INDICE

1. INTRODUZIONE	p. 3
1.1 Premessa	p. 3
1.2 Quadro di riferimento e criteri progettuali	p. 3
2. RICERCHE BIBLIOGRAFICHE E D'ARCHIVIO	p. 5
2.1 Metodologia	p. 5
2.2 Inquadramento geomorfologico	p. 7
2.3 Inquadramento storico-archeologico	p. 8
3. RICOGNIZIONE DI SUPERFICIE E FOTOINTERPRETAZIONE	p. 18
3.1 Introduzione	p. 18
3.2 Metodologia della ricerca di superficie	p. 18
3.3 Osservazioni lungo il tracciato	p. 19
3.4 Le foto aeree	p. 121
3.5 La cartografia storica	p. 131
4. TOPONOMASTICA	p. 136
5. VALUTAZIONE DEL RISCHIO ARCHEOLOGICO	p. 138
5.1 Metodologia	p. 138
5.2 Attribuzione del livello di rischio archeologico	p. 139
6. I SITI - SCHEDE	p. 141
7. BIBLIOGRAFIA E RISORSE DIGITALI	p. 158
7.1 Bibliografia	p. 158
7.2 Risorse digitali	p. 160

ALLEGATI

Carta delle presenze archeologiche (scala 1:50.000 - 1:10.000)

Carta del rischio archeologico (scala 1:10.000)

Carta della visibilità dei terreni (scala 1:10.000)

0	30/11/2017	Gloria Capelli	Gloria Capelli
Rev.	Data emissione	Emissione	Revisione

 <p>GEA s.r.l. Ricerca e documentazione archeologica</p>	<p>Sede: Via Roma, 48 29121 PIACENZA (PC) Uffici: Strada L. C. Farini, 9 43121 PARMA (PR)</p> <p>tel. 0521.237794 fax 0521.1852764 www.geaarcheologia.it geaparma@geaarcheologia.it</p>	<p>OGGETTO: Metanodotto Rif. Met. Pieve di Soligo-San Polo di Piave-Salgareda. 1^ Tratto da A.I. n. 915 di San Polo a Salgareda - 2^ Tratto da A.I. n. 915 di San Polo a Pieve di Soligo DN 300 (12") – DP 75 bar. Rifacimenti e Ricollegamenti correlati Verifica preventiva dell'interesse archeologico</p>
<p>Soprintendenza Archeologia, Belle Arti e Paesaggio per l'area metropolitana di Venezia e le province di Belluno, Padova e Treviso</p>		<p>FOGLIO: Pagina 3 di 161</p>

1. INTRODUZIONE

1.1 Premessa

La presente relazione ha l'obiettivo di analizzare il contesto archeologico dei territori appartenenti a diversi comuni¹ situati nella provincia di Treviso e interessati dal rifacimento del **Metanodotto Pieve di Soligo-San Polo di Piave-Salgareda**²; scopo dell'indagine è definire, in fase preliminare, l'impatto dei lavori previsti sulla realtà archeologica della zona.

Le indagini archeologiche preventive sono effettuate ai sensi del D.lgs.50/2016, art.25, da personale in possesso di diploma di Laurea e diploma di Specializzazione in archeologia, della società GEA s.r.l. Ricerca e Documentazione Archeologica, iscritta dal 01/10/2010 al n. 566 dell'*Elenco degli operatori abilitati alla redazione del documento di valutazione archeologica preventiva* presso il Ministero per i Beni e le Attività Culturali.

Per il posizionamento dei rinvenimenti archeologici nell'area oggetto di indagine e la conseguente valutazione del rischio connesso alla realizzazione del metanodotto sono state effettuate ricerche bibliografiche e d'archivio, controlli sul terreno, esame delle foto aeree, della cartografia storica e della toponomastica.

1.2 Quadro di riferimento e criteri progettuali.

Il progetto prevede il rifacimento del metanodotto PIEVE DI SOLIGO - SAN POLO DI PIAVE - SALGAREDA DN 300 (12") - DP 75 bar e il rifacimento/ricollegamento delle opere connesse, con relativa messa fuori esercizio della condotta e degli impianti esistenti.

Il tracciato del metanodotto in progetto consta di due tratti principali, attraversa il territorio della Provincia di Treviso e, nello specifico:

- il 1° Tratto, della lunghezza complessiva di 17,352 km ha inizio nel territorio del Comune di Vazzola e termina nel Comune di Salgareda, attraversando i territori dei Comuni di San Polo di Piave, Ormelle e Ponte di Piave;

¹ I comuni interessati sono: Conegliano, Mareno di Piave, Ormelle, Ponte di Piave, Pieve di Soligo, Refrontolo, Santa Lucia di Piave, San Pietro di Feletto, San Polo di Piave, Salgareda, Susegana, Vazzola, (TV).

² Rif.Met. PIEVE DI SOLIGO-SAN POLO DI PIAVE-SALGAREDA 1^ Tratto da A.I. n. 915 di San Polo a Salgareda 2^ Tratto da A.I. n. 915 di San Polo a Pieve di Soligo DN 300 (12") – DP 75 bar

0	30/11/2017	Gloria Capelli	Gloria Capelli
Rev.	Data emissione	Emissione	Revisione

	GEA s.r.l. <i>Ricerca e documentazione archeologica</i>		Sede: Via Roma, 48 29121 PIACENZA (PC) Uffici: Strada L. C. Farini, 9 43121 PARMA (PR) tel. 0521.237794 fax 0521.1852764 www.geaarcheologia.it geaparma@geaarcheologia.it	OGGETTO: Metanodotto Rif. Met. Pieve di Soligo-San Polo di Piave-Salgareda. 1^ Tratto da A.I. n. 915 di San Polo a Salgareda - 2^ Tratto da A.I. n. 915 di San Polo a Pieve di Soligo DN 300 (12") - DP 75 bar. Rifacimenti e Ricollegamenti correlati Verifica preventiva dell'interesse archeologico FOGLIO: Pagina 4 di 161
Soprintendenza Archeologia, Belle Arti e Paesaggio per l'area metropolitana di Venezia e le province di Belluno, Padova e Treviso				

- il 2° Tratto, della lunghezza complessiva di 19,119 km comprendente un tratto da riclassificare a 75 bar di 1,972 km, ha inizio nel territorio del Comune di Vazzola (TV) e termina nel Comune di Pieve di Soligo (TV), attraversando i territori dei Comuni di Mareno di Piave, S. Lucia di Piave, Conegliano, Susegana, Refrontolo e S. Pietro di Feletto.

Le opere oggetto del presente studio si rendono necessarie per la sostituzione/ ammodernamento della rete dei metanodotti esistenti realizzati negli anni 1969/1970 ubicati in alcuni tratti, all'interno di aree densamente abitate/industrializzate. La realizzazione dell'opera principale renderà ispezionabile anche il tratto di metanodotto da San Polo di Piave a Salgareda.

La scelta del tracciato è stata effettuata dopo un attento esame dei luoghi; sono state analizzate e studiate tutte le situazioni particolari, siano esse di origine naturale oppure di natura antropica, che potrebbero rappresentare delle criticità, sia per la realizzazione dell'opera e per la sua successiva gestione, sia per l'ambiente in cui la stessa s'inserisce.

Per la definizione del tracciato dei 2 tratti principali del nuovo metanodotto Pieve di Soligo - San Polo di Piave - Salgareda, si è data priorità, ove possibile, al corridoio tecnologico costituito dal metanodotto esistente. Tale soluzione oltre usufruire della fascia di rispetto esistente, consente di limitare l'alterazione di nuove superfici naturali, oggetto in molti casi di culture di pregio (vigneti), minimizzando nel contempo i danni derivanti dalle attività di posa della nuova tubazione e rimozione di quella esistente.

La realizzazione delle opere in progetto comporterà la messa fuori esercizio dei rispettivi tratti di tubazioni/impianti esistenti per i quali è prevista la rimozione o, in casi particolari, l'intasamento.

Oggetto della presente relazione tecnica sono, in sintesi, le seguenti linee in progetto, suddivise in due tratti:

Tratto 1: da Area Impianto N.915 di S.Polo di Piave a Salgareda

Tratto 2: da Area Impianto N.915 di S.Polo di Piave a Pieve di Soligo

TRATTO 1 – RIF. DA AREA IMPIANTO N.915 DI S.POLO DI PIAVE A SALGAREDA

0	30/11/2017	Gloria Capelli	Gloria Capelli
Rev.	Data emissione	Emissione	Revisione

	GEA s.r.l. <i>Ricerca e documentazione archeologica</i>		Sede: Via Roma, 48 29121 PIACENZA (PC) Uffici: Strada L. C. Farini, 9 43121 PARMA (PR)	OGGETTO: Metanodotto Rif. Met. Pieve di Soligo-San Polo di Piave-Salgareda. 1^ Tratto da A.I. n. 915 di San Polo a Salgareda - 2^ Tratto da A.I. n. 915 di San Polo a Pieve di Soligo DN 300 (12") - DP 75 bar. Rifacimenti e Ricollegamenti correlati Verifica preventiva dell'interesse archeologico
Soprintendenza Archeologia, Belle Arti e Paesaggio per l'area metropolitana di Venezia e le province di Belluno, Padova e Treviso			tel. 0521.237794 fax 0521.1852764 www.geaarcheologia.it geaparma@gearcheologia.it	FOGLIO: Pagina 5 di 161

- Met. Vazzola-Salgareda DN 300 (12") - DP 75 bar;
- Allacciamento Comune di Cimadolmo DN 100 (4") - DP 75 bar;
- Ricoll.to Allacc.to. AVIR San Polo di Piave DN 100 (4") - DP 75 bar;
- Ricolleg.to Deriv.ne per Ormelle DN 100 (4") - DP 75 bar;
- Ricoll.to. Allacc.to Yousave di Ormelle (tratto iniziale) DN 100 (4") - DP 75 bar
- Ricolleg.to Allacc.to Com. di Ponte di Piave DN 100 (4") - DP 75 bar.

TRATTO 2 – RIF. DA AREA IMPIANTO N.915 DI S POLO DI PIAVE A PIEVE DI SOLIGO

- Tratto da A.I. n.915 di San Polo a S.S. n.13 Pontebbana in Com. di Conegliano DN 300 (12") - DP 75 bar;
- Tratto da S.P. n.38 in Com. di Susegana a PIDI Stoccaggio Edison DN 300 (12") - DP 75 bar;
- Tratto da PIDI Stoccaggio Edison a PIDI 6250032/1.1 in Com. di Pieve di Soligo DN 300 (12") - DP 75 bar;
- Ricolleg.to Allacc.to Autotrazione Pol Vazzola DN 100 (4") - DP 75 bar;
- Allacc.to Com di Mareno di Piave DN 100 (4") - DP 75 bar;
- Ricoll. Deriv.ne per Ponte della Priula DN 100 (4") - DP 75 bar;
- Allacc.to Com. di Santa Lucia di Piave DN 100 (4") - DP 75 bar;
- Allacc.to Filanda GERA DN 100 (4") - DP 75 bar;
- Ricolleg.to Allacc.to ZANUSSI di Susegana DN 100 (4") - DP 75 bar;
- Allacc.to METANTREVISO DN 100 (4") - DP 75 bar;
- Allacc.to STAR DN 100 (4") - DP 75 bar;
- Allacc.to EDISON GAS DN 200 (8") - DP 75 bar.

2. RICERCHE BIBLIOGRAFICHE E D'ARCHIVIO

2.1 Metodologia

La ricerca bibliografica è stata eseguita presso la Biblioteca delle Arti-sezione Archeologia dei Musei Civici di Reggio Emilia, la biblioteca del Dipartimento di Storia Culture Civiltà, sezione Archeologia e Storia antica dell'Università degli Studi di Bologna, e infine online sui siti

0	30/11/2017	Gloria Capelli	Gloria Capelli
Rev.	Data emissione	Emissione	Revisione

	GEA s.r.l. <i>Ricerca e documentazione archeologica</i>		Sede: Via Roma, 48 29121 PIACENZA (PC) Uffici: Strada L. C. Farini, 9 43121 PARMA (PR)	OGGETTO: Metanodotto Rif. Met. Pieve di Soligo-San Polo di Piave-Salgareda. 1^ Tratto da A.I. n. 915 di San Polo a Salgareda - 2^ Tratto da A.I. n. 915 di San Polo a Pieve di Soligo DN 300 (12") - DP 75 bar. Rifacimenti e Ricollegamenti correlati Verifica preventiva dell'interesse archeologico
Soprintendenza Archeologia, Belle Arti e Paesaggio per l'area metropolitana di Venezia e le province di Belluno, Padova e Treviso			tel. 0521.237794 fax 0521.1852764 www.geaarcheologia.it geaparma@geaarcheologia.it	FOGLIO: Pagina 6 di 161

<http://fastionline.org>, <http://academia.edu> e <http://dhi-roma.it/onlinepublikationen-dhi.html>.

Fondamentale punto di partenza sono stati i volumi della Carta Archeologica del Veneto³ pubblicati tra 1988 e 1994; sono state inoltre prese in considerazione monografie, atti di convegni nazionali e internazionali, cataloghi di mostre recenti, relazioni e schede; i testi consultati sono elencati nella Bibliografia finale, mentre i riferimenti bibliografici specifici sono riportati, all'interno dei vari capitoli, nelle note a piè di pagina, oppure nella voce "Bibliografia" delle schede di sito.

Presso l'archivio della Soprintendenza Archeologia, Belle Arti e Paesaggio per l'area metropolitana di Venezia e le province di Belluno, Padova e Treviso (sede di Padova), si è effettuato lo spoglio dei diversi documenti (cartacei e digitali), comprendenti relazioni e cartografie di posizionamento dei siti, al fine di integrare quanto raccolto dalla bibliografia storica con le notizie più recenti e inedite. Per ottenere una ricostruzione esaustiva e dettagliata del popolamento antico nell'area interessata dal progetto, l'ambito della ricerca bibliografica e d'archivio è stato ampliato, su entrambi i lati, fino a circa 4 km di distanza dal tracciato; la distanza tra sito archeologico identificato e il tracciato in progetto è comunque stata considerata discriminante fondamentale nell'assegnazione del rischio archeologico.

I risultati della ricerca sono riportati, sinteticamente, nelle schede di sito, articolate in tre parti principali:

- **Anagrafica:** vi sono riportati l'identificativo numerico del sito, corrispondente al posizionamento dello stesso sulla cartografia allegata, e la localizzazione topografica (Comune e Località);
- **Archeologica:** contiene la classificazione tipologica del sito, l'anno e la modalità di rinvenimento, una sintetica descrizione dello stesso e l'indicazione cronologica relativa;
- **Bibliografica:** vi sono riportate le indicazioni bibliografiche e le fonti archivistiche relative.

I siti descritti nelle schede sono posizionati, con il corrispondente numero e colore diverso a seconda della loro cronologia, nella Carta delle presenze archeologiche, comprendente una parte generale in scala 1:50000 e una serie di tavolette di dettaglio, in scala 1:10000.

³ Citata nelle schede di sito con l'abbreviazione CAV

0	30/11/2017	Gloria Capelli	Gloria Capelli
Rev.	Data emissione	Emissione	Revisione

	GEA s.r.l. <i>Ricerca e documentazione archeologica</i>		Sede: Via Roma, 48 29121 PIACENZA (PC) Uffici: Strada L. C. Farini, 9 43121 PARMA (PR) tel. 0521.237794 fax 0521.1852764 www.geaarcheologia.it geaparma@geaarcheologia.it	OGGETTO: Metanodotto Rif. Met. Pieve di Soligo-San Polo di Piave-Salgareda. 1^ Tratto da A.I. n. 915 di San Polo a Salgareda - 2^ Tratto da A.I. n. 915 di San Polo a Pieve di Soligo DN 300 (12") – DP 75 bar. Rifacimenti e Ricollegamenti correlati Verifica preventiva dell'interesse archeologico FOGLIO: Pagina 7 di 161
Soprintendenza Archeologia, Belle Arti e Paesaggio per l'area metropolitana di Venezia e le province di Belluno, Padova e Treviso				

Infine, il grado di rischio archeologico connesso alla realizzazione delle opere in progetto è evidenziato nella planimetria conclusiva, denominata Carta del rischio archeologico.

2.2 Inquadramento geomorfologico⁴

Caratterizzato da una notevole varietà di ambienti, il Veneto dispone oltre che di estese aree pianeggianti, di comparti collinari, prealpini ed alpini più o meno interessati, a seconda dei periodi, da frequentazioni di carattere diversificato.

Il tratto oggetto di questa indagine si trova nella parte settentrionale della regione, in un settore orientato approssimativamente sud/est-nord/ovest che si estende dalla bassa pianura (Salgareda) ai piedi delle colline (Pieve di Soligo), tra i corsi del Piave (a ovest) e del Monticano (a est). La zona in cui si snoda il metanodotto si sviluppa per un limitato tratto nel fondovalle del torrente Crevada e per gran parte nella pianura alluvionale.

Nelle tre fasce che compongono la pianura (alta, media e bassa) i depositi sono costituiti prevalentemente da ghiaie e sabbie in quella alta e dall'alternarsi delle associazioni sabbie-ghiaie e limi argille nei depositi di quella definita "media". La delimitazione tra alta e media pianura è segnata dalla linea delle risorgive, corrispondente alla linea di cambiamento nella natura dei depositi: in questa porzione, i sedimenti impermeabili determinano la risalita in superficie delle acque sotterranee.

La bassa pianura infine è formata dai sedimenti più fini (limi e argille), nonché caratterizzata da abbondanza di acque superficiali e dalla presenza di alvei fluviali pensili, originati da corsi d'acqua che hanno spesso causato esondazioni anche di ampia portata.

Al tempo stesso però tali corsi, grazie alla portata costante e alla corrente non impetuosa, hanno consentito la navigazione anche controcorrente, dando origine a un'importante rete di comunicazioni e venendo a costituire, in quasi tutte le epoche, un fondamentale elemento di catalizzazione, dalla fascia alpina sino al litorale⁵, per il popolamento del territorio. Tracce di vecchi alvei del Piave sono probabilmente riconoscibili nella zona di Oderzo; a tale corso d'acqua è

⁴ Cfr. anche l'elaborato LSC-200 *Relazione Geologica* allegato.

⁵ BONDESAN, FOZZATI, FURLANETTO 2013, p. 6.

0	30/11/2017	Gloria Capelli	Gloria Capelli
Rev.	Data emissione	Emissione	Revisione

 <p>GEA s.r.l. Ricerca e documentazione archeologica</p> 	<p>Sede: Via Roma, 48 29121 PIACENZA (PC) Uffici: Strada L. C. Farini, 9 43121 PARMA (PR)</p> <p>tel. 0521.237794 fax 0521.1852764 www.geaarcheologia.it geaparma@gearcheologia.it</p>	<p>OGGETTO: Metanodotto Rif. Met. Pieve di Soligo-San Polo di Piave-Salgareda. 1^ Tratto da A.I. n. 915 di San Polo a Salgareda - 2^ Tratto da A.I. n. 915 di San Polo a Pieve di Soligo DN 300 (12'') – DP 75 bar. Rifacimenti e Ricollegamenti correlati Verifica preventiva dell'interesse archeologico</p>
<p>Soprintendenza Archeologia, Belle Arti e Paesaggio per l'area metropolitana di Venezia e le province di Belluno, Padova e Treviso</p>		<p>FOGLIO: Pagina 8 di 161</p>

ricollegata per esempio una delle due direttrici fluviali che lambiva la parte sud-occidentale della città, forse risistemata in età romana con il convogliamento, all'interno di tale canale, delle acque del Lia.

2.3 Inquadramento storico-archeologico

Le più antiche tracce di presenze umane in Veneto sono distribuite in un lungo arco cronologico che va da 500.000 a 150.000 anni fa; ritrovamenti databili al Paleolitico inferiore sono noti nella zona dei Lessini occidentali fino a quote intorno ai 1000 m, mentre nel Paleolitico medio la presenza dell'uomo di Neanderthal è ben documentata ancora nei Lessini ma anche nei colli Berici, Euganei e nelle Prealpi. La grotta di Fumane frequentata per un lunghissimo arco di tempo (dal Paleolitico medio al recente) da gruppi neandertaliani, poi di *sapiens* è uno dei più importanti siti paleolitici italiani, mentre altri siti importanti (quale per esempio il riparo Tagliente) sono noti nei Lessini e nei colli Berici⁶; strumenti databili al Paleolitico medio sono esposti al Museo di Conegliano come provenienti dal territorio di Susegana⁷.

Con la fine della glaciazione e il successivo riscaldamento, molto più frequenti si fanno le presenze di cacciatori nelle alte quote; nel corso del Mesolitico, lo sfruttamento delle risorse territoriali prevedeva spostamenti dai siti vallivi, occupati in periodo invernale, a sedi montane in uso nel periodo estivo.

A partire dal VI millennio a.C. il Veneto è interessato dalle prime forme di neolitizzazione; gruppi umani con cultura ricollegabile a quella di Fiorano sono attestati nel Veronese, Vicentino (lago di Fimon e Costabissara), Padovano e nell'area dei Lessini, una delle principali aree di rifornimento di selce per l'intero Neolitico. Nel V millennio l'Italia settentrionale è unificata dalla koinè apportata dalla Cultura dei vasi a bocca quadrata, cui appartiene anche il sito di località Ferrera di Conegliano (**scheda n.17**). Abbastanza numerose le testimonianze neolitiche dal territorio indagato (**schede nn.5 e 8** e, più dubitativamente **7,21,52**), anche se non sempre è possibile (con l'eccezione di

⁶ BROGLIO, TINÈ, BIANCHIN CITTON 2013, pp.17-19.

⁷ BONETTO 2009, p.416

0	30/11/2017	Gloria Capelli	Gloria Capelli
Rev.	Data emissione	Emissione	Revisione

	GEA s.r.l. <i>Ricerca e documentazione archeologica</i>		Sede: Via Roma, 48 29121 PIACENZA (PC) Uffici: Strada L. C. Farini, 9 43121 PARMA (PR)	OGGETTO: Metanodotto Rif. Met. Pieve di Soligo-San Polo di Piave-Salgareda. 1^ Tratto da A.I. n. 915 di San Polo a Salgareda - 2^ Tratto da A.I. n. 915 di San Polo a Pieve di Soligo DN 300 (12") - DP 75 bar. Rifacimenti e Ricollegamenti correlati Verifica preventiva dell'interesse archeologico
Soprintendenza Archeologia, Belle Arti e Paesaggio per l'area metropolitana di Venezia e le province di Belluno, Padova e Treviso			tel. 0521.237794 fax 0521.1852764 www.geaarcheologia.it geaparma@geaarcheologia.it	FOGLIO: Pagina 9 di 161

quella di Ferrera sopracitata) un inquadramento culturale e cronologico più dettagliato all'interno di questa grande fase.

Più lacunosa, per tutta la regione, è la documentazione relativa all'età del Rame (**schede nn.2 e 5**) a proposito della quale si può notare la persistenza di alcuni siti già occupati nel Neolitico e il distribuirsi nei comparti prealpini del vicentino e del veronese di contesti funerari in grotte, ripari sottoroccia, su versanti⁸. A Sovizzo (nel vicentino) si trova uno dei siti più importanti per questa fase, costituito da un complesso sacrale-funerario di tipo megalitico, con tombe a tumulo e grandi lastre calcaree, datato alla seconda metà del IV millennio a.C..

Con l'età del Bronzo si assiste al repentino affermarsi, nella fase iniziale, di numerosi insediamenti su palafitta, dislocati in corrispondenza di zone umide, preferibilmente sponde di laghi. Il progredire delle tecniche agricole e di allevamento, l'*optimum* climatico che si va avviando in questo periodo determinano una crescita demografica e il conseguente espandersi dei gruppi umani su una più vasta area, fino a interessare l'intera pianura padana; nel corso del tempo, in Veneto le zone basse o perilacuali vengono abbandonate a favore di terrazzi o dossi o zone comunque elevate. Caratteristica della fase media dell'età del Bronzo è la netta diversificazione che si delinea tra la parte meridionale (bassa veronese e rodigina) e gli altri comparti del Veneto.

Dal XIII sec. a.C. l'incremento demografico determina l'estendersi dell'occupazione fino alle aree collinari e montane: inoltre si delinea una maggiore gerarchizzazione dei siti e, sempre nella bassa veronese, la formazione di un caratteristico sistema territoriale noto tra gli studiosi come sistema geo-politico delle Valli Grandi veronesi. A quest'epoca si data la prima intensa frequentazione dell'area in cui sorgerà poi la città di Treviso, posizionata in corrispondenza di tre dossi, nei pressi della linea delle risorgive, poco distanti dalle sorgenti del Sile e nel punto in cui vi confluiva il Botteniga. Nell'area oggetto di questa indagine, testimonianze databili all'età del Bronzo (dalla fase media a quella finale) provengono da Conegliano (**schede nn.9,10,11,18,19**), Susegana (**schede nn.15,16**) e Salgareda (**scheda n.57**). Alcune spade sono poi state rinvenute nel tratto di Piave compreso nel comune di Salgareda (**scheda n.47**); appartenenti a tipi diversi, sono tutte

⁸ BROGLIO, TINÈ, BIANCHIN CITTON 2013, pp. 22-24.

0	30/11/2017	Gloria Capelli	Gloria Capelli
Rev.	Data emissione	Emissione	Revisione

 <p>GEA s.r.l. Ricerca e documentazione archeologica</p> 	<p>Sede: Via Roma, 48 29121 PIACENZA (PC) Uffici: Strada L. C. Farini, 9 43121 PARMA (PR)</p> <p>tel. 0521.237794 fax 0521.1852764 www.geaarcheologia.it geaparma@geaarcheologia.it</p>	<p>OGGETTO: Metanodotto Rif. Met. Pieve di Soligo-San Polo di Piave-Salgareda. 1^ Tratto da A.I. n. 915 di San Polo a Salgareda - 2^ Tratto da A.I. n. 915 di San Polo a Pieve di Soligo DN 300 (12") - DP 75 bar. Rifacimenti e Ricollegamenti correlati Verifica preventiva dell'interesse archeologico</p>
<p>Soprintendenza Archeologia, Belle Arti e Paesaggio per l'area metropolitana di Venezia e le province di Belluno, Padova e Treviso</p>		<p>FOGLIO: Pagina 10 di 161</p>

esempi di una pratica rituale, molto diffusa nel pieno II millennio a.C., che prevedeva la deposizione di armi (spade principalmente) nei fiumi⁹.

Nella prima metà del XII sec.a.C. una grave crisi, determinata da fattori ambientali, politici, produttivi e organizzativi determina il collasso della cultura terramaricola con la pressoché totale scomparsa dei siti emiliani e una notevole riduzione del popolamento anche dell'area veneta¹⁰.

Durante il Bronzo finale, i diversi comparti del Veneto rivelano vicende diversificate: nell'area del delta del Po caratterizzata da un'elevata densità insediativa, il centro di Frattesina, sorto nel XIII sec. a.C. e all'apice della sua potenza nel XII sec. a.C., diviene il principale centro produttivo e di smercio di ambre, vetro, avori, corno, bronzo, nel polo euganeo si definiscono le condizioni per l'ascesa di Este, mentre nel vicentino sopravvivono quasi esclusivamente i siti di testata rivolti verso la pianura e quelli posti a controllo delle vie fluviali anche minori.

Con la riorganizzazione del popolamento che si verifica tra la fine dell'età del Bronzo e gli inizi dell'età del Ferro, si nota una selettività delle aree da destinare all'insediamento, con una preferenza per quelle collocate in luoghi funzionali ad attività di allevamento o artigianali, nonché (in entrambi i casi) agli scambi. Si consolidano dunque strategie di controllo di percorsi commerciali e delle zone deltizie e lagunari, mentre le parti di territorio che non rispondono a queste esigenze sembrano restare pressoché spopolate. Le sedi impiantate ex-novo o già poste lungo percorsi consolidati e ampiamente frequentati (preferibilmente vie d'acqua verso la media pianura e l'area costiera) e con disponibilità di falde acquifere e di drenaggio naturale, avranno dunque una più lunga durata insediativa; seppure contigue ai corsi d'acqua, esse sono posizionate per esempio su conoidi dell'alta e media pianura, in posizione dunque sufficientemente elevata da ridurre il rischio in caso di esondazioni. L'organizzazione sistematica, insediativa e produttiva, di queste diverse sedi, le caratteristiche dei centri urbani dimostrano l'esistenza di forme di potere in mano a élites, che probabilmente dispongono di terre, bestiame e controllano i traffici di materie prime e beni di pregio¹¹. Al concludersi dell'età del Bronzo, si delinea il nuovo polo insediativo dell'area Montagnana/Este e all'estrema età del Bronzo si data anche l'origine di Oderzo,

⁹ Esposta nelle Raccolte archeologiche dei Musei Civici di Treviso. Museo di Santa Caterina. BONETTO 2009, p.411.

¹⁰ LEONARDI, CUPITÒ 2013, pp. 30-33.

¹¹ BIETTI SESTIERI, DE MIN 2013.

0	30/11/2017	Gloria Capelli	Gloria Capelli
Rev.	Data emissione	Emissione	Revisione

	GEA s.r.l. <i>Ricerca e documentazione archeologica</i>		Sede: Via Roma, 48 29121 PIACENZA (PC) Uffici: Strada L. C. Farini, 9 43121 PARMA (PR)	OGGETTO: Metanodotto Rif. Met. Pieve di Soligo-San Polo di Piave-Salgareda. 1^ Tratto da A.I. n. 915 di San Polo a Salgareda - 2^ Tratto da A.I. n. 915 di San Polo a Pieve di Soligo DN 300 (12") - DP 75 bar. Rifacimenti e Ricollegamenti correlati Verifica preventiva dell'interesse archeologico
Soprintendenza Archeologia, Belle Arti e Paesaggio per l'area metropolitana di Venezia e le province di Belluno, Padova e Treviso			tel. 0521.237794 fax 0521.1852764 www.geaarcheologia.it geaparma@geaarcheologia.it	FOGLIO: Pagina 11 di 161

impiantata nel X sec.a.C., su un dosso in corrispondenza dell'ansa del Monticano; la città si trova a metà strada tra laguna e mare, su un affluente del Monticano, più navigabile, e che consente una penetrazione maggiore. La presenza, tra i materiali che ha restituito, di elementi sia di ambito friulano/istriano, sia di area vicentina/patavina, rivela l'attenzione posta nella scelta del luogo. La città, nel cui impianto si riscontra una costante associazione tra dimore ricche e aree produttive, viene ampliata nel IX e VIII sec.a.C. fino a raggiungere i 20-30 ettari di estensione e un'organizzazione già regolare dell'impianto urbanistico.

Nel VII sec.a.C. Este e Padova avviano una nuova fase espansiva intensificata, nei successivi VI e V, con la fondazione di *Altinum* e di numerosi insediamenti minori; a Treviso lo sviluppo in senso urbano pare invece interrompersi e dopo una nuova contrazione dell'area insediativa (tra VIII e VII sec.a.C.) la ripresa demografica inizia nel V sec.a.C., per poi continuare nel IV e nel III sec. a.C.. Tra V e II secolo a.C., lo sviluppo economico-insediativo interessa soprattutto l'area meridionale del Veneto, più direttamente toccata dall'espansione etrusca a Nord del Po.

Sempre nel corso dell'età del Ferro, si affermano diversi nuclei urbani intermedi, distribuiti prevalentemente lungo la fascia delle risorgive, alcuni centrali nei rispettivi agri, intersecati a distanze quasi modulari da vie di terra. Lo spingersi del popolamento verso le aree pedemontane e montane è legato ad esigenze di approvvigionamento di determinati materiali, quali legname e, soprattutto, metalli, da tempo provenienti dai giacimenti trentini; le testimonianze dall'area collinare ed alpina (la cui importanza doveva essere notevole per entrambi i settori citati) non risultano però, almeno ad oggi, particolarmente numerose.

Nel VI sec.a.C., in cui si hanno forme di religiosità/sacralizzazione con la costruzione di piattaforme, muri isolati, pozzi ed ex-voto, prosegue l'ampliamento di Oderzo, soprattutto verso Nord (come dimostrano i ritrovamenti della lottizzazione S.Martino e via delle Grazie¹²) con l'impianto di una "città nuova" incentrata più sul Piave che sul Monticano, di orientamento diverso rispetto alla città precedente, e che al IV sec. pare raggiungere i 50 ettari di superficie. Contemporanea all'espansione è probabilmente l'origine della necropoli occidentale (località S.Martino-Mutera di Colfrancui, mentre le sepolture più antiche (VII sec.a.C.) sono documentate

¹² DAL BO 2012/2013, p.6

0	30/11/2017	Gloria Capelli	Gloria Capelli
Rev.	Data emissione	Emissione	Revisione

 GEA s.r.l. <i>Ricerca e documentazione archeologica</i> 	Sede: Via Roma, 48 29121 PIACENZA (PC) Uffici: Strada L. C. Farini, 9 43121 PARMA (PR) tel. 0521.237794 fax 0521.1852764 www.geaarcheologia.it geaparma@geaarcheologia.it	OGGETTO: Metanodotto Rif. Met. Pieve di Soligo-San Polo di Piave-Salgareda. 1^ Tratto da A.I. n. 915 di San Polo a Salgareda - 2^ Tratto da A.I. n. 915 di San Polo a Pieve di Soligo DN 300 (12") - DP 75 bar. Rifacimenti e Ricollegamenti correlati Verifica preventiva dell'interesse archeologico
Soprintendenza Archeologia, Belle Arti e Paesaggio per l'area metropolitana di Venezia e le province di Belluno, Padova e Treviso		FOGLIO: Pagina 12 di 161

nella necropoli meridionale, presso via Garibaldi. ufficiale dello spazio urbano di Oderzo, con Gli atti di sacralizzazione, a definizione dello spazio "ufficiale" di Oderzo, sono documentato da alcuni cippi con iscrizione¹³ rinvenuti (e dunque collocati) lungo una stessa linea e da oggetti in bronzo, tipici di contesti votivi¹⁴.

Il rito funebre di quest'epoca prevede infine la deposizione dei resti della cremazione in contenitori, realizzati in materiale deperibile o meno; nelle necropoli pertinenti ai centri più importanti (quali per esempio Este, Padova) sono documentati tumuli anche estesi (con diametro da 9 a 20 metri di diametro), ma tumuli sono ugualmente attestati in sepolcreti pertinenti ad abitati minori, mentre alcuni corredi, particolarmente ricchi, rivelano i crescenti rapporti tra élites venete e aristocrazie etrusco-italiche.

L'espansione celtica in Italia, iniziata già nel V sec.a.C., non comporta effetti significativi per il Veneto; unico settore interessato pare quello veronese dove, agli inizi del IV sec. a.C., si espandono i Cenomani, provenienti dalla limitrofa zona bresciana.

Dal III sec.a.C. si intensificano invece (probabilmente in funzione anticeltica) i rapporti tra Veneti e Roma, con l'instaurarsi di una sorta di protettorato di quest'ultima sull'intero mondo veneto. La ricettività della cultura veneta, frutto della sua posizione geografica e dei conseguenti molteplici contatti, fa sì che la romanizzazione avvenga in modo non traumatico; le comunità venete acquisiscono inizialmente lo status di *civitates foederatae* a Roma, per poi essere elevate al rango di *municipii civium romanorum* in età cesariana, status che, tuttavia, non consente di evitare una condizione di sostanziale subalternità nei confronti del potente alleato¹⁵.

Per consolidare e mantenere il controllo delle zone conquistate, i Romani contano particolarmente sull'organizzazione della rete stradale; tramite questa sono garantite la penetrazione economica, i trasferimenti militari, le trasformazioni culturali e sociali. Molte strade del Veneto non nascono ex-novo, ma ricalcano, con la messa in opera di nuovi sistemi ingegneristici capaci di garantire loro solidità e durata, percorsi più antichi: a solo titolo di esempio si possono ricordare la "via di Lepido" (174 a.C.), la via Postumia da Genova ad Aquileia (148 a.C.), la via Annia (151 o 131 a.C.)

¹³ Si tratta della sigla *te-* in venetico, forse ricollegabile a *teuta* = comunità (DAL BO 2012/2013, p.7)

¹⁴ BONETTO 2009, p.213

¹⁵ BONETTO 2009, p.30; VERONESE 2013, p.446.

0	30/11/2017	Gloria Capelli	Gloria Capelli
Rev.	Data emissione	Emissione	Revisione

	GEA s.r.l. <i>Ricerca e documentazione archeologica</i>		Sede: Via Roma, 48 29121 PIACENZA (PC) Uffici: Strada L. C. Farini, 9 43121 PARMA (PR)	OGGETTO: Metanodotto Rif. Met. Pieve di Soligo-San Polo di Piave-Salgareda. 1^ Tratto da A.I. n. 915 di San Polo a Salgareda - 2^ Tratto da A.I. n. 915 di San Polo a Pieve di Soligo DN 300 (12") - DP 75 bar. Rifacimenti e Ricollegamenti correlati Verifica preventiva dell'interesse archeologico
Soprintendenza Archeologia, Belle Arti e Paesaggio per l'area metropolitana di Venezia e le province di Belluno, Padova e Treviso			tel. 0521.237794 fax 0521.1852764 www.geaarcheologia.it geaparma@geaarcheologia.it	FOGLIO: Pagina 13 di 161

da Adria (o da Bologna) ad Altino (o Aquileia), unica di queste tre il cui tracciato non è oggi identificabile con assoluta certezza. Altre strade (via Claudia Augusta, via del Norico...) conducevano poi verso i valichi alpini e oltralpe; per la via Claudia Augusta, tracciata da Druso e consolidata da Claudio poco prima della metà del I sec.d.C., complessa è la definizione del tracciato poiché due miliari celebrativi (rinvenuti a Rablà e a Cesiomaggiore) indicano due luoghi diversi, il Po e Altino, per l'inizio del tracciato. Un'ipotesi prevede dunque due partenze (il Po e Altino) e due percorsi distinti con ricongiungimento a Trento¹⁶, un'altra (che ritiene il Po semplicemente citato per la sua importanza per i traffici) considera solo Altino; sicura appare invece, la destinazione finale al Danubio. Alle strade principali, qui come altrove, si aggiungeva poi una rete viaria minore, destinata ai commerci su scala più ridotta e forse ad accompagnare, già da epoca protostorica, gli spostamenti stagionali del bestiame; una costante nell'economia del territorio veneto appare infatti la vocazione allevatoria, favorita probabilmente dall'articolazione geografica del territorio e, di conseguenza, dalla disponibilità di risorse diversificate.

Altra componente fondamentale per la gestione dei nuovi territori da parte dei romani, è la centuriazione, ossia la suddivisione delle campagne, in maglie regolari, da assegnare per l'uso agricolo. In diverse regioni è strettamente legata alla colonizzazione effettuata mediante fondazioni urbane, ma in Veneto si configura più come sistemazione di un territorio già antropizzato (per la distribuzione soprattutto ai militari), avvenuto senza radicali stravolgimenti dell'organizzazione preesistente. A differenza di quanto avvenuto in altre zone, per la maggior parte dei centri veneti non si ha infatti una fondazione coloniale, ma il perdurare dei centri già attestati, con il successivo avvio, dalla metà circa del I sec.a.C., di piani di riassetto urbanistico e architettonico che trasformeranno i centri stessi, insediati da diversi secoli, in città romane a tutti gli effetti¹⁷.

Insieme all'Emilia, il Veneto è una delle regioni che conserva le più estese e meglio riconoscibili porzioni di centuriazione, in particolare nella zone di Asolo e Padova. Il preciso inquadramento cronologico delle divisioni agrarie è tuttavia ancora oggetto di dibattito: in assenza di altri elementi

¹⁶ PESAVENTO MATTIOLI S. 1998; BONETTO 2009, pp.293-294.

¹⁷ VERONESE 2013.

0	30/11/2017	Gloria Capelli	Gloria Capelli
Rev.	Data emissione	Emissione	Revisione

 <p>GEA s.r.l. Ricerca e documentazione archeologica</p> 	<p>Sede: Via Roma, 48 29121 PIACENZA (PC) Uffici: Strada L. C. Farini, 9 43121 PARMA (PR)</p> <p>tel. 0521.237794 fax 0521.1852764 www.geaarcheologia.it geaparma@geaarcheologia.it</p>	<p>OGGETTO: Metanodotto Rif. Met. Pieve di Soligo-San Polo di Piave-Salgareda. 1^ Tratto da A.I. n. 915 di San Polo a Salgareda - 2^ Tratto da A.I. n. 915 di San Polo a Pieve di Soligo DN 300 (12") - DP 75 bar. Rifacimenti e Ricollegamenti correlati Verifica preventiva dell'interesse archeologico</p>
<p>Soprintendenza Archeologia, Belle Arti e Paesaggio per l'area metropolitana di Venezia e le province di Belluno, Padova e Treviso</p>		<p>FOGLIO: Pagina 14 di 161</p>

si tende a collocare la maggior parte degli interventi tra prima e seconda metà del I sec.a.C., ma poiché diversi cippi gromatici individuati sul territorio sembrano databili ad epoca neroniana o successiva, bisogna ipotizzare che la parcellizzazione sia più tarda di quanto inizialmente proposto, oppure che nel tempo si siano effettuate operazioni di ridefinizione confinaria. Le operazioni comportano, oltre alla suddivisione, la sistematica bonifica idraulica dei territori interessati e l'allestimento di una rete viaria minore che, oltre a delimitare (insieme a canali di bonifica e filari di alberi) le centurie, consente i diversi collegamenti¹⁸; delle porzioni che ne derivano, parte sono assegnate come coltivabili a singoli proprietari, altre sono mantenute a bosco da destinare allo sfruttamento comune.

Confinanti con la centuriazione orientale di Padova erano quella di Asolo a Nord (altrettanto straordinariamente conservata), impostata sul rettilineo della Postumia e quella di *Altinum* invece a Est, con *limites* di così modesta conservazione¹⁹. Nel territorio di Oderzo, Cesare avrebbe aggiunto 300 centurie; la dichiarazione delle fonti storiche (per cui mancano tuttavia conferme di tipo archeologico) darebbe dunque indiretta notizia dell'esistenza di una centuriazione precedente, forse realizzata nei primi decenni del secolo, in occasione della concessione dei diritti latini. Nell'alta pianura tra Oderzo e Conegliano esistono effettivamente linee parallele e perpendicolari (N34°E), che sembrano costituire un modulo di 20x20 *actus*, con possibile decumano massimo in una traccia compresa tra Camino (località presso Oderzo) e Conegliano; a questa si sovrappone parzialmente un'altra centuriazione, con orientamento diverso (N33°O), nota come "cenedese", con uguale modulo e considerata esito di una riprogrammazione di età augustea. Più chiara appare la situazione a Sud di Oderzo, nella porzione compresa tra via Postumia (a Nord), via Annia (a Sud), Piave (a Ovest) e Livenza (a Est); anche in questo caso il modulo è di 20x20 *actus* (seppure con qualche presenza di spostamenti a 21) e il canale Grassaga potrebbe essere un importante decumano²⁰.

Il popolamento delle campagne (**schede nn. 34,44,46,51,52,55,56**) è dunque strettamente connesso alla ripartizione centuriale, sostanzialmente continuo e senza spazi vuoti. Seguiva inoltre

¹⁸ BONETTO 2009, pp.303-305.

¹⁹ BONETTO 2009, pp.312-313.

²⁰ BONETTO 2009, p.314.

0	30/11/2017	Gloria Capelli	Gloria Capelli
Rev.	Data emissione	Emissione	Revisione

	GEA s.r.l. <i>Ricerca e documentazione archeologica</i>		Sede: Via Roma, 48 29121 PIACENZA (PC) Uffici: Strada L. C. Farini, 9 43121 PARMA (PR)	OGGETTO: Metanodotto Rif. Met. Pieve di Soligo-San Polo di Piave-Salgareda. 1^ Tratto da A.I. n. 915 di San Polo a Salgareda - 2^ Tratto da A.I. n. 915 di San Polo a Pieve di Soligo DN 300 (12'') – DP 75 bar. Rifacimenti e Ricollegamenti correlati Verifica preventiva dell'interesse archeologico
Soprintendenza Archeologia, Belle Arti e Paesaggio per l'area metropolitana di Venezia e le province di Belluno, Padova e Treviso			tel. 0521.237794 fax 0521.1852764 www.geaarcheologia.it gearparma@geaarcheologia.it	FOGLIO: Pagina 15 di 161

alcuni criteri geomorfologici costanti: nelle zone alpine e prealpine era privilegiato il fondovalle, alle prime pendici collinari la mezzacosta, in pianura la sommità dei dossi, così da poter sfruttare, in quest'ultimo caso, anche la prossimità dei corsi d'acqua (vie di comunicazione) riducendo al tempo stesso il margine di rischio. All'interno delle centurie erano distribuite, in numero variabile a seconda dell'estensione delle terre assegnate e al trasformarsi nel tempo della proprietà agricola, le piccole fattorie, le *villae rusticae* fino alle grandi *villae urbanae rusticae*. Le prime, destinate a entità familiari con economia di sussistenza, avevano poche centinaia di mq di estensione e struttura molto semplice, solitamente rettangolare, mentre le altre due tipologie presentano superfici variabili da poco meno di 1000 a oltre 3000 mq, e planimetria via via più complessa, spesso con perimetrazione murale, una corte centrale, eventuale struttura a U, associazione di parte produttiva e parte residenziale (nell'ultimo caso) caratterizzata anche da elementi di lusso, quali pavimentazioni a mosaico, sistemi di riscaldamento. Tali strutture hanno un'importante funzione economico produttiva, diversificata a seconda della zona in cui sono collocate e che spazia dalla coltivazione della vite, all'allevamento, alle risorse marine o alle lavorazioni artigianali; nella loro realizzazione si tiene inoltre conto dell'orientamento più funzionale (per esempio sfruttando l'esposizione al sole), delle materie prime più facilmente reperibili in loco, della dislocazione lungo percorsi importanti...

L'occupazione del territorio era poi basata sulla presenza anche di piccoli nuclei di *vici* (agglomerati minori) e *pagi* (centri amministrativi).

Testimonianze archeologiche della presenza sul territorio sono le strade, le infrastrutture: avanzi di una strada romana sarebbero state individuate nel centro di Ormelle (**scheda n.36**), nel comune di Susegana sono segnalati i resti di due ponti (**schede nn.6 e 19**) pure attribuiti ad epoca romana, mentre altri rinvenimenti più ipoteticamente ricollegati sempre a un ponte sono segnalati nel territorio di Chiarano (**scheda n.49**), nel territorio di San Polo di Piave resti di condutture idriche (**schede nn.33 e 57**).

Centro principale, nella zona interessata da questa ricerca, è sicuramente Oderzo (Opitergium), lambita dalla via Postumia, e sede delle prime costruzioni monumentali romane tra la fine del II e gli inizi del I sec.a.C., quindi poco dopo la realizzazione della via consolare. La città romana

0	30/11/2017	Gloria Capelli	Gloria Capelli
Rev.	Data emissione	Emissione	Revisione

	GEA s.r.l. <i>Ricerca e documentazione archeologica</i>		Sede: Via Roma, 48 29121 PIACENZA (PC) Uffici: Strada L. C. Farini, 9 43121 PARMA (PR)	OGGETTO: Metanodotto Rif. Met. Pieve di Soligo-San Polo di Piave-Salgareda. 1^ Tratto da A.I. n. 915 di San Polo a Salgareda - 2^ Tratto da A.I. n. 915 di San Polo a Pieve di Soligo DN 300 (12") - DP 75 bar. Rifacimenti e Ricollegamenti correlati Verifica preventiva dell'interesse archeologico
Soprintendenza Archeologia, Belle Arti e Paesaggio per l'area metropolitana di Venezia e le province di Belluno, Padova e Treviso			tel. 0521.237794 fax 0521.1852764 www.geaarcheologia.it geaparma@geaarcheologia.it	FOGLIO: Pagina 16 di 161

mantiene un assetto urbanistico differenziato in due settori, come delineatosi con l'espansione dell'età del Ferro; al suo interno sono stati identificati resti di *domus* (via Mazzini, ex foro boario, via dei Mosaici, via Roma, via Dalmazia, via S.Giuseppe/via S.Martino), un tempio periptero, un *horreum*, strade glareate. Intorno alla città sono state individuate diverse aree funerarie, in associazione con assi viari; bonifiche su anfore sono attestate, nella zona della necropoli, lungo la via *glareata* di collegamento con la Postumia (zona v.Garibaldi).

Lungo le strade suburbane e i limiti minori della centuriazione (in questo caso in piccoli nuclei sparsi) sono organizzate le necropoli di pertinenza del popolamento rurale; di questo tipo sono buona parte dei rinvenimenti segnalati nel territorio qui esaminato (schede nn.**22,23,31,38,45**) a cui si aggiunge un tesoretto di oltre 600 monete di bronzo di età imperiale da Caminada (**scheda n.32**).

La situazione insediativa cambia con la crisi dell'impero romano; nel territorio, i principali cambiamenti si riscontrano in pianura, mentre maggiore continuità (fino a IV-V secolo) si riscontra in montagna. Dal punto di vista tipologico, sembrano più facilmente abbandonate le strutture minori, mentre maggior tenuta paiono avere le *villae*, che però, nel corso di V e VI sec.d.C., sono spesso trasformate in gruppi di capanne (con l'abbondante uso di strutture lignee) o in aree di necropoli.

Alla caduta dell'impero romano e dopo la vittoria riportata, proprio in Veneto, dall'esercito di Teodorico su Odoacre (fine V sec.d.C.), buona parte della penisola rientra sotto il governo dei Goti; in questa fase, Treviso sembra aumentare la sua importanza soprattutto come *horreum*, ossia sede di granaio o magazzino pubblico, e per la presenza di una guarnigione di cui è a capo lo stesso re Totila.

Il dominio dei Goti sopravvive fino all'arrivo dei Longobardi in Italia. Nel 568 d.C., sotto la guida di Alboino, essi entrano in Italia dai valichi orientali e, scendendo probabilmente lungo la Postumia, conquistano in successione diverse città del Veneto tra cui scelgono, come loro sedi principali, i centri posti lungo consolidate direttrici di traffico, quelli allo sbocco delle valli, senza tralasciare le zone più pianeggianti, funzionali alla coltivazione e al pascolo; vengono invece inizialmente evitati i centri militarmente più difficili, tra cui Oderzo, Altino, Concordia, Padova, Monselice.

0	30/11/2017	Gloria Capelli	Gloria Capelli
Rev.	Data emissione	Emissione	Revisione

	GEA s.r.l. <i>Ricerca e documentazione archeologica</i>		Sede: Via Roma, 48 29121 PIACENZA (PC) Uffici: Strada L. C. Farini, 9 43121 PARMA (PR) tel. 0521.237794 fax 0521.1852764 www.geaarcheologia.it geaparma@geaarcheologia.it	OGGETTO: Metanodotto Rif. Met. Pieve di Soligo-San Polo di Piave-Salgareda. 1^ Tratto da A.I. n. 915 di San Polo a Salgareda - 2^ Tratto da A.I. n. 915 di San Polo a Pieve di Soligo DN 300 (12") – DP 75 bar. Rifacimenti e Ricollegamenti correlati Verifica preventiva dell'interesse archeologico
Soprintendenza Archeologia, Belle Arti e Paesaggio per l'area metropolitana di Venezia e le province di Belluno, Padova e Treviso			FOGLIO: Pagina 17 di 161	

La conquista longobarda porta una profonda frattura nella regione, da allora e per molti secoli articolata in due aree, che si differenziano sempre di più: una fascia costiera legata a Bisanzio e una vasta porzione di terraferma longobarda, con ben diversi interessi. Oderzo, inizialmente incuneata tra due ducati longobardi (quello di Treviso e quello del Friuli) è vittima di una duplice distruzione, la prima nel 639, l'altra (forse dopo un periodo di riconquista bizantina?) del 667, a cui segue l'entrata nel dominio longobardo, di cui però restano testimonianze decisamente esigue²¹.

Da quest'epoca l'assetto territoriale della regione cambia definitivamente, con il crollo del sistema difensivo bizantino e il controllo completo da parte dei Longobardi del settore di territorio gravitante sulla via Postumia.

Oggi dunque, finalmente superata l'idea di una netta contrapposizione con le epoche precedenti, romana e poi gota, si tende a vedere le modalità insediative, urbane e rurali, che caratterizzano l'epoca longobarda non come segno di una fase di marcato spopolamento, abbandono e declino, ma come espressione di una ridefinizione del territorio, un riuso degli spazi, urbani e non, in funzione delle nuove esigenze che la diversa densità demografica e il diverso sistema di potere comportano²².

Tra tardo antico e alto medioevo infine diminuisce notevolmente il numero di strade, con l'abbandono soprattutto dei percorsi minori e la sopravvivenza dei tracciati principali; allo stesso modo sopravvivono le più importanti rotte fluviali, quali quelle di Po ed Adige. Dopo un lungo periodo di espansione della copertura boschiva (nelle zone più elevate) e delle zone paludose, nel X secolo inizia la ripresa con la creazione di nuovi centri (villaggi costituiti spesso da gruppi di strutture e "aziende") basati sul grande impiego di materiale ligneo, posti prevalentemente in prossimità dei corsi d'acqua in pianura, ai piedi dei pendii o sulla sommità delle alture in collina.

²¹ BONETTO 2009, pp.227-228.

²² AZZARA 2002.

0	30/11/2017	Gloria Capelli	Gloria Capelli
Rev.	Data emissione	Emissione	Revisione

 <p>GEA s.r.l. Ricerca e documentazione archeologica</p> 	<p>Sede: Via Roma, 48 29121 PIACENZA (PC) Uffici: Strada L. C. Farini, 9 43121 PARMA (PR)</p> <p>tel. 0521.237794 fax 0521.1852764 www.geaarcheologia.it geaparma@geaarcheologia.it</p>	<p>OGGETTO: Metanodotto Rif. Met. Pieve di Soligo-San Polo di Piave-Salgareda. 1^ Tratto da A.I. n. 915 di San Polo a Salgareda - 2^ Tratto da A.I. n. 915 di San Polo a Pieve di Soligo DN 300 (12") – DP 75 bar. Rifacimenti e Ricollegamenti correlati Verifica preventiva dell'interesse archeologico</p>
<p>Soprintendenza Archeologia, Belle Arti e Paesaggio per l'area metropolitana di Venezia e le province di Belluno, Padova e Treviso</p>		<p>FOGLIO: Pagina 18 di 161</p>

3. RICOGNIZIONE DI SUPERFICIE E FOTOINTERPRETAZIONE

3.1 Introduzione

“In tutte le situazioni geografiche vi è una parte più o meno grande del territorio visibile (e quindi ricognibile) nel momento in cui si svolge l'indagine. Ne consegue che alla ricognizione sfuggono certamente molti siti che si trovano in zone non visibili, frustrando così l'ambizione di ottenere la distribuzione completa dei siti. E' come se sul paesaggio antico venisse steso un mosaico irregolare di tratti più o meno opachi che possono mascherare o lasciar vedere la superficie originaria; questa copertura assume configurazioni diverse a seconda delle stagioni e dell'anno”²³.

Le condizioni della superficie, determinate dalla vegetazione presente e dai lavori agricoli, e le dinamiche geo-pedologiche, di erosione e accumulo, sono i fattori più frequentemente considerati per valutare il grado di visibilità. L'intensità e il tipo di coltura o vegetazione possono infatti condizionare enormemente la possibilità di vedere la superficie, inoltre a seconda del periodo dell'anno, la stessa superficie si può presentare in modo del tutto diverso. La ricognizione archeologica è uno strumento fondamentale, ma non esclusivo, delle indagini preventive; i dati raccolti sul campo devono essere incrociati con la documentazione bibliografica, archivistica, cartografica, con la toponomastica e, quando possibile, con i dati raccolti in campagne di scavo stratigrafico. Inoltre il metodo di ricognizione, per quanto intensivo e sistematico, può non essere sempre sufficiente per l'identificazione dei siti di determinati periodi, quali la preistoria (Neolitico) o l'altomedioevo e, più in generale, per le fasi caratterizzate da forme di antropizzazione poco incisive per tipologie strutturali e per la portata delle attività produttive.

3.2 Metodologia della ricerca di superficie

Sul terreno, nell'area interessata da un progetto e in corrispondenza dei tratti interessati dalle lavorazioni accessorie che comportano comunque manomissioni del sottosuolo, vengono solitamente eseguiti sistematici sopralluoghi e, ove possibile, ricognizioni di superficie (*survey*).

Allo stato della superficie è stata attribuita, in fase di sopralluogo, un diverso livello di visibilità (nulla, scarsa, parziale, ottima) e sono state eseguite delle immagini digitali, poi numerate

²³ CAMBI, TERRENATO 1994, p. 151

0	30/11/2017	Gloria Capelli	Gloria Capelli
Rev.	Data emissione	Emissione	Revisione

	GEA s.r.l. <i>Ricerca e documentazione archeologica</i>		Sede: Via Roma, 48 29121 PIACENZA (PC) Uffici: Strada L. C. Farini, 9 43121 PARMA (PR)	OGGETTO: Metanodotto Rif. Met. Pieve di Soligo-San Polo di Piave-Salgareda. 1^ Tratto da A.I. n. 915 di San Polo a Salgareda - 2^ Tratto da A.I. n. 915 di San Polo a Pieve di Soligo DN 300 (12") – DP 75 bar. Rifacimenti e Ricollegamenti correlati Verifica preventiva dell'interesse archeologico
Soprintendenza Archeologia, Belle Arti e Paesaggio per l'area metropolitana di Venezia e le province di Belluno, Padova e Treviso			tel. 0521.237794 fax 0521.1852764 www.geaarcheologia.it geaparma@geaarcheologia.it	FOGLIO: Pagina 19 di 161

progressivamente e posizionate in pianta (nella **Carta delle presenze archeologiche** e nelle carte di dettaglio dei singoli tratti), indicando la direzione di ripresa; dove è stato possibile sono state effettuate ricognizioni di superficie per valutare l'eventuale presenza di materiali archeologici.

3.3 Osservazioni lungo il tracciato

Nell'area interessata dal metanodotto Rif.Der.Pieve di Soligo-San Polo di Piave-Salgareda le ricognizioni sono state effettuate a partire da Pieve di Soligo (punto di arrivo del 2^ tratto, San Polo di Piave-Pieve di Soligo) per arrivare a Salgareda (punto di arrivo del 1^ tratto, San Polo di Piave-Salgareda).

Da Pieve di Soligo (TV) il tracciato previsto attraversa un'area collinare caratterizzata prevalentemente da terreni coltivati a vite e mais e secondariamente da prati e incolti. Una variante rispetto al vecchio tracciato è segnalata in prossimità di via Casale (Pieve di Soligo, TV) dove la linea, secondo progetto, attraverserebbe dei terreni coltivati a vite e un incolto a prato. A seguito di sopralluogo, l'area coinvolta dalla variante, presenta una visibilità limitata. Il tracciato attraversa zone boschive e con visibilità scarsa o nulla per la difficoltà di accesso fino a via Crevada dove la linea, secondo la planimetria, procede verso est, insistendo sugli stessi lotti attraversati dal vecchio metanodotto. Procedendo verso sud-est, in prossimità della località Borgo Mulino ovest, dove il tracciato presenta una variante a nord del letto del torrente Crevada (**S. 1** Planimetria Pieve di Soligo – San Polo / Foglio 1)²⁴ è da segnalare l'unico lotto in cui è stato possibile effettuare una raccolta di superficie. Si tratta di un piccolo terreno, recentemente piantumato a vite, dove è stata individuata la presenza di frequenti frammenti di laterizi e altro materiale edile probabilmente moderno. Questa concentrazione ha restituito anche alcuni frammenti ceramici (per lo più di pareti, e inoltre un frammento d'ansa e uno di fondo) la cui caratteristiche suggerirebbero una datazione, seppur molto ipotetica, post-medievale.

Dalla zona industriale di Conegliano il tracciato prosegue con traiettoria per lo più lineare (nord-ovest / sud-est), eccetto i tratti interessati dalle zone abitate e dalle aree industriali, sino a Salgareda (TV) dove sono da segnalare, come da progetto, due ulteriori diramazioni.

²⁴ Coordinate relative: 45°52'51.86" N; 12°14'04.44 E

0	30/11/2017	Gloria Capelli	Gloria Capelli
Rev.	Data emissione	Emissione	Revisione

	GEA s.r.l. <i>Ricerca e documentazione archeologica</i>		Sede: Via Roma, 48 29121 PIACENZA (PC) Uffici: Strada L. C. Farini, 9 43121 PARMA (PR)	OGGETTO: Metanodotto Rif. Met. Pieve di Soligo- San Polo di Piave-Salgareda. 1^ Tratto da A.I. n. 915 di San Polo a Salgareda - 2^ Tratto da A.I. n. 915 di San Polo a Pieve di Soligo DN 300 (12") – DP 75 bar. Rifacimenti e Ricollegamenti correlati Verifica preventiva dell'interesse archeologico
Soprintendenza Archeologia, Belle Arti e Paesaggio per l'area metropolitana di Venezia e le province di Belluno, Padova e Treviso			tel. 0521.237794 fax 0521.1852764 www.geaarcheologia.it geaparma@geaarcheologia.it	FOGLIO: Pagina 20 di 161

In questa seconda parte la visibilità, nella maggior parte dei casi, è stata nulla o scarsa per la presenza di incolti e coltivi (principalmente mais e soia) e soprattutto di vigneti che ricoprono la quasi totalità dei lotti presi in esame.

La ricognizione pur essendo stata effettuata in condizioni climatiche buone non ha dunque permesso di attribuire in modo affidabile il livello di rischio, data la fitta copertura vegetale delle aree interessate, spesso inaccessibili. Per questo motivo si ricorda e si sottolinea che l'assenza di dati superficiali non comporta necessariamente l'assenza di siti archeologici quanto, piuttosto, carenza di informazioni e necessità di indagini con metodi di analisi differenti.

Di seguito sono riportate le immagini scattate durante la campagna di ricognizioni di superficie effettuata²⁵ nell'area oggetto dell'intervento, al fine di incrociare i dati delle indagini bibliografiche e di archivio con quelli provenienti dall'attività di *survey*.

VISIBILITA'	CONDIZIONI DEL TERRENO
NULLA	Terreni non accessibili, urbanizzati
SCARSA	Prato stabile, sterpaglie, terreno con alta densità di coltivazione, bosco
PARZIALE	Terreno con bassa densità di coltivazione
OTTIMA	Terreno arato

²⁵ Ricognizione effettuata nel luglio 2017.

0	30/11/2017	Gloria Capelli	Gloria Capelli
Rev.	Data emissione	Emissione	Revisione



GEA s.r.l.

Ricerca e documentazione archeologica



Sede: Via Roma, 48
29121 PIACENZA (PC)
Uffici: Strada L. C. Farini, 9
43121 PARMA (PR)

tel. 0521.237794
fax 0521.1852764
www.geaarcheologia.it
geaparma@geaarcheologia.it

OGGETTO: Metanodotto Rif. Met. Pieve di Soligo-
San Polo di Piave-Salgareda. 1^ Tratto da A.I. n.
915 di San Polo a Salgareda - 2^ Tratto da A.I. n.
915 di San Polo a Pieve di Soligo DN 300 (12") -
DP 75 bar. Rifacimenti e Ricollegamenti correlati
Verifica preventiva dell'interesse archeologico

FOGLIO:

Pagina 21 di 161

Soprintendenza Archeologia, Belle Arti e Paesaggio per l'area
metropolitana di Venezia e le province di Belluno, Padova e Treviso

Foto 0001	Foto 0002
<p>Direzione: da nord Visibilità: scarsa Descrizione: centralina allaccio nuova linea metanodotto</p> 	<p>Direzione: da ovest Visibilità: scarsa Descrizione: prato stabile</p> 
Foto 0003	Foto 0004
<p>Direzione: da nord-ovest Visibilità: scarsa Descrizione: prato e vigneto</p> 	<p>Direzione: da nord Visibilità: scarsa Descrizione: prato e vigneto</p> 

0	30/11/2017	Gloria Capelli	Gloria Capelli
Rev.	Data emissione	Emissione	Revisione



GEA s.r.l.

Ricerca e documentazione archeologica



Sede: Via Roma, 48
29121 PIACENZA (PC)
Uffici: Strada L. C. Farini, 9
43121 PARMA (PR)

tel. 0521.237794
fax 0521.1852764
www.geaarcheologia.it
geaparma@geaarcheologia.it

OGGETTO: Metanodotto Rif. Met. Pieve di Soligo-
San Polo di Piave-Salgareda. 1^ Tratto da A.I. n.
915 di San Polo a Salgareda - 2^ Tratto da A.I. n.
915 di San Polo a Pieve di Soligo DN 300 (12") -
DP 75 bar. Rifacimenti e Ricollegamenti correlati
Verifica preventiva dell'interesse archeologico

FOGLIO:
Pagina 22 di 161

Soprintendenza Archeologia, Belle Arti e Paesaggio per l'area
metropolitana di Venezia e le province di Belluno, Padova e Treviso

Foto 0005

Direzione: da nord
Visibilità: scarsa
Descrizione: prato



Foto 0006

Direzione: da nord
Visibilità: scarsa
Descrizione: prato e campo coltivato a mais



Foto 0007

Direzione: da nord-ovest
Visibilità: scarsa
Descrizione: prato e mais



Foto 0008

Direzione: da ovest
Visibilità: scarsa
Descrizione: prato e mais



0	30/11/2017	Gloria Capelli	Gloria Capelli
Rev.	Data emissione	Emissione	Revisione



GEA s.r.l.

Ricerca e documentazione archeologica



Sede: Via Roma, 48
29121 PIACENZA (PC)
Uffici: Strada L. C. Farini, 9
43121 PARMA (PR)

tel. 0521.237794
fax 0521.1852764
www.geaarcheologia.it
geaparma@geaarcheologia.it

OGGETTO: Metanodotto Rif. Met. Pieve di Soligo-
San Polo di Piave-Salgareda. 1^ Tratto da A.I. n.
915 di San Polo a Salgareda - 2^ Tratto da A.I. n.
915 di San Polo a Pieve di Soligo DN 300 (12") -
DP 75 bar. Rifacimenti e Ricollegamenti correlati
Verifica preventiva dell'interesse archeologico

FOGLIO:
Pagina 23 di 161

Soprintendenza Archeologia, Belle Arti e Paesaggio per l'area
metropolitana di Venezia e le province di Belluno, Padova e Treviso

Foto 0009

Direzione: da ovest
Visibilità: scarsa
Descrizione: mais, prato, vigneto, area
boschiva



Foto 0010

Direzione: da nord-est
Visibilità: scarsa
Descrizione: vigneto



Foto 0011

Direzione: da nord
Visibilità: scarsa
Descrizione: vigneto e bosco



Foto 0012

Direzione: da sud
Visibilità: scarsa
Descrizione: prato e bosco



0	30/11/2017	Gloria Capelli	Gloria Capelli
Rev.	Data emissione	Emissione	Revisione



GEA s.r.l.

Ricerca e documentazione archeologica



Sede: Via Roma, 48
29121 PIACENZA (PC)
Uffici: Strada L. C. Farini, 9
43121 PARMA (PR)

tel. 0521.237794
fax 0521.1852764
www.geaarcheologia.it
geaparma@geaarcheologia.it

OGGETTO: Metanodotto Rif. Met. Pieve di Soligo-
San Polo di Piave-Salgareda. 1^ Tratto da A.I. n.
915 di San Polo a Salgareda - 2^ Tratto da A.I. n.
915 di San Polo a Pieve di Soligo DN 300 (12") -
DP 75 bar. Rifacimenti e Ricollegamenti correlati
Verifica preventiva dell'interesse archeologico

FOGLIO:
Pagina 24 di 161

Soprintendenza Archeologia, Belle Arti e Paesaggio per l'area
metropolitana di Venezia e le province di Belluno, Padova e Treviso

Foto 0013

Direzione: da sud-ovest
Visibilità: scarsa
Descrizione: attraversamento di torrente,
area boschiva



Foto 0014

Direzione: da est
Visibilità: nulla
Descrizione: area boschiva non accessibile



Foto 0015

Direzione: da sud
Visibilità: parziale
Descrizione: vigneto



Foto 0016

Direzione: da nord-ovest
Visibilità: scarsa
Descrizione: vigneto



0	30/11/2017	Gloria Capelli	Gloria Capelli
Rev.	Data emissione	Emissione	Revisione



GEA s.r.l.

Ricerca e documentazione archeologica



Sede: Via Roma, 48
29121 PIACENZA (PC)
Uffici: Strada L. C. Farini, 9
43121 PARMA (PR)

tel. 0521.237794
fax 0521.1852764
www.geaarcheologia.it
geaparma@geaarcheologia.it

OGGETTO: Metanodotto Rif. Met. Pieve di Soligo-
San Polo di Piave-Salgareda. 1^ Tratto da A.I. n.
915 di San Polo a Salgareda - 2^ Tratto da A.I. n.
915 di San Polo a Pieve di Soligo DN 300 (12") -
DP 75 bar. Rifacimenti e Ricollegamenti correlati
Verifica preventiva dell'interesse archeologico

FOGLIO:
Pagina 25 di 161

Soprintendenza Archeologia, Belle Arti e Paesaggio per l'area
metropolitana di Venezia e le province di Belluno, Padova e Treviso

Foto 0017

Direzione: da nord-ovest

Visibilità: scarsa

Descrizione: prato



Foto 0018

Direzione: da sud-ovest

Visibilità: scarsa

Descrizione: prato



Foto 0019

Direzione: da ovest

Visibilità: scarsa

Descrizione: prato e vigneto



Foto 0020

Direzione: da nord-ovest

Visibilità: scarsa

Descrizione: vigneto



0	30/11/2017	Gloria Capelli	Gloria Capelli
Rev.	Data emissione	Emissione	Revisione



GEA s.r.l.
Ricerca e documentazione archeologica



Sede: Via Roma, 48
29121 PIACENZA (PC)
Uffici: Strada L. C. Farini, 9
43121 PARMA (PR)

tel. 0521.237794
fax 0521.1852764
www.geaarcheologia.it
geaparma@geaarcheologia.it

OGGETTO: Metanodotto Rif. Met. Pieve di Soligo-
San Polo di Piave-Salgareda. 1^ Tratto da A.I. n.
915 di San Polo a Salgareda - 2^ Tratto da A.I. n.
915 di San Polo a Pieve di Soligo DN 300 (12") -
DP 75 bar. Rifacimenti e Ricollegamenti correlati
Verifica preventiva dell'interesse archeologico

FOGLIO:
Pagina 26 di 161

Soprintendenza Archeologia, Belle Arti e Paesaggio per l'area
metropolitana di Venezia e le province di Belluno, Padova e Treviso

<p>Foto 0021 Direzione: da ovest Visibilità: scarsa Descrizione: vigneto e prato</p> 	<p>Foto 0022 Direzione: da est Visibilità: scarsa Descrizione: prato</p> 
<p>Foto 0023 Direzione: da ovest Visibilità: scarsa Descrizione: prato e abitazione</p> 	<p>Foto 0024 Direzione: da sud-ovest Visibilità: nulla Descrizione: strada e vigneto</p> 

0	30/11/2017	Gloria Capelli	Gloria Capelli
Rev.	Data emissione	Emissione	Revisione



GEA s.r.l.

Ricerca e documentazione archeologica



Sede: Via Roma, 48
29121 PIACENZA (PC)
Uffici: Strada L. C. Farini, 9
43121 PARMA (PR)

tel. 0521.237794
fax 0521.1852764
www.geaarcheologia.it
geaparma@gearcheologia.it

OGGETTO: Metanodotto Rif. Met. Pieve di Soligo-
San Polo di Piave-Salgareda. 1^ Tratto da A.I. n.
915 di San Polo a Salgareda - 2^ Tratto da A.I. n.
915 di San Polo a Pieve di Soligo DN 300 (12") -
DP 75 bar. Rifacimenti e Ricollegamenti correlati
Verifica preventiva dell'interesse archeologico

FOGLIO:
Pagina 27 di 161

Soprintendenza Archeologia, Belle Arti e Paesaggio per l'area
metropolitana di Venezia e le province di Belluno, Padova e Treviso

Foto 0025

Direzione: da nord-est
Visibilità: scarsa
Descrizione: vigneto



Foto 0026

Direzione: da nord-ovest
Visibilità: scarsa
Descrizione: vigneto e strada



Foto 0027

Direzione: da nord
Visibilità: scarsa
Descrizione: vigneto



Foto 0028

Direzione: da sud
Visibilità: nulla
Descrizione: area industriale



0	30/11/2017	Gloria Capelli	Gloria Capelli
Rev.	Data emissione	Emissione	Revisione



GEA s.r.l.
Ricerca e documentazione archeologica






Sede: Via Roma, 48
29121 PIACENZA (PC)
Uffici: Strada L. C. Farini, 9
43121 PARMA (PR)

tel. 0521.237794
fax 0521.1852764
www.geaarcheologia.it
geaparma@geaarcheologia.it

OGGETTO: Metanodotto Rif. Met. Pieve di Soligo-
San Polo di Piave-Salgareda. 1^ Tratto da A.I. n.
915 di San Polo a Salgareda - 2^ Tratto da A.I. n.
915 di San Polo a Pieve di Soligo DN 300 (12") -
DP 75 bar. Rifacimenti e Ricollegamenti correlati
Verifica preventiva dell'interesse archeologico

FOGLIO:
Pagina 28 di 161

Soprintendenza Archeologia, Belle Arti e Paesaggio per l'area
metropolitana di Venezia e le province di Belluno, Padova e Treviso

<p>Foto 0029</p> <p>Direzione: da ovest Visibilità: scarsa Descrizione: prato e area boschiva</p> 	<p>Foto 0030</p> <p>Direzione: da sud-ovest Visibilità: scarsa Descrizione: prato, campo coltivato a mais, area boschiva</p> 
<p>Foto 0031</p> <p>Direzione: da ovest Visibilità: scarsa Descrizione: area boschiva</p> 	<p>Foto 0032</p> <p>Direzione: da nord Visibilità: scarsa Descrizione: area boschiva</p> 

0	30/11/2017	Gloria Capelli	Gloria Capelli
Rev.	Data emissione	Emissione	Revisione



GEA s.r.l.

Ricerca e documentazione archeologica



Sede: Via Roma, 48
29121 PIACENZA (PC)
Uffici: Strada L. C. Farini, 9
43121 PARMA (PR)

tel. 0521.237794
fax 0521.1852764
www.geaarcheologia.it
geaparma@geaarcheologia.it

OGGETTO: Metanodotto Rif. Met. Pieve di Soligo-
San Polo di Piave-Salgareda. 1^ Tratto da A.I. n.
915 di San Polo a Salgareda - 2^ Tratto da A.I. n.
915 di San Polo a Pieve di Soligo DN 300 (12") -
DP 75 bar. Rifacimenti e Ricollegamenti correlati
Verifica preventiva dell'interesse archeologico

FOGLIO:

Pagina 29 di 161

Soprintendenza Archeologia, Belle Arti e Paesaggio per l'area
metropolitana di Venezia e le province di Belluno, Padova e Treviso

Foto 0033

Direzione: da sud-ovest
Visibilità: scarsa
Descrizione: campo coltivato a mais, area
collinare con bosco



Foto 0034

Direzione: da nord-ovest
Visibilità: scarsa
Descrizione: campo coltivato a mais



Foto 0035

Direzione: da nord
Visibilità: scarsa
Descrizione: area boschiva



Foto 0036

Direzione: da ovest
Visibilità: scarsa
Descrizione: area boschiva



0	30/11/2017	Gloria Capelli	Gloria Capelli
Rev.	Data emissione	Emissione	Revisione



GEA s.r.l.

Ricerca e documentazione archeologica



Sede: Via Roma, 48
29121 PIACENZA (PC)
Uffici: Strada L. C. Farini, 9
43121 PARMA (PR)

tel. 0521.237794
fax 0521.1852764
www.geaarcheologia.it
geaparma@gearcheologia.it

OGGETTO: Metanodotto Rif. Met. Pieve di Soligo-
San Polo di Piave-Salgareda. 1^ Tratto da A.I. n.
915 di San Polo a Salgareda - 2^ Tratto da A.I. n.
915 di San Polo a Pieve di Soligo DN 300 (12") -
DP 75 bar. Rifacimenti e Ricollegamenti correlati
Verifica preventiva dell'interesse archeologico

FOGLIO:
Pagina 30 di 161

Soprintendenza Archeologia, Belle Arti e Paesaggio per l'area
metropolitana di Venezia e le province di Belluno, Padova e Treviso

Foto 0037

Direzione: da nord-ovest
Visibilità: scarsa
Descrizione: area boschiva



Foto 0038

Direzione: da nord-ovest
Visibilità: scarsa
Descrizione: campo coltivato a mais



Foto 0039

Direzione: da sud-est
Visibilità: scarsa
Descrizione: campo coltivato a mais



Foto 0040

Direzione: da nord-ovest
Visibilità: scarsa
Descrizione: prato



0	30/11/2017	Gloria Capelli	Gloria Capelli
Rev.	Data emissione	Emissione	Revisione



GEA s.r.l.
Ricerca e documentazione archeologica



Sede: Via Roma, 48
29121 PIACENZA (PC)
Uffici: Strada L. C. Farini, 9
43121 PARMA (PR)

tel. 0521.237794
fax 0521.1852764
www.geaarcheologia.it
geaparma@geaarcheologia.it

OGGETTO: Metanodotto Rif. Met. Pieve di Soligo-
San Polo di Piave-Salgareda. 1^ Tratto da A.I. n.
915 di San Polo a Salgareda - 2^ Tratto da A.I. n.
915 di San Polo a Pieve di Soligo DN 300 (12'') -
DP 75 bar. Rifacimenti e Ricollegamenti correlati
Verifica preventiva dell'interesse archeologico

FOGLIO:
Pagina 31 di 161

Soprintendenza Archeologia, Belle Arti e Paesaggio per l'area
metropolitana di Venezia e le province di Belluno, Padova e Treviso

Foto 0041

Direzione: da nord
Visibilità: scarsa
Descrizione: campo coltivato a mais, prato



Foto 0042

Direzione: da nord-ovest
Visibilità: scarsa
Descrizione: prato



Foto 0043

Direzione: da sud-ovest
Visibilità: scarsa
Descrizione: vigneto



Foto 0044

Direzione: da ovest
Visibilità: scarsa
Descrizione: vigneto



0	30/11/2017	Gloria Capelli	Gloria Capelli
Rev.	Data emissione	Emissione	Revisione



GEA s.r.l.

Ricerca e documentazione archeologica



Sede: Via Roma, 48
29121 PIACENZA (PC)
Uffici: Strada L. C. Farini, 9
43121 PARMA (PR)

tel. 0521.237794
fax 0521.1852764
www.geaarcheologia.it
geaparma@geaarcheologia.it

OGGETTO: Metanodotto Rif. Met. Pieve di Soligo-
San Polo di Piave-Salgareda. 1^ Tratto da A.I. n.
915 di San Polo a Salgareda - 2^ Tratto da A.I. n.
915 di San Polo a Pieve di Soligo DN 300 (12'') -
DP 75 bar. Rifacimenti e Ricollegamenti correlati
Verifica preventiva dell'interesse archeologico

FOGLIO:

Pagina 32 di 161

Soprintendenza Archeologia, Belle Arti e Paesaggio per l'area
metropolitana di Venezia e le province di Belluno, Padova e Treviso

Foto 0045

Direzione: da nord-ovest
Visibilità: scarsa
Descrizione: vigneto



Foto 0046

Direzione: da ovest
Visibilità: scarsa
Descrizione: prato e area deposito al limite di
via Crevada



Foto 0047

Direzione: da ovest
Visibilità: scarsa
Descrizione: prato



Foto 0048

Direzione: da ovest
Visibilità: scarsa
Descrizione: prato



0	30/11/2017	Gloria Capelli	Gloria Capelli
Rev.	Data emissione	Emissione	Revisione



GEA s.r.l.

Ricerca e documentazione archeologica



Sede: Via Roma, 48
29121 PIACENZA (PC)
Uffici: Strada L. C. Farini, 9
43121 PARMA (PR)

tel. 0521.237794
fax 0521.1852764
www.geaarcheologia.it
geaparma@gearcheologia.it

OGGETTO: Metanodotto Rif. Met. Pieve di Soligo-
San Polo di Piave-Salgareda. 1^ Tratto da A.I. n.
915 di San Polo a Salgareda - 2^ Tratto da A.I. n.
915 di San Polo a Pieve di Soligo DN 300 (12") -
DP 75 bar. Rifacimenti e Ricollegamenti correlati
Verifica preventiva dell'interesse archeologico

FOGLIO:

Pagina 33 di 161

Soprintendenza Archeologia, Belle Arti e Paesaggio per l'area
metropolitana di Venezia e le province di Belluno, Padova e Treviso

Foto 0049

Direzione: da nord-ovest
Visibilità: scarsa
Descrizione: prato



Foto 0050

Direzione: da nord-ovest
Visibilità: nulla
Descrizione: strada e area parcheggio



Foto 0051

Direzione: da nord-ovest
Visibilità: nulla
Descrizione: area parcheggio



Foto 0052

Direzione: da ovest
Visibilità: nulla
Descrizione: proprietà privata



0	30/11/2017	Gloria Capelli	Gloria Capelli
Rev.	Data emissione	Emissione	Revisione



GEA s.r.l.

Ricerca e documentazione archeologica



Sede: Via Roma, 48
29121 PIACENZA (PC)
Uffici: Strada L. C. Farini, 9
43121 PARMA (PR)

tel. 0521.237794
fax 0521.1852764
www.geaarcheologia.it
geaparma@geaarcheologia.it

OGGETTO: Metanodotto Rif. Met. Pieve di Soligo-
San Polo di Piave-Salgareda. 1^ Tratto da A.I. n.
915 di San Polo a Salgareda - 2^ Tratto da A.I. n.
915 di San Polo a Pieve di Soligo DN 300 (12") -
DP 75 bar. Rifacimenti e Ricollegamenti correlati
Verifica preventiva dell'interesse archeologico

FOGLIO:
Pagina 34 di 161

Soprintendenza Archeologia, Belle Arti e Paesaggio per l'area
metropolitana di Venezia e le province di Belluno, Padova e Treviso

Foto 0053

Direzione: da sud-est
Visibilità: scarsa
Descrizione: prato



Foto 0054

Direzione: da sud-est
Visibilità: scarsa
Descrizione: prato e area boschiva



Foto 0055

Direzione: da nord-ovest
Visibilità: scarsa
Descrizione: vigneto



Foto 0056

Direzione: da sud-est
Visibilità: scarsa
Descrizione: vigneto



0	30/11/2017	Gloria Capelli	Gloria Capelli
Rev.	Data emissione	Emissione	Revisione



GEA s.r.l.

Ricerca e documentazione archeologica



Sede: Via Roma, 48
29121 PIACENZA (PC)
Uffici: Strada L. C. Farini, 9
43121 PARMA (PR)

tel. 0521.237794
fax 0521.1852764
www.geaarcheologia.it
geaparma@geaarcheologia.it

OGGETTO: Metanodotto Rif. Met. Pieve di Soligo-
San Polo di Piave-Salgareda. 1^ Tratto da A.I. n.
915 di San Polo a Salgareda - 2^ Tratto da A.I. n.
915 di San Polo a Pieve di Soligo DN 300 (12") -
DP 75 bar. Rifacimenti e Ricollegamenti correlati
Verifica preventiva dell'interesse archeologico

FOGLIO:

Pagina 35 di 161

Soprintendenza Archeologia, Belle Arti e Paesaggio per l'area
metropolitana di Venezia e le province di Belluno, Padova e Treviso

Foto 0057

Direzione: da ovest

Visibilità: scarsa

Descrizione: vigneto e mais



Foto 0058

Direzione: da nord

Visibilità: scarsa

Descrizione: orto e prato



Foto 0059

Direzione: da nord-ovest

Visibilità: scarsa

Descrizione: orto e prato



Foto 0060

Direzione: da sud

Visibilità: scarsa

Descrizione: vigneto e prato



0	30/11/2017	Gloria Capelli	Gloria Capelli
Rev.	Data emissione	Emissione	Revisione



GEA s.r.l.
Ricerca e documentazione archeologica



Sede: Via Roma, 48
29121 PIACENZA (PC)
Uffici: Strada L. C. Farini, 9
43121 PARMA (PR)

tel. 0521.237794
fax 0521.1852764
www.geaarcheologia.it
geaparma@geaarcheologia.it

OGGETTO: Metanodotto Rif. Met. Pieve di Soligo-
San Polo di Piave-Salgareda. 1^ Tratto da A.I. n.
915 di San Polo a Salgareda - 2^ Tratto da A.I. n.
915 di San Polo a Pieve di Soligo DN 300 (12") -
DP 75 bar. Rifacimenti e Ricollegamenti correlati
Verifica preventiva dell'interesse archeologico

FOGLIO:
Pagina 36 di 161

Soprintendenza Archeologia, Belle Arti e Paesaggio per l'area
metropolitana di Venezia e le province di Belluno, Padova e Treviso

Foto 0061

Direzione: da sud-est
Visibilità: scarsa
Descrizione: vigneto



Foto 0062

Direzione: da nord
Visibilità: scarsa
Descrizione: cortina alberata di confine e
strada



Foto 0063

Direzione: da nord-est
Visibilità: scarsa
Descrizione: vigneto



Foto 0064

Direzione: da sud
Visibilità: scarsa
Descrizione: prato e bosco



0	30/11/2017	Gloria Capelli	Gloria Capelli
Rev.	Data emissione	Emissione	Revisione



GEA s.r.l.

Ricerca e documentazione archeologica



Sede: Via Roma, 48
29121 PIACENZA (PC)
Uffici: Strada L. C. Farini, 9
43121 PARMA (PR)

tel. 0521.237794
fax 0521.1852764
www.geaarcheologia.it
geaparma@geaarcheologia.it

OGGETTO: Metanodotto Rif. Met. Pieve di Soligo-
San Polo di Piave-Salgareda. 1^ Tratto da A.I. n.
915 di San Polo a Salgareda - 2^ Tratto da A.I. n.
915 di San Polo a Pieve di Soligo DN 300 (12") -
DP 75 bar. Rifacimenti e Ricollegamenti correlati
Verifica preventiva dell'interesse archeologico

FOGLIO:
Pagina 37 di 161

Soprintendenza Archeologia, Belle Arti e Paesaggio per l'area
metropolitana di Venezia e le province di Belluno, Padova e Treviso

Foto 0065

Direzione: da nord-ovest

Visibilità: scarsa

Descrizione: prato



Foto 0066

Direzione: da nord-ovest

Visibilità: scarsa

Descrizione: prato



Foto 0067

Direzione: da sud

Visibilità: nulla

Descrizione: area privata



Foto 0068

Direzione: da sud-est

Visibilità: scarsa

Descrizione: prato e area alberata



0	30/11/2017	Gloria Capelli	Gloria Capelli
Rev.	Data emissione	Emissione	Revisione



GEA s.r.l.

Ricerca e documentazione archeologica



Sede: Via Roma, 48
29121 PIACENZA (PC)
Uffici: Strada L. C. Farini, 9
43121 PARMA (PR)

tel. 0521.237794
fax 0521.1852764
www.geaarcheologia.it
geaparma@geaarcheologia.it

OGGETTO: Metanodotto Rif. Met. Pieve di Soligo-
San Polo di Piave-Salgareda. 1^ Tratto da A.I. n.
915 di San Polo a Salgareda - 2^ Tratto da A.I. n.
915 di San Polo a Pieve di Soligo DN 300 (12") -
DP 75 bar. Rifacimenti e Ricollegamenti correlati
Verifica preventiva dell'interesse archeologico

FOGLIO:
Pagina 38 di 161

Soprintendenza Archeologia, Belle Arti e Paesaggio per l'area
metropolitana di Venezia e le province di Belluno, Padova e Treviso

Foto 0069

Direzione: da nord-est
Visibilità: scarsa
Descrizione: prato e vigneto



Foto 0070

Direzione: da nord-est
Visibilità: scarsa
Descrizione: vigneto



Foto 0071

Direzione: da nord-est
Visibilità: scarsa
Descrizione: vigneto



Foto 0072

Direzione: da nord
Visibilità: scarsa
Descrizione: vigneto



0	30/11/2017	Gloria Capelli	Gloria Capelli
Rev.	Data emissione	Emissione	Revisione



GEA s.r.l.

Ricerca e documentazione archeologica



Sede: Via Roma, 48
29121 PIACENZA (PC)
Uffici: Strada L. C. Farini, 9
43121 PARMA (PR)

tel. 0521.237794
fax 0521.1852764
www.geaarcheologia.it
geaparma@gearcheologia.it

OGGETTO: Metanodotto Rif. Met. Pieve di Soligo-
San Polo di Piave-Salgareda. 1^ Tratto da A.I. n.
915 di San Polo a Salgareda - 2^ Tratto da A.I. n.
915 di San Polo a Pieve di Soligo DN 300 (12") -
DP 75 bar. Rifacimenti e Ricollegamenti correlati
Verifica preventiva dell'interesse archeologico

FOGLIO:
Pagina 39 di 161

Soprintendenza Archeologia, Belle Arti e Paesaggio per l'area
metropolitana di Venezia e le province di Belluno, Padova e Treviso

Foto 0073

Direzione: da nord-ovest
Visibilità: scarsa
Descrizione: vigneto



Foto 0074

Direzione: da sud
Visibilità: scarsa
Descrizione: vigneto



Foto 0075

Direzione: da nord-ovest
Visibilità: scarsa
Descrizione: vigneto



Foto 0076

Direzione: da est
Visibilità: scarsa
Descrizione: prato e centralina



0	30/11/2017	Gloria Capelli	Gloria Capelli
Rev.	Data emissione	Emissione	Revisione



GEA s.r.l.

Ricerca e documentazione archeologica



Sede: Via Roma, 48
29121 PIACENZA (PC)
Uffici: Strada L. C. Farini, 9
43121 PARMA (PR)

tel. 0521.237794
fax 0521.1852764
www.geaarcheologia.it
geaparma@geaarcheologia.it

OGGETTO: Metanodotto Rif. Met. Pieve di Soligo-
San Polo di Piave-Salgareda. 1^ Tratto da A.I. n.
915 di San Polo a Salgareda - 2^ Tratto da A.I. n.
915 di San Polo a Pieve di Soligo DN 300 (12") -
DP 75 bar. Rifacimenti e Ricollegamenti correlati
Verifica preventiva dell'interesse archeologico

FOGLIO:
Pagina 40 di 161

Soprintendenza Archeologia, Belle Arti e Paesaggio per l'area
metropolitana di Venezia e le province di Belluno, Padova e Treviso

Foto 0077

Direzione: da sud-est
Visibilità: scarsa
Descrizione: prato in area recintata



Foto 0078

Direzione: da ovest
Visibilità: scarsa
Descrizione: prato in area recintata



Foto 0079

Direzione: da nord-ovest
Visibilità: scarsa
Descrizione: vigneto



Foto 0080

Direzione: da nord-ovest
Visibilità: nulla
Descrizione: strada e vigneto



0	30/11/2017	Gloria Capelli	Gloria Capelli
Rev.	Data emissione	Emissione	Revisione



GEA s.r.l.
Ricerca e documentazione archeologica



Sede: Via Roma, 48
29121 PIACENZA (PC)
Uffici: Strada L. C. Farini, 9
43121 PARMA (PR)

tel. 0521.237794
fax 0521.1852764
www.geaarcheologia.it
geaparma@gearcheologia.it

OGGETTO: Metanodotto Rif. Met. Pieve di Soligo-
San Polo di Piave-Salgareda. 1^ Tratto da A.I. n.
915 di San Polo a Salgareda - 2^ Tratto da A.I. n.
915 di San Polo a Pieve di Soligo DN 300 (12'') -
DP 75 bar. Rifacimenti e Ricollegamenti correlati
Verifica preventiva dell'interesse archeologico

FOGLIO:
Pagina 41 di 161

Soprintendenza Archeologia, Belle Arti e Paesaggio per l'area
metropolitana di Venezia e le province di Belluno, Padova e Treviso

Foto 0081

Direzione: da sud-ovest
Visibilità: nulla
Descrizione: strada e vigneto recintato



Foto 0082

Direzione: da nord-ovest
Visibilità: scarsa
Descrizione: vigneto



Foto 0083

Direzione: da sud-est
Visibilità: scarsa
Descrizione: incolto



Foto 0084

Direzione: da est
Visibilità: scarsa
Descrizione: incolto



0	30/11/2017	Gloria Capelli	Gloria Capelli
Rev.	Data emissione	Emissione	Revisione



GEA s.r.l.

Ricerca e documentazione archeologica



Sede: Via Roma, 48
29121 PIACENZA (PC)
Uffici: Strada L. C. Farini, 9
43121 PARMA (PR)

tel. 0521.237794
fax 0521.1852764
www.geaarcheologia.it
geaparma@geaarcheologia.it

OGGETTO: Metanodotto Rif. Met. Pieve di Soligo-
San Polo di Piave-Salgareda. 1^ Tratto da A.I. n.
915 di San Polo a Salgareda - 2^ Tratto da A.I. n.
915 di San Polo a Pieve di Soligo DN 300 (12") -
DP 75 bar. Rifacimenti e Ricollegamenti correlati
Verifica preventiva dell'interesse archeologico

FOGLIO:
Pagina 42 di 161

Soprintendenza Archeologia, Belle Arti e Paesaggio per l'area
metropolitana di Venezia e le province di Belluno, Padova e Treviso

Foto 0085

Direzione: da nord-est
Visibilità: scarsa
Descrizione: incolto



Foto 0086

Direzione: da sud-est
Visibilità: scarsa
Descrizione: incolto



Foto 0087

Direzione: da nord-ovest
Visibilità: scarsa
Descrizione: vigneto



Foto 0088

Direzione: da nord
Visibilità: scarsa
Descrizione: vigneto



0	30/11/2017	Gloria Capelli	Gloria Capelli
Rev.	Data emissione	Emissione	Revisione



GEA s.r.l.

Ricerca e documentazione archeologica



Sede: Via Roma, 48
29121 PIACENZA (PC)
Uffici: Strada L. C. Farini, 9
43121 PARMA (PR)

tel. 0521.237794
fax 0521.1852764
www.geaarcheologia.it
geaparma@gearcheologia.it

OGGETTO: Metanodotto Rif. Met. Pieve di Soligo-
San Polo di Piave-Salgareda. 1^ Tratto da A.I. n.
915 di San Polo a Salgareda - 2^ Tratto da A.I. n.
915 di San Polo a Pieve di Soligo DN 300 (12") -
DP 75 bar. Rifacimenti e Ricollegamenti correlati
Verifica preventiva dell'interesse archeologico

FOGLIO:

Pagina 43 di 161

Soprintendenza Archeologia, Belle Arti e Paesaggio per l'area
metropolitana di Venezia e le province di Belluno, Padova e Treviso

Foto 0089

Direzione: da ovest
Visibilità: scarsa
Descrizione: vigneto



Foto 0090

Direzione: da ovest
Visibilità: nulla
Descrizione: strada



Foto 0091

Direzione: da est
Visibilità: nulla
Descrizione: strada in direzione della variante
per l'allaccio agli impianti industriali



0	30/11/2017	Gloria Capelli	Gloria Capelli
Rev.	Data emissione	Emissione	Revisione



GEA s.r.l.

Ricerca e documentazione archeologica



Sede: Via Roma, 48
29121 PIACENZA (PC)
Uffici: Strada L. C. Farini, 9
43121 PARMA (PR)

tel. 0521.237794
fax 0521.1852764
www.geaarcheologia.it
geaparma@geaarcheologia.it

OGGETTO: Metanodotto Rif. Met. Pieve di Soligo-
San Polo di Piave-Salgareda. 1^ Tratto da A.I. n.
915 di San Polo a Salgareda - 2^ Tratto da A.I. n.
915 di San Polo a Pieve di Soligo DN 300 (12") -
DP 75 bar. Rifacimenti e Ricollegamenti correlati
Verifica preventiva dell'interesse archeologico

Soprintendenza Archeologia, Belle Arti e Paesaggio per l'area
metropolitana di Venezia e le province di Belluno, Padova e Treviso

FOGLIO:
Pagina 44 di 161

Foto 0092 (S. 1)

Direzione: da nord-ovest Visibilità: parziale

Descrizione: vigneto recentemente piantumato, area incolta con concentrazione di materiali
(frammenti di laterizi, materiali edili moderni e frammenti ceramici)



Foto 0093 (S. 1)

Direzione: da nord-ovest Visibilità: parziale

Descrizione: vigneto recentemente piantumato, area incolta con concentrazione di materiali
(frammenti di laterizi, materiali edili moderni e frammenti ceramici)



0	30/11/2017	Gloria Capelli	Gloria Capelli
Rev.	Data emissione	Emissione	Revisione



GEA s.r.l.

Ricerca e documentazione archeologica



Sede: Via Roma, 48
29121 PIACENZA (PC)
Uffici: Strada L. C. Farini, 9
43121 PARMA (PR)

tel. 0521.237794
fax 0521.1852764
www.geaarcheologia.it
geaparma@geaarcheologia.it

OGGETTO: Metanodotto Rif. Met. Pieve di Soligo-
San Polo di Piave-Salgareda. 1^ Tratto da A.I. n.
915 di San Polo a Salgareda - 2^ Tratto da A.I. n.
915 di San Polo a Pieve di Soligo DN 300 (12") -
DP 75 bar. Rifacimenti e Ricollegamenti correlati
Verifica preventiva dell'interesse archeologico

FOGLIO:
Pagina 45 di 161

Soprintendenza Archeologia, Belle Arti e Paesaggio per l'area
metropolitana di Venezia e le province di Belluno, Padova e Treviso

Foto 0094 (S. 1)

Visibilità: parziale

Descrizione: particolare del suolo con
dispersione di materiali



Foto 0095

Direzione: da nord-ovest

Visibilità: scarsa

Descrizione: campo coltivato a soia e area
alberata in prossimità del declivio collinare



Foto 0096

Direzione: da sud

Visibilità: scarsa

Descrizione: area alberata e canale irriguo



Foto 0097

Direzione: da est

Visibilità: nulla

Descrizione: vigneto, canale irriguo ed incolto
di sponda



0	30/11/2017	Gloria Capelli	Gloria Capelli
Rev.	Data emissione	Emissione	Revisione



GEA s.r.l.

Ricerca e documentazione archeologica



Sede: Via Roma, 48
29121 PIACENZA (PC)
Uffici: Strada L. C. Farini, 9
43121 PARMA (PR)

tel. 0521.237794
fax 0521.1852764
www.geaarcheologia.it
geaparma@geaarcheologia.it

OGGETTO: Metanodotto Rif. Met. Pieve di Soligo-
San Polo di Piave-Salgareda. 1^ Tratto da A.I. n.
915 di San Polo a Salgareda - 2^ Tratto da A.I. n.
915 di San Polo a Pieve di Soligo DN 300 (12") -
DP 75 bar. Rifacimenti e Ricollegamenti correlati
Verifica preventiva dell'interesse archeologico

FOGLIO:
Pagina 46 di 161

Soprintendenza Archeologia, Belle Arti e Paesaggio per l'area
metropolitana di Venezia e le province di Belluno, Padova e Treviso

Foto 0098

Direzione: nord-ovest
Visibilità: scarsa
Descrizione: vigneto



Foto 0099

Direzione: da ovest
Visibilità: scarsa
Descrizione: vigneto



Foto 0100

Direzione: da sud-ovest
Visibilità: scarsa
Descrizione: vigneto



Foto 0101

Direzione: da ovest
Visibilità: scarsa
Descrizione: vigneto



0	30/11/2017	Gloria Capelli	Gloria Capelli
Rev.	Data emissione	Emissione	Revisione



GEA s.r.l.

Ricerca e documentazione archeologica



Sede: Via Roma, 48
29121 PIACENZA (PC)
Uffici: Strada L. C. Farini, 9
43121 PARMA (PR)

tel. 0521.237794
fax 0521.1852764
www.geaarcheologia.it
geaparma@gearcheologia.it

OGGETTO: Metanodotto Rif. Met. Pieve di Soligo-
San Polo di Piave-Salgareda. 1^ Tratto da A.I. n.
915 di San Polo a Salgareda - 2^ Tratto da A.I. n.
915 di San Polo a Pieve di Soligo DN 300 (12") -
DP 75 bar. Rifacimenti e Ricollegamenti correlati
Verifica preventiva dell'interesse archeologico

FOGLIO:
Pagina 47 di 161

Soprintendenza Archeologia, Belle Arti e Paesaggio per l'area
metropolitana di Venezia e le province di Belluno, Padova e Treviso

Foto 0102

Direzione: da sud-est
Visibilità: scarsa
Descrizione: vigneto



Foto 0103

Direzione: da ovest
Visibilità: scarsa
Descrizione: vigneto e prato



Foto 0104

Direzione: da nord
Visibilità: scarsa
Descrizione: prato e area alberata



Foto 0105

Direzione: da nord
Visibilità: scarsa
Descrizione: campo di mais



0	30/11/2017	Gloria Capelli	Gloria Capelli
Rev.	Data emissione	Emissione	Revisione



GEA s.r.l.

Ricerca e documentazione archeologica



Sede: Via Roma, 48
29121 PIACENZA (PC)
Uffici: Strada L. C. Farini, 9
43121 PARMA (PR)

tel. 0521.237794
fax 0521.1852764
www.geaarcheologia.it
geaparma@geaarcheologia.it

OGGETTO: Metanodotto Rif. Met. Pieve di Soligo-
San Polo di Piave-Salgareda. 1^ Tratto da A.I. n.
915 di San Polo a Salgareda - 2^ Tratto da A.I. n.
915 di San Polo a Pieve di Soligo DN 300 (12") -
DP 75 bar. Rifacimenti e Ricollegamenti correlati
Verifica preventiva dell'interesse archeologico

FOGLIO:

Pagina 48 di 161

Soprintendenza Archeologia, Belle Arti e Paesaggio per l'area
metropolitana di Venezia e le province di Belluno, Padova e Treviso

Foto 0106

Direzione: da sud-est
Visibilità: scarsa
Descrizione: campo di mais e prato



Foto 0107

Direzione: da sud-est
Visibilità: scarsa
Descrizione: prato



Foto 0108

Direzione: da nord-ovest
Visibilità: nulla
Descrizione: attraversamento su strada



Foto 0109

Direzione: da ovest
Visibilità: scarsa
Descrizione: attraversamento su strada



0	30/11/2017	Gloria Capelli	Gloria Capelli
Rev.	Data emissione	Emissione	Revisione



GEA s.r.l.

Ricerca e documentazione archeologica



Sede: Via Roma, 48
29121 PIACENZA (PC)
Uffici: Strada L. C. Farini, 9
43121 PARMA (PR)

tel. 0521.237794
fax 0521.1852764
www.geaarcheologia.it
geaparma@geaarcheologia.it

OGGETTO: Metanodotto Rif. Met. Pieve di Soligo-
San Polo di Piave-Salgareda. 1^ Tratto da A.I. n.
915 di San Polo a Salgareda - 2^ Tratto da A.I. n.
915 di San Polo a Pieve di Soligo DN 300 (12'') -
DP 75 bar. Rifacimenti e Ricollegamenti correlati
Verifica preventiva dell'interesse archeologico

FOGLIO:

Pagina 49 di 161

Soprintendenza Archeologia, Belle Arti e Paesaggio per l'area
metropolitana di Venezia e le province di Belluno, Padova e Treviso

Foto 0110

Direzione: da nord-ovest

Visibilità: scarsa

Descrizione: prato e area di servizio



Foto 0111

Direzione: da est

Visibilità: scarsa

Descrizione: centralina e vigneto



Foto 112

Direzione: da ovest

Visibilità: scarsa

Descrizione: vigneto



Foto 0113

Direzione: da sud

Visibilità: scarsa

Descrizione: vigneto



0	30/11/2017	Gloria Capelli	Gloria Capelli
Rev.	Data emissione	Emissione	Revisione



GEA s.r.l.

Ricerca e documentazione archeologica



Sede: Via Roma, 48
29121 PIACENZA (PC)
Uffici: Strada L. C. Farini, 9
43121 PARMA (PR)

tel. 0521.237794
fax 0521.1852764
www.geaarcheologia.it
geaparma@geaarcheologia.it

OGGETTO: Metanodotto Rif. Met. Pieve di Soligo-
San Polo di Piave-Salgareda. 1^ Tratto da A.I. n.
915 di San Polo a Salgareda - 2^ Tratto da A.I. n.
915 di San Polo a Pieve di Soligo DN 300 (12") -
DP 75 bar. Rifacimenti e Ricollegamenti correlati
Verifica preventiva dell'interesse archeologico

FOGLIO:
Pagina 50 di 161

Soprintendenza Archeologia, Belle Arti e Paesaggio per l'area
metropolitana di Venezia e le province di Belluno, Padova e Treviso

Foto 0114

Direzione: da sud
Visibilità: scarsa
Descrizione: vigneto



Foto 0115

Direzione: da sud-ovest
Visibilità: scarsa
Descrizione: campo di mais



Foto 0116

Direzione: da ovest
Visibilità: scarsa
Descrizione: campo di mais



Foto 0117

Direzione: da nord-ovest
Visibilità: scarsa
Descrizione: campo di mais



0	30/11/2017	Gloria Capelli	Gloria Capelli
Rev.	Data emissione	Emissione	Revisione



GEA s.r.l.

Ricerca e documentazione archeologica



Sede: Via Roma, 48
29121 PIACENZA (PC)
Uffici: Strada L. C. Farini, 9
43121 PARMA (PR)

tel. 0521.237794
fax 0521.1852764
www.geaarcheologia.it
geaparma@gearcheologia.it

OGGETTO: Metanodotto Rif. Met. Pieve di Soligo-
San Polo di Piave-Salgareda. 1^ Tratto da A.I. n.
915 di San Polo a Salgareda - 2^ Tratto da A.I. n.
915 di San Polo a Pieve di Soligo DN 300 (12") -
DP 75 bar. Rifacimenti e Ricollegamenti correlati
Verifica preventiva dell'interesse archeologico

FOGLIO:
Pagina 51 di 161

Soprintendenza Archeologia, Belle Arti e Paesaggio per l'area
metropolitana di Venezia e le province di Belluno, Padova e Treviso

Foto 0118

Direzione: da sud-est
Visibilità: scarsa
Descrizione: area incolta e alberata nei pressi
del torrente Crevada



Foto 0119

Direzione: da nord
Visibilità: scarsa
Descrizione: prato



Foto 0120

Direzione: nord-ovest
Visibilità: scarsa
Descrizione: prato e vigneto



Foto 0121

Direzione: da nord-est
Visibilità: scarsa
Descrizione: vigneto



0	30/11/2017	Gloria Capelli	Gloria Capelli
Rev.	Data emissione	Emissione	Revisione



GEA s.r.l.
Ricerca e documentazione archeologica



Sede: Via Roma, 48
29121 PIACENZA (PC)
Uffici: Strada L. C. Farini, 9
43121 PARMA (PR)

tel. 0521.237794
fax 0521.1852764
www.geaarcheologia.it
geaparma@geaarcheologia.it

OGGETTO: Metanodotto Rif. Met. Pieve di Soligo-
San Polo di Piave-Salgareda. 1^ Tratto da A.I. n.
915 di San Polo a Salgareda - 2^ Tratto da A.I. n.
915 di San Polo a Pieve di Soligo DN 300 (12") -
DP 75 bar. Rifacimenti e Ricollegamenti correlati
Verifica preventiva dell'interesse archeologico

FOGLIO:
Pagina 52 di 161

Soprintendenza Archeologia, Belle Arti e Paesaggio per l'area
metropolitana di Venezia e le province di Belluno, Padova e Treviso

Foto 0122

Direzione: da nord
Visibilità: scarsa
Descrizione: attraversamento di canale



Foto 0123

Direzione: da nord-ovest
Visibilità: scarsa
Descrizione: prato alberato e campo di mais



Foto 0124

Direzione: da sud
Visibilità: scarsa
Descrizione: vigneto



Foto 0125

Direzione: da sud-ovest
Visibilità: scarsa
Descrizione: vigneto



0	30/11/2017	Gloria Capelli	Gloria Capelli
Rev.	Data emissione	Emissione	Revisione



GEA s.r.l.
Ricerca e documentazione archeologica







Sede: Via Roma, 48
29121 PIACENZA (PC)
Uffici: Strada L. C. Farini, 9
43121 PARMA (PR)

tel. 0521.237794
fax 0521.1852764
www.geaarcheologia.it
geaparma@geaarcheologia.it

OGGETTO: Metanodotto Rif. Met. Pieve di Soligo-
San Polo di Piave-Salgareda. 1^ Tratto da A.I. n.
915 di San Polo a Salgareda - 2^ Tratto da A.I. n.
915 di San Polo a Pieve di Soligo DN 300 (12") -
DP 75 bar. Rifacimenti e Ricollegamenti correlati
Verifica preventiva dell'interesse archeologico

FOGLIO:
Pagina 53 di 161

Soprintendenza Archeologia, Belle Arti e Paesaggio per l'area
metropolitana di Venezia e le province di Belluno, Padova e Treviso

<p>Foto 0126</p>	<p>Foto 0127</p>
<p>Direzione: da est Visibilità: parziale Descrizione: seminativo a mais (sedimento a matrice prevalentemente limosa con frequenti ciottoli e presenza sporadica di frammenti di laterizi e ceramici moderni)</p> 	<p>Direzione: da nord-ovest Visibilità: parziale Descrizione: seminativo a mais (sedimento a matrice prevalentemente limosa con frequenti ciottoli e presenza sporadica di frammenti di laterizi e ceramici moderni)</p> 
<p>Foto 0128</p>	<p>Foto 0129</p>
<p>Direzione: da nord-ovest Visibilità: parziale Descrizione: seminativo a mais (sedimento a matrice prevalentemente limosa con frequenti ciottoli e presenza sporadica di frammenti di laterizi e ceramici moderni)</p> 	<p>Direzione: da sud-est Visibilità: parziale Descrizione: seminativo a mais (sedimento a matrice prevalentemente limosa con frequenti ciottoli e presenza sporadica di frammenti di laterizi e ceramici moderni)</p> 

0	30/11/2017	Gloria Capelli	Gloria Capelli
Rev.	Data emissione	Emissione	Revisione



GEA s.r.l.
Ricerca e documentazione archeologica



Sede: Via Roma, 48
29121 PIACENZA (PC)
Uffici: Strada L. C. Farini, 9
43121 PARMA (PR)

tel. 0521.237794
fax 0521.1852764
www.geaarcheologia.it
geaparma@geaarcheologia.it

OGGETTO: Metanodotto Rif. Met. Pieve di Soligo-
San Polo di Piave-Salgareda. 1^ Tratto da A.I. n.
915 di San Polo a Salgareda - 2^ Tratto da A.I. n.
915 di San Polo a Pieve di Soligo DN 300 (12'') -
DP 75 bar. Rifacimenti e Ricollegamenti correlati
Verifica preventiva dell'interesse archeologico

FOGLIO:
Pagina 54 di 161

Soprintendenza Archeologia, Belle Arti e Paesaggio per l'area
metropolitana di Venezia e le province di Belluno, Padova e Treviso

Foto 0130

Direzione: da nord-ovest
Visibilità: scarsa
Descrizione: area industriale, strada e campo coltivato



Foto 0131

Direzione: da nord-ovest
Visibilità: nulla
Descrizione: area industriale recintata e campo di mais



Foto 0132

Direzione: da nord
Visibilità: scarsa
Descrizione: area recintata con prato tagliato



Foto 0133

Direzione: da est
Visibilità: scarsa
Descrizione: campo di mais



0	30/11/2017	Gloria Capelli	Gloria Capelli
Rev.	Data emissione	Emissione	Revisione



GEA s.r.l.
Ricerca e documentazione archeologica



Sede: Via Roma, 48
29121 PIACENZA (PC)
Uffici: Strada L. C. Farini, 9
43121 PARMA (PR)

tel. 0521.237794
fax 0521.1852764
www.geaarcheologia.it
geaparma@geaarcheologia.it

OGGETTO: Metanodotto Rif. Met. Pieve di Soligo-
San Polo di Piave-Salgareda. 1^ Tratto da A.I. n.
915 di San Polo a Salgareda - 2^ Tratto da A.I. n.
915 di San Polo a Pieve di Soligo DN 300 (12") -
DP 75 bar. Rifacimenti e Ricollegamenti correlati
Verifica preventiva dell'interesse archeologico

FOGLIO:
Pagina 55 di 161

Soprintendenza Archeologia, Belle Arti e Paesaggio per l'area
metropolitana di Venezia e le province di Belluno, Padova e Treviso

Foto 0134

Direzione: da nord
Visibilità: scarsa/nulla
Descrizione: canale Emanuele Filiberto presso
Santa Lucia di Piave (area privata con divieto
d'accesso). I lotti costeggianti il canale sono



coltivati a mais e vigne.

Foto 0135

Direzione: da nord-ovest
Visibilità: scarsa
Descrizione: vigneto



Foto 0136

Direzione: da nord
Visibilità: scarsa
Descrizione: canale Emanuele Filiberto e
campo di mais



Foto 0137

Direzione: da sud
Visibilità: scarsa
Descrizione: campo di mais e canale
Emanuele Filiberto



0	30/11/2017	Gloria Capelli	Gloria Capelli
Rev.	Data emissione	Emissione	Revisione



GEA s.r.l.

Ricerca e documentazione archeologica



Sede: Via Roma, 48
29121 PIACENZA (PC)
Uffici: Strada L. C. Farini, 9
43121 PARMA (PR)

tel. 0521.237794
fax 0521.1852764
www.geaarcheologia.it
geaparma@gearcheologia.it

OGGETTO: Metanodotto Rif. Met. Pieve di Soligo-
San Polo di Piave-Salgareda. 1^ Tratto da A.I. n.
915 di San Polo a Salgareda - 2^ Tratto da A.I. n.
915 di San Polo a Pieve di Soligo DN 300 (12") -
DP 75 bar. Rifacimenti e Ricollegamenti correlati
Verifica preventiva dell'interesse archeologico

FOGLIO:
Pagina 56 di 161

Soprintendenza Archeologia, Belle Arti e Paesaggio per l'area
metropolitana di Venezia e le province di Belluno, Padova e Treviso

Foto 0138

Direzione: da sud
Visibilità: scarsa
Descrizione: canale Emanuele Filiberto e
campi coltivati



Foto 0139

Direzione: da nord
Visibilità: scarsa
Descrizione: prato incolto e area alberata al
limite di un'area industriale



Foto 0140

Direzione: da nord
Visibilità: parziale
Descrizione: incolto



Foto 0141

Direzione: da nord
Visibilità: scarsa
Descrizione: campo di grano mietuto



0	30/11/2017	Gloria Capelli	Gloria Capelli
Rev.	Data emissione	Emissione	Revisione



GEA s.r.l.

Ricerca e documentazione archeologica



Sede: Via Roma, 48
29121 PIACENZA (PC)
Uffici: Strada L. C. Farini, 9
43121 PARMA (PR)

tel. 0521.237794
fax 0521.1852764
www.geaarcheologia.it
geaparma@geaarcheologia.it

OGGETTO: Metanodotto Rif. Met. Pieve di Soligo-
San Polo di Piave-Salgareda. 1^ Tratto da A.I. n.
915 di San Polo a Salgareda - 2^ Tratto da A.I. n.
915 di San Polo a Pieve di Soligo DN 300 (12") -
DP 75 bar. Rifacimenti e Ricollegamenti correlati
Verifica preventiva dell'interesse archeologico

FOGLIO:

Pagina 57 di 161

Soprintendenza Archeologia, Belle Arti e Paesaggio per l'area
metropolitana di Venezia e le province di Belluno, Padova e Treviso

Foto 0142

Direzione: da nord-ovest

Visibilità: scarsa

Descrizione: campo di grano mietuto



Foto 0143

Direzione: da nord-ovest

Visibilità: scarsa

Descrizione: campo di grano mietuto



Foto 0144

Direzione: da nord-est

Visibilità: scarsa

Descrizione: grano mietuto, canale Emanuele
Filiberto, vigneto



Foto 0145

Direzione: da sud-ovest

Visibilità: parziale

Descrizione: seminativo a soia (sedimento a
matrice limosa con frequenti ciottoli)



0	30/11/2017	Gloria Capelli	Gloria Capelli
Rev.	Data emissione	Emissione	Revisione



GEA s.r.l.
Ricerca e documentazione archeologica



Sede: Via Roma, 48
29121 PIACENZA (PC)
Uffici: Strada L. C. Farini, 9
43121 PARMA (PR)

tel. 0521.237794
fax 0521.1852764
www.geaarcheologia.it
geaparma@geaarcheologia.it

OGGETTO: Metanodotto Rif. Met. Pieve di Soligo-
San Polo di Piave-Salgareda. 1^ Tratto da A.I. n.
915 di San Polo a Salgareda - 2^ Tratto da A.I. n.
915 di San Polo a Pieve di Soligo DN 300 (12'') -
DP 75 bar. Rifacimenti e Ricollegamenti correlati
Verifica preventiva dell'interesse archeologico

FOGLIO:
Pagina 58 di 161

Soprintendenza Archeologia, Belle Arti e Paesaggio per l'area
metropolitana di Venezia e le province di Belluno, Padova e Treviso

Foto 0146

Direzione: da sud-ovest
Visibilità: scarsa
Descrizione: vigneto



Foto 0147

Direzione: da sud
Visibilità: parziale
Descrizione: seminativo a soia e vigneto



Foto 0148

Direzione: da sud
Visibilità: parziale
Descrizione: seminativo a soia e vigneto



Foto 0149

Direzione: da sud
Visibilità: scarsa
Descrizione: vigneto



0	30/11/2017	Gloria Capelli	Gloria Capelli
Rev.	Data emissione	Emissione	Revisione



GEA s.r.l.

Ricerca e documentazione archeologica



Sede: Via Roma, 48
29121 PIACENZA (PC)
Uffici: Strada L. C. Farini, 9
43121 PARMA (PR)

tel. 0521.237794
fax 0521.1852764
www.geaarcheologia.it
geaparma@geaarcheologia.it

OGGETTO: Metanodotto Rif. Met. Pieve di Soligo-
San Polo di Piave-Salgareda. 1^ Tratto da A.I. n.
915 di San Polo a Salgareda - 2^ Tratto da A.I. n.
915 di San Polo a Pieve di Soligo DN 300 (12") -
DP 75 bar. Rifacimenti e Ricollegamenti correlati
Verifica preventiva dell'interesse archeologico

FOGLIO:
Pagina 59 di 161

Soprintendenza Archeologia, Belle Arti e Paesaggio per l'area
metropolitana di Venezia e le province di Belluno, Padova e Treviso

Foto 0150

Direzione: da nord
Visibilità: scarsa
Descrizione: proprietà privata con prato



Foto 0151

Direzione: da sud
Visibilità: scarsa
Descrizione: proprietà privata recintata con
prato e area alberata



Foto 0152

Direzione: da ovest
Visibilità: nulla
Descrizione: strada e prato (entrata del
santuario della Madonna del Ramoncello –
Santa Lucia di Piave)



Foto 0153

Direzione: da nord-ovest
Visibilità: nulla
Descrizione: strada e prato (entrata del
santuario della Madonna del Ramoncello –
Santa Lucia di Piave)



0	30/11/2017	Gloria Capelli	Gloria Capelli
Rev.	Data emissione	Emissione	Revisione



GEA s.r.l.
Ricerca e documentazione archeologica



Sede: Via Roma, 48
29121 PIACENZA (PC)
Uffici: Strada L. C. Farini, 9
43121 PARMA (PR)

tel. 0521.237794
fax 0521.1852764
www.geaarcheologia.it
geaparma@geaarcheologia.it

OGGETTO: Metanodotto Rif. Met. Pieve di Soligo-
San Polo di Piave-Salgareda. 1^ Tratto da A.I. n.
915 di San Polo a Salgareda - 2^ Tratto da A.I. n.
915 di San Polo a Pieve di Soligo DN 300 (12'') -
DP 75 bar. Rifacimenti e Ricollegamenti correlati
Verifica preventiva dell'interesse archeologico

FOGLIO:
Pagina 60 di 161

Soprintendenza Archeologia, Belle Arti e Paesaggio per l'area
metropolitana di Venezia e le province di Belluno, Padova e Treviso

<p>Foto 0154 Direzione: da nord Visibilità: scarsa Descrizione: campo di mais</p> 	<p>Foto 0155 Direzione: da sud Visibilità: scarsa Descrizione: campo di mais</p> 
<p>Foto 0156 Direzione: da sud-ovest Visibilità: scarsa Descrizione: campo di mais</p> 	<p>Foto 0157 Direzione: da sud-est Visibilità: scarsa Descrizione: incolto</p> 

0	30/11/2017	Gloria Capelli	Gloria Capelli
Rev.	Data emissione	Emissione	Revisione



GEA s.r.l.

Ricerca e documentazione archeologica



Sede: Via Roma, 48
29121 PIACENZA (PC)
Uffici: Strada L. C. Farini, 9
43121 PARMA (PR)

tel. 0521.237794
fax 0521.1852764
www.geaarcheologia.it
geaparma@geaarcheologia.it

OGGETTO: Metanodotto Rif. Met. Pieve di Soligo-
San Polo di Piave-Salgareda. 1^ Tratto da A.I. n.
915 di San Polo a Salgareda - 2^ Tratto da A.I. n.
915 di San Polo a Pieve di Soligo DN 300 (12") -
DP 75 bar. Rifacimenti e Ricollegamenti correlati
Verifica preventiva dell'interesse archeologico

FOGLIO:
Pagina 61 di 161

Soprintendenza Archeologia, Belle Arti e Paesaggio per l'area
metropolitana di Venezia e le province di Belluno, Padova e Treviso

Foto 0158

Direzione: da sud
Visibilità: scarsa
Descrizione: incolto



Foto 0159

Direzione: da nord-ovest
Visibilità: scarsa
Descrizione: bosco



Foto 0160

Direzione: da sud-est
Visibilità: scarsa
Descrizione: prato



Foto 0161

Direzione: da sud-est
Visibilità: scarsa
Descrizione: vigneto



0	30/11/2017	Gloria Capelli	Gloria Capelli
Rev.	Data emissione	Emissione	Revisione



GEA s.r.l.

Ricerca e documentazione archeologica



Sede: Via Roma, 48
29121 PIACENZA (PC)
Uffici: Strada L. C. Farini, 9
43121 PARMA (PR)

tel. 0521.237794
fax 0521.1852764
www.geaarcheologia.it
geaparma@geaarcheologia.it

OGGETTO: Metanodotto Rif. Met. Pieve di Soligo-
San Polo di Piave-Salgareda. 1^ Tratto da A.I. n.
915 di San Polo a Salgareda - 2^ Tratto da A.I. n.
915 di San Polo a Pieve di Soligo DN 300 (12'') -
DP 75 bar. Rifacimenti e Ricollegamenti correlati
Verifica preventiva dell'interesse archeologico

FOGLIO:
Pagina 62 di 161

Soprintendenza Archeologia, Belle Arti e Paesaggio per l'area
metropolitana di Venezia e le province di Belluno, Padova e Treviso

Foto 0162

Direzione: da nord-ovest
Visibilità: scarsa
Descrizione: vigneto



Foto 0163

Direzione: da est
Visibilità: scarsa
Descrizione: vigneto



Foto 0164

Direzione: da nord-ovest
Visibilità: scarsa
Descrizione: campo di soia



Foto 0165

Direzione: da sud
Visibilità: scarsa
Descrizione: campo di soia



0	30/11/2017	Gloria Capelli	Gloria Capelli
Rev.	Data emissione	Emissione	Revisione



GEA s.r.l.

Ricerca e documentazione archeologica



Sede: Via Roma, 48
29121 PIACENZA (PC)
Uffici: Strada L. C. Farini, 9
43121 PARMA (PR)

tel. 0521.237794
fax 0521.1852764
www.geaarcheologia.it
geaparma@geaarcheologia.it

OGGETTO: Metanodotto Rif. Met. Pieve di Soligo-
San Polo di Piave-Salgareda. 1^ Tratto da A.I. n.
915 di San Polo a Salgareda - 2^ Tratto da A.I. n.
915 di San Polo a Pieve di Soligo DN 300 (12") -
DP 75 bar. Rifacimenti e Ricollegamenti correlati
Verifica preventiva dell'interesse archeologico

FOGLIO:
Pagina 63 di 161

Soprintendenza Archeologia, Belle Arti e Paesaggio per l'area
metropolitana di Venezia e le province di Belluno, Padova e Treviso

Foto 0166

Direzione: da sud
Visibilità: scarsa
Descrizione: incolto alberato



Foto 0167

Direzione: da sud-ovest
Visibilità: scarsa
Descrizione: prato



Foto 0168

Direzione: da sud-ovest
Visibilità: scarsa
Descrizione: vigneto



Foto 0169

Direzione: da nord-ovest
Visibilità: scarsa
Descrizione: campo di mais



0	30/11/2017	Gloria Capelli	Gloria Capelli
Rev.	Data emissione	Emissione	Revisione



GEA s.r.l.

Ricerca e documentazione archeologica



Sede: Via Roma, 48
29121 PIACENZA (PC)
Uffici: Strada L. C. Farini, 9
43121 PARMA (PR)

tel. 0521.237794
fax 0521.1852764
www.geaarcheologia.it
geaparma@geaarcheologia.it

OGGETTO: Metanodotto Rif. Met. Pieve di Soligo-
San Polo di Piave-Salgareda. 1^ Tratto da A.I. n.
915 di San Polo a Salgareda - 2^ Tratto da A.I. n.
915 di San Polo a Pieve di Soligo DN 300 (12") -
DP 75 bar. Rifacimenti e Ricollegamenti correlati
Verifica preventiva dell'interesse archeologico

FOGLIO:
Pagina 64 di 161

Soprintendenza Archeologia, Belle Arti e Paesaggio per l'area
metropolitana di Venezia e le province di Belluno, Padova e Treviso

Foto 0170

Direzione: da nord-ovest
Visibilità: scarsa
Descrizione: campo di mais



Foto 0171

Direzione: da nord
Visibilità: scarsa
Descrizione: vigneto e campo di mais



Foto 0172

Direzione: da sud-est
Visibilità: scarsa
Descrizione: vigneto



Foto 0173

Direzione: da nord-ovest
Visibilità: scarsa
Descrizione: campo di mais e vigneto



0	30/11/2017	Gloria Capelli	Gloria Capelli
Rev.	Data emissione	Emissione	Revisione



GEA s.r.l.

Ricerca e documentazione archeologica



Sede: Via Roma, 48
29121 PIACENZA (PC)
Uffici: Strada L. C. Farini, 9
43121 PARMA (PR)

tel. 0521.237794
fax 0521.1852764
www.geaarcheologia.it
geaparma@geaarcheologia.it

OGGETTO: Metanodotto Rif. Met. Pieve di Soligo-
San Polo di Piave-Salgareda. 1^ Tratto da A.I. n.
915 di San Polo a Salgareda - 2^ Tratto da A.I. n.
915 di San Polo a Pieve di Soligo DN 300 (12") -
DP 75 bar. Rifacimenti e Ricollegamenti correlati
Verifica preventiva dell'interesse archeologico

FOGLIO:
Pagina 65 di 161

Soprintendenza Archeologia, Belle Arti e Paesaggio per l'area
metropolitana di Venezia e le province di Belluno, Padova e Treviso

Foto 0174

Direzione: da sud
Visibilità: scarsa
Descrizione: vigneto



Foto 0175

Direzione: da sud
Visibilità: scarsa
Descrizione: vigneto



Foto 0176

Direzione: da ovest
Visibilità: scarsa
Descrizione: vigneto



Foto 0177

Direzione: da est
Visibilità: scarsa
Descrizione: vigneto



0	30/11/2017	Gloria Capelli	Gloria Capelli
Rev.	Data emissione	Emissione	Revisione



GEA s.r.l.

Ricerca e documentazione archeologica



Sede: Via Roma, 48
29121 PIACENZA (PC)
Uffici: Strada L. C. Farini, 9
43121 PARMA (PR)

tel. 0521.237794
fax 0521.1852764
www.geaarcheologia.it
geaparma@geaarcheologia.it

OGGETTO: Metanodotto Rif. Met. Pieve di Soligo-
San Polo di Piave-Salgareda. 1^ Tratto da A.I. n.
915 di San Polo a Salgareda - 2^ Tratto da A.I. n.
915 di San Polo a Pieve di Soligo DN 300 (12") -
DP 75 bar. Rifacimenti e Ricollegamenti correlati
Verifica preventiva dell'interesse archeologico

FOGLIO:
Pagina 66 di 161

Soprintendenza Archeologia, Belle Arti e Paesaggio per l'area
metropolitana di Venezia e le province di Belluno, Padova e Treviso

Foto 0178

Direzione: da nord
Visibilità: scarsa
Descrizione: vigneto



Foto 0179

Direzione: da ovest
Visibilità: scarsa
Descrizione: prato e vigneto



Foto 0180

Direzione: da est
Visibilità: scarsa
Descrizione: prato, vigneto e strada bianca



Foto 0181

Direzione: da ovest
Visibilità: ottima
Descrizione: oltre strada piccolo campo arato
con presenza di frammenti sporadici di
laterizi



0	30/11/2017	Gloria Capelli	Gloria Capelli
Rev.	Data emissione	Emissione	Revisione



GEA s.r.l.

Ricerca e documentazione archeologica



Sede: Via Roma, 48
29121 PIACENZA (PC)
Uffici: Strada L. C. Farini, 9
43121 PARMA (PR)

tel. 0521.237794
fax 0521.1852764
www.geaarcheologia.it
geaparma@geaarcheologia.it

OGGETTO: Metanodotto Rif. Met. Pieve di Soligo-
San Polo di Piave-Salgareda. 1^ Tratto da A.I. n.
915 di San Polo a Salgareda - 2^ Tratto da A.I. n.
915 di San Polo a Pieve di Soligo DN 300 (12") -
DP 75 bar. Rifacimenti e Ricollegamenti correlati
Verifica preventiva dell'interesse archeologico

FOGLIO:
Pagina 67 di 161

Soprintendenza Archeologia, Belle Arti e Paesaggio per l'area
metropolitana di Venezia e le province di Belluno, Padova e Treviso

Foto 0182

Direzione: da nord-ovest
Visibilità: ottima
Descrizione: piccolo campo arato con
sporadici frammenti di laterizi



Foto 0183

Direzione: da ovest
Visibilità: scarsa
Descrizione: seminativo a soia e vigneto



Foto 0184

Direzione: da sud-ovest
Visibilità: scarsa
Descrizione: vigneto e incolto



Foto 0185

Direzione: da ovest
Visibilità: scarsa
Descrizione: incolto e vigneto



0	30/11/2017	Gloria Capelli	Gloria Capelli
Rev.	Data emissione	Emissione	Revisione



GEA s.r.l.

Ricerca e documentazione archeologica



Sede: Via Roma, 48
29121 PIACENZA (PC)
Uffici: Strada L. C. Farini, 9
43121 PARMA (PR)

tel. 0521.237794
fax 0521.1852764
www.geaarcheologia.it
geaparma@geaarcheologia.it

OGGETTO: Metanodotto Rif. Met. Pieve di Soligo-
San Polo di Piave-Salgareda. 1^ Tratto da A.I. n.
915 di San Polo a Salgareda - 2^ Tratto da A.I. n.
915 di San Polo a Pieve di Soligo DN 300 (12") -
DP 75 bar. Rifacimenti e Ricollegamenti correlati
Verifica preventiva dell'interesse archeologico

FOGLIO:
Pagina 68 di 161

Soprintendenza Archeologia, Belle Arti e Paesaggio per l'area
metropolitana di Venezia e le province di Belluno, Padova e Treviso

Foto 0186

Direzione: da nord
Visibilità: scarsa
Descrizione: vigneto e area boschiva



Foto 0187

Direzione: da ovest
Visibilità: scarsa
Descrizione: vigneto, area boschiva e
attraversamento autostradale



Foto 0188

Direzione: da sud
Visibilità: scarsa
Descrizione: vigneto



Foto 0189

Direzione: da ovest
Visibilità: scarsa
Descrizione: vigneto



0	30/11/2017	Gloria Capelli	Gloria Capelli
Rev.	Data emissione	Emissione	Revisione



GEA s.r.l.

Ricerca e documentazione archeologica



Sede: Via Roma, 48
29121 PIACENZA (PC)
Uffici: Strada L. C. Farini, 9
43121 PARMA (PR)

tel. 0521.237794
fax 0521.1852764
www.geaarcheologia.it
geaparma@geaarcheologia.it

OGGETTO: Metanodotto Rif. Met. Pieve di Soligo-
San Polo di Piave-Salgareda. 1^ Tratto da A.I. n.
915 di San Polo a Salgareda - 2^ Tratto da A.I. n.
915 di San Polo a Pieve di Soligo DN 300 (12") -
DP 75 bar. Rifacimenti e Ricollegamenti correlati
Verifica preventiva dell'interesse archeologico

FOGLIO:
Pagina 69 di 161

Soprintendenza Archeologia, Belle Arti e Paesaggio per l'area
metropolitana di Venezia e le province di Belluno, Padova e Treviso

Foto 0190

Direzione: da nord
Visibilità: scarsa
Descrizione: vigneto



Foto 0191

Direzione: da ovest
Visibilità: scarsa
Descrizione: vigneto e prato



Foto 0192

Direzione: da nord
Visibilità: scarsa
Descrizione: campo di mais



Foto 0193

Direzione: da est
Visibilità: scarsa
Descrizione: campo di mais



0	30/11/2017	Gloria Capelli	Gloria Capelli
Rev.	Data emissione	Emissione	Revisione



GEA s.r.l.

Ricerca e documentazione archeologica



Sede: Via Roma, 48
29121 PIACENZA (PC)
Uffici: Strada L. C. Farini, 9
43121 PARMA (PR)

tel. 0521.237794
fax 0521.1852764
www.geaarcheologia.it
geaparma@geaarcheologia.it

OGGETTO: Metanodotto Rif. Met. Pieve di Soligo-
San Polo di Piave-Salgareda. 1^ Tratto da A.I. n.
915 di San Polo a Salgareda - 2^ Tratto da A.I. n.
915 di San Polo a Pieve di Soligo DN 300 (12'') -
DP 75 bar. Rifacimenti e Ricollegamenti correlati
Verifica preventiva dell'interesse archeologico

FOGLIO:
Pagina 70 di 161

Soprintendenza Archeologia, Belle Arti e Paesaggio per l'area
metropolitana di Venezia e le province di Belluno, Padova e Treviso

Foto 0194

Direzione: da sud
Visibilità: scarsa
Descrizione: mais e vigneto



Foto 0195

Direzione: da ovest
Visibilità: scarsa
Descrizione: vigneto



Foto 0196

Direzione: da sud-ovest
Visibilità: scarsa
Descrizione: vigneto



Foto 0197

Direzione: da ovest
Visibilità: scarsa
Descrizione: vigneto



0	30/11/2017	Gloria Capelli	Gloria Capelli
Rev.	Data emissione	Emissione	Revisione



GEA s.r.l.

Ricerca e documentazione archeologica



Sede: Via Roma, 48
29121 PIACENZA (PC)
Uffici: Strada L. C. Farini, 9
43121 PARMA (PR)

tel. 0521.237794
fax 0521.1852764
www.geaarcheologia.it
geaparma@geaarcheologia.it

OGGETTO: Metanodotto Rif. Met. Pieve di Soligo-
San Polo di Piave-Salgareda. 1^ Tratto da A.I. n.
915 di San Polo a Salgareda - 2^ Tratto da A.I. n.
915 di San Polo a Pieve di Soligo DN 300 (12") -
DP 75 bar. Rifacimenti e Ricollegamenti correlati
Verifica preventiva dell'interesse archeologico

FOGLIO:
Pagina 71 di 161

Soprintendenza Archeologia, Belle Arti e Paesaggio per l'area
metropolitana di Venezia e le province di Belluno, Padova e Treviso

Foto 0198

Direzione: da ovest
Visibilità: scarsa
Descrizione: vigneto



Foto 0199

Direzione: da ovest
Visibilità: scarsa
Descrizione: vigneto



Foto 0200

Direzione: da est
Visibilità: scarsa
Descrizione: vigneto



Foto 0201

Direzione: da sud
Visibilità: nulla
Descrizione: centralina metanodotto



0	30/11/2017	Gloria Capelli	Gloria Capelli
Rev.	Data emissione	Emissione	Revisione



GEA s.r.l.

Ricerca e documentazione archeologica



Sede: Via Roma, 48
29121 PIACENZA (PC)
Uffici: Strada L. C. Farini, 9
43121 PARMA (PR)

tel. 0521.237794
fax 0521.1852764
www.geaarcheologia.it
geaparma@geaarcheologia.it

OGGETTO: Metanodotto Rif. Met. Pieve di Soligo-
San Polo di Piave-Salgareda. 1^ Tratto da A.I. n.
915 di San Polo a Salgareda - 2^ Tratto da A.I. n.
915 di San Polo a Pieve di Soligo DN 300 (12") -
DP 75 bar. Rifacimenti e Ricollegamenti correlati
Verifica preventiva dell'interesse archeologico

FOGLIO:
Pagina 72 di 161

Soprintendenza Archeologia, Belle Arti e Paesaggio per l'area
metropolitana di Venezia e le province di Belluno, Padova e Treviso

Foto 0202

Direzione: da sud-est
Visibilità: scarsa
Descrizione: vigneto



Foto 0203

Direzione: da nord-ovest
Visibilità: scarsa
Descrizione: prato



Foto 0204

Direzione: da nord
Visibilità: scarsa
Descrizione: prato



Foto 0205

Direzione: da sud-est
Visibilità: scarsa
Descrizione: vigneto



0	30/11/2017	Gloria Capelli	Gloria Capelli
Rev.	Data emissione	Emissione	Revisione



GEA s.r.l.

Ricerca e documentazione archeologica



Sede: Via Roma, 48
29121 PIACENZA (PC)
Uffici: Strada L. C. Farini, 9
43121 PARMA (PR)

tel. 0521.237794
fax 0521.1852764
www.geaarcheologia.it
geaparma@geaarcheologia.it

OGGETTO: Metanodotto Rif. Met. Pieve di Soligo-
San Polo di Piave-Salgareda. 1^ Tratto da A.I. n.
915 di San Polo a Salgareda - 2^ Tratto da A.I. n.
915 di San Polo a Pieve di Soligo DN 300 (12'') -
DP 75 bar. Rifacimenti e Ricollegamenti correlati
Verifica preventiva dell'interesse archeologico

FOGLIO:

Pagina 73 di 161

Soprintendenza Archeologia, Belle Arti e Paesaggio per l'area
metropolitana di Venezia e le province di Belluno, Padova e Treviso

Foto 0206

Direzione: da sud-ovest
Visibilità: scarsa
Descrizione: vigneto



Foto 0207

Direzione: da sud-ovest
Visibilità: scarsa
Descrizione: vigneto



Foto 0208

Direzione: da nord-ovest
Visibilità: nulla
Descrizione: attraversamento stradale



Foto 0209

Direzione: da nord-ovest
Visibilità: nulla
Descrizione: attraversamento stradale



0	30/11/2017	Gloria Capelli	Gloria Capelli
Rev.	Data emissione	Emissione	Revisione



GEA s.r.l.

Ricerca e documentazione archeologica



Sede: Via Roma, 48
29121 PIACENZA (PC)
Uffici: Strada L. C. Farini, 9
43121 PARMA (PR)

tel. 0521.237794
fax 0521.1852764
www.geaarcheologia.it
geaparma@geaarcheologia.it

OGGETTO: Metanodotto Rif. Met. Pieve di Soligo-
San Polo di Piave-Salgareda. 1^ Tratto da A.I. n.
915 di San Polo a Salgareda - 2^ Tratto da A.I. n.
915 di San Polo a Pieve di Soligo DN 300 (12") -
DP 75 bar. Rifacimenti e Ricollegamenti correlati
Verifica preventiva dell'interesse archeologico

FOGLIO:
Pagina 74 di 161

Soprintendenza Archeologia, Belle Arti e Paesaggio per l'area
metropolitana di Venezia e le province di Belluno, Padova e Treviso

Foto 0210

Direzione: da nord-ovest
Visibilità: nulla
Descrizione: area di parcheggio



Foto 0211

Direzione: da nord-ovest
Visibilità: scarsa
Descrizione: vigneto



Foto 0212

Direzione: da nord
Visibilità: scarsa
Descrizione: vigneto



Foto 0213

Direzione: da nord-ovest
Visibilità: scarsa
Descrizione: vigneto



0	30/11/2017	Gloria Capelli	Gloria Capelli
Rev.	Data emissione	Emissione	Revisione



GEA s.r.l.

Ricerca e documentazione archeologica



Sede: Via Roma, 48
29121 PIACENZA (PC)
Uffici: Strada L. C. Farini, 9
43121 PARMA (PR)

tel. 0521.237794
fax 0521.1852764
www.geaarcheologia.it
geaparma@geaarcheologia.it

OGGETTO: Metanodotto Rif. Met. Pieve di Soligo-
San Polo di Piave-Salgareda. 1^ Tratto da A.I. n.
915 di San Polo a Salgareda - 2^ Tratto da A.I. n.
915 di San Polo a Pieve di Soligo DN 300 (12") -
DP 75 bar. Rifacimenti e Ricollegamenti correlati
Verifica preventiva dell'interesse archeologico

FOGLIO:
Pagina 75 di 161

Soprintendenza Archeologia, Belle Arti e Paesaggio per l'area
metropolitana di Venezia e le province di Belluno, Padova e Treviso

Foto 0214

Direzione: da nord-ovest

Visibilità: scarsa

Descrizione: vigneto e prato



Foto 0215

Direzione: da ovest

Visibilità: scarsa

Descrizione: vigneto



Foto 0216

Direzione: da sud-ovest

Visibilità: scarsa

Descrizione: vigneto



Foto 0217

Direzione: da ovest

Visibilità: scarsa

Descrizione: vigneto



0	30/11/2017	Gloria Capelli	Gloria Capelli
Rev.	Data emissione	Emissione	Revisione



GEA s.r.l.

Ricerca e documentazione archeologica



Sede: Via Roma, 48
29121 PIACENZA (PC)
Uffici: Strada L. C. Farini, 9
43121 PARMA (PR)

tel. 0521.237794
fax 0521.1852764
www.geaarcheologia.it
geaparma@geaarcheologia.it

OGGETTO: Metanodotto Rif. Met. Pieve di Soligo-
San Polo di Piave-Salgareda. 1^ Tratto da A.I. n.
915 di San Polo a Salgareda - 2^ Tratto da A.I. n.
915 di San Polo a Pieve di Soligo DN 300 (12") -
DP 75 bar. Rifacimenti e Ricollegamenti correlati
Verifica preventiva dell'interesse archeologico

FOGLIO:
Pagina 76 di 161

Soprintendenza Archeologia, Belle Arti e Paesaggio per l'area
metropolitana di Venezia e le province di Belluno, Padova e Treviso

Foto 0218

Direzione: da nord-ovest

Visibilità: scarsa

Descrizione: vigneto



Foto 0219

Direzione: da nord-ovest

Visibilità: nulla/scarsa

Descrizione: vigneto retrostante a centrale
solare



Foto 0220

Direzione: da sud-ovest

Visibilità: scarsa

Descrizione: strada asfaltata e vigneto



Foto 0221

Direzione: da sud-est

Visibilità: scarsa

Descrizione: vigneto



0	30/11/2017	Gloria Capelli	Gloria Capelli
Rev.	Data emissione	Emissione	Revisione



GEA s.r.l.

Ricerca e documentazione archeologica



Sede: Via Roma, 48
29121 PIACENZA (PC)
Uffici: Strada L. C. Farini, 9
43121 PARMA (PR)

tel. 0521.237794
fax 0521.1852764
www.geaarcheologia.it
geaparma@geaarcheologia.it

OGGETTO: Metanodotto Rif. Met. Pieve di Soligo-
San Polo di Piave-Salgareda. 1^ Tratto da A.I. n.
915 di San Polo a Salgareda - 2^ Tratto da A.I. n.
915 di San Polo a Pieve di Soligo DN 300 (12") -
DP 75 bar. Rifacimenti e Ricollegamenti correlati
Verifica preventiva dell'interesse archeologico

FOGLIO:
Pagina 77 di 161

Soprintendenza Archeologia, Belle Arti e Paesaggio per l'area
metropolitana di Venezia e le province di Belluno, Padova e Treviso

Foto 0222

Direzione: da nord-ovest

Visibilità: scarsa

Descrizione: vigneto



Foto 0223

Direzione: da sud-est

Visibilità: scarsa

Descrizione: vigneto



Foto 0224

Direzione: da sud-ovest

Visibilità: scarsa

Descrizione: vigneto



Foto 0225

Direzione: da nord-ovest

Visibilità: scarsa

Descrizione: vigneto



0	30/11/2017	Gloria Capelli	Gloria Capelli
Rev.	Data emissione	Emissione	Revisione



GEA s.r.l.
Ricerca e documentazione archeologica



Sede: Via Roma, 48
29121 PIACENZA (PC)
Uffici: Strada L. C. Farini, 9
43121 PARMA (PR)

tel. 0521.237794
fax 0521.1852764
www.geaarcheologia.it
geaparma@geaarcheologia.it

OGGETTO: Metanodotto Rif. Met. Pieve di Soligo-
San Polo di Piave-Salgareda. 1^ Tratto da A.I. n.
915 di San Polo a Salgareda - 2^ Tratto da A.I. n.
915 di San Polo a Pieve di Soligo DN 300 (12") -
DP 75 bar. Rifacimenti e Ricollegamenti correlati
Verifica preventiva dell'interesse archeologico

FOGLIO:
Pagina 78 di 161

Soprintendenza Archeologia, Belle Arti e Paesaggio per l'area
metropolitana di Venezia e le province di Belluno, Padova e Treviso

Foto 0226

Direzione: da nord
Visibilità: scarsa
Descrizione: vigneto



Foto 0227

Direzione: da nord
Visibilità: scarsa
Descrizione: vigneto



Foto 0228

Direzione: da sud-est
Visibilità: scarsa
Descrizione: incolto



Foto 0229

Direzione: da sud
Visibilità: scarsa
Descrizione: incolto



0	30/11/2017	Gloria Capelli	Gloria Capelli
Rev.	Data emissione	Emissione	Revisione



GEA s.r.l.

Ricerca e documentazione archeologica



Sede: Via Roma, 48
29121 PIACENZA (PC)
Uffici: Strada L. C. Farini, 9
43121 PARMA (PR)

tel. 0521.237794
fax 0521.1852764
www.geaarcheologia.it
geaparma@gearcheologia.it

OGGETTO: Metanodotto Rif. Met. Pieve di Soligo-
San Polo di Piave-Salgareda. 1^ Tratto da A.I. n.
915 di San Polo a Salgareda - 2^ Tratto da A.I. n.
915 di San Polo a Pieve di Soligo DN 300 (12") -
DP 75 bar. Rifacimenti e Ricollegamenti correlati
Verifica preventiva dell'interesse archeologico

FOGLIO:
Pagina 79 di 161

Soprintendenza Archeologia, Belle Arti e Paesaggio per l'area
metropolitana di Venezia e le province di Belluno, Padova e Treviso

Foto 0230

Direzione: da sud-ovest
Visibilità: scarsa
Descrizione: incolto



Foto 0231

Direzione: da sud
Visibilità: scarsa
Descrizione: incolto



Foto 0232

Direzione: da sud-ovest
Visibilità: scarsa
Descrizione: incolto



Foto 0233

Direzione: da ovest
Visibilità: scarsa
Descrizione: incolto



0	30/11/2017	Gloria Capelli	Gloria Capelli
Rev.	Data emissione	Emissione	Revisione



GEA s.r.l.

Ricerca e documentazione archeologica



Sede: Via Roma, 48
29121 PIACENZA (PC)
Uffici: Strada L. C. Farini, 9
43121 PARMA (PR)

tel. 0521.237794
fax 0521.1852764
www.geaarcheologia.it
geaparma@geaarcheologia.it

OGGETTO: Metanodotto Rif. Met. Pieve di Soligo-
San Polo di Piave-Salgareda. 1^ Tratto da A.I. n.
915 di San Polo a Salgareda - 2^ Tratto da A.I. n.
915 di San Polo a Pieve di Soligo DN 300 (12") -
DP 75 bar. Rifacimenti e Ricollegamenti correlati
Verifica preventiva dell'interesse archeologico

FOGLIO:
Pagina 80 di 161

Soprintendenza Archeologia, Belle Arti e Paesaggio per l'area
metropolitana di Venezia e le province di Belluno, Padova e Treviso

Foto 0234

Direzione: da sud-est
Visibilità: scarsa
Descrizione: area di bosco e incolto



Foto 0235

Direzione: da sud
Visibilità: scarsa
Descrizione: vigneto e incolto



Foto 0236

Direzione: da sud-ovest
Visibilità: scarsa
Descrizione: erba medica



Foto 0237

Direzione: da ovest
Visibilità: nulla
Descrizione: area di parcheggio e erba medica



0	30/11/2017	Gloria Capelli	Gloria Capelli
Rev.	Data emissione	Emissione	Revisione



GEA s.r.l.

Ricerca e documentazione archeologica



Sede: Via Roma, 48
29121 PIACENZA (PC)
Uffici: Strada L. C. Farini, 9
43121 PARMA (PR)

tel. 0521.237794
fax 0521.1852764
www.geaarcheologia.it
geaparma@gearcheologia.it

OGGETTO: Metanodotto Rif. Met. Pieve di Soligo-
San Polo di Piave-Salgareda. 1^ Tratto da A.I. n.
915 di San Polo a Salgareda - 2^ Tratto da A.I. n.
915 di San Polo a Pieve di Soligo DN 300 (12") -
DP 75 bar. Rifacimenti e Ricollegamenti correlati
Verifica preventiva dell'interesse archeologico

FOGLIO:
Pagina 81 di 161

Soprintendenza Archeologia, Belle Arti e Paesaggio per l'area
metropolitana di Venezia e le province di Belluno, Padova e Treviso

Foto 0238

Direzione: da nord-ovest
Visibilità: nulla
Descrizione: area di parcheggio e vigneto



Foto 0239

Direzione: da nord-ovest
Visibilità: nulla
Descrizione: centralina metanodotto



Foto 0240

Direzione: da nord-est
Visibilità: scarsa
Descrizione: campo di grano mietuto



Foto 0241

Direzione: da nord
Visibilità: scarsa
Descrizione: campo di grano mietuto



0	30/11/2017	Gloria Capelli	Gloria Capelli
Rev.	Data emissione	Emissione	Revisione



GEA s.r.l.
Ricerca e documentazione archeologica







Sede: Via Roma, 48
29121 PIACENZA (PC)
Uffici: Strada L. C. Farini, 9
43121 PARMA (PR)

tel. 0521.237794
fax 0521.1852764
www.geaarcheologia.it
geaparma@geaarcheologia.it

OGGETTO: Metanodotto Rif. Met. Pieve di Soligo-
San Polo di Piave-Salgareda. 1^ Tratto da A.I. n.
915 di San Polo a Salgareda - 2^ Tratto da A.I. n.
915 di San Polo a Pieve di Soligo DN 300 (12'') -
DP 75 bar. Rifacimenti e Ricollegamenti correlati
Verifica preventiva dell'interesse archeologico

FOGLIO:
Pagina 82 di 161

Soprintendenza Archeologia, Belle Arti e Paesaggio per l'area
metropolitana di Venezia e le province di Belluno, Padova e Treviso

<p>Foto 0242</p> <p>Direzione: da ovest Visibilità: scarsa Descrizione: campo di grano mietuto</p> 	<p>Foto 0243</p> <p>Direzione: da nord-ovest Visibilità: scarsa Descrizione: campo di mais retrostante a campo di grano mietuto</p> 
<p>Foto 0244</p> <p>Direzione: da nord Visibilità: scarsa Descrizione: campo di grano mietuto</p> 	<p>Foto 0245</p> <p>Direzione: da ovest Visibilità: scarsa Descrizione: campo di mais retrostante a campo di grano mietuto</p> 

0	30/11/2017	Gloria Capelli	Gloria Capelli
Rev.	Data emissione	Emissione	Revisione



GEA s.r.l.

Ricerca e documentazione archeologica



Sede: Via Roma, 48
29121 PIACENZA (PC)
Uffici: Strada L. C. Farini, 9
43121 PARMA (PR)

tel. 0521.237794
fax 0521.1852764
www.geaarcheologia.it
geaparma@gearcheologia.it

OGGETTO: Metanodotto Rif. Met. Pieve di Soligo-
San Polo di Piave-Salgareda. 1^ Tratto da A.I. n.
915 di San Polo a Salgareda - 2^ Tratto da A.I. n.
915 di San Polo a Pieve di Soligo DN 300 (12") -
DP 75 bar. Rifacimenti e Ricollegamenti correlati
Verifica preventiva dell'interesse archeologico

FOGLIO:
Pagina 83 di 161

Soprintendenza Archeologia, Belle Arti e Paesaggio per l'area
metropolitana di Venezia e le province di Belluno, Padova e Treviso

Foto 0246

Direzione: da ovest
Visibilità: scarsa
Descrizione: vigneto



Foto 0247

Direzione: da ovest
Visibilità: scarsa
Descrizione: vigneto



Foto 0248

Direzione: da est
Visibilità: scarsa
Descrizione: vigneto



Foto 0249

Direzione: da sud
Visibilità: scarsa
Descrizione: vigneto



0	30/11/2017	Gloria Capelli	Gloria Capelli
Rev.	Data emissione	Emissione	Revisione



GEA s.r.l.
Ricerca e documentazione archeologica



Sede: Via Roma, 48
29121 PIACENZA (PC)
Uffici: Strada L. C. Farini, 9
43121 PARMA (PR)

tel. 0521.237794
fax 0521.1852764
www.geaarcheologia.it
geaparma@geaarcheologia.it

OGGETTO: Metanodotto Rif. Met. Pieve di Soligo-
San Polo di Piave-Salgareda. 1^ Tratto da A.I. n.
915 di San Polo a Salgareda - 2^ Tratto da A.I. n.
915 di San Polo a Pieve di Soligo DN 300 (12") -
DP 75 bar. Rifacimenti e Ricollegamenti correlati
Verifica preventiva dell'interesse archeologico

FOGLIO:
Pagina 84 di 161

Soprintendenza Archeologia, Belle Arti e Paesaggio per l'area
metropolitana di Venezia e le province di Belluno, Padova e Treviso

<p>Foto 0250</p> <p>Direzione: da ovest Visibilità: scarsa Descrizione: campo di soia</p> 	<p>Foto 0251</p> <p>Direzione: da ovest Visibilità: scarsa Descrizione: campo di soia</p> 
<p>Foto 0252</p> <p>Direzione: da sud-est Visibilità: scarsa Descrizione: campo di soia</p> 	<p>Foto 0253</p> <p>Direzione: da nord-ovest Visibilità: scarsa Descrizione: incolto</p> 

0	30/11/2017	Gloria Capelli	Gloria Capelli
Rev.	Data emissione	Emissione	Revisione



GEA s.r.l.

Ricerca e documentazione archeologica



Sede: Via Roma, 48
29121 PIACENZA (PC)
Uffici: Strada L. C. Farini, 9
43121 PARMA (PR)

tel. 0521.237794
fax 0521.1852764
www.geaarcheologia.it
geaparma@geaarcheologia.it

OGGETTO: Metanodotto Rif. Met. Pieve di Soligo-
San Polo di Piave-Salgareda. 1^ Tratto da A.I. n.
915 di San Polo a Salgareda - 2^ Tratto da A.I. n.
915 di San Polo a Pieve di Soligo DN 300 (12") -
DP 75 bar. Rifacimenti e Ricollegamenti correlati
Verifica preventiva dell'interesse archeologico

FOGLIO:
Pagina 85 di 161

Soprintendenza Archeologia, Belle Arti e Paesaggio per l'area
metropolitana di Venezia e le province di Belluno, Padova e Treviso

Foto 0254

Direzione: da sud-est
Visibilità: scarsa
Descrizione: vigneto



Foto 0255

Direzione: da nord-ovest
Visibilità: scarsa
Descrizione: vigneto



Foto 0256

Direzione: da nord
Visibilità: scarsa
Descrizione: vigneto



Foto 0257

Direzione: da est
Visibilità: scarsa
Descrizione: vigneto



0	30/11/2017	Gloria Capelli	Gloria Capelli
Rev.	Data emissione	Emissione	Revisione



GEA s.r.l.

Ricerca e documentazione archeologica



Sede: Via Roma, 48
29121 PIACENZA (PC)
Uffici: Strada L. C. Farini, 9
43121 PARMA (PR)

tel. 0521.237794
fax 0521.1852764
www.geaarcheologia.it
geaparma@geaarcheologia.it

OGGETTO: Metanodotto Rif. Met. Pieve di Soligo-
San Polo di Piave-Salgareda. 1^ Tratto da A.I. n.
915 di San Polo a Salgareda - 2^ Tratto da A.I. n.
915 di San Polo a Pieve di Soligo DN 300 (12") -
DP 75 bar. Rifacimenti e Ricollegamenti correlati
Verifica preventiva dell'interesse archeologico

FOGLIO:

Pagina 86 di 161

Soprintendenza Archeologia, Belle Arti e Paesaggio per l'area
metropolitana di Venezia e le province di Belluno, Padova e Treviso

Foto 0258

Direzione: da ovest

Visibilità: scarsa

Descrizione: area privata



Foto 0259

Direzione: da nord-ovest

Visibilità: scarsa

Descrizione: vigneto



Foto 0260

Direzione: da sud-est

Visibilità: scarsa

Descrizione: vigneto recintato



Foto 0261

Direzione: da nord

Visibilità: scarsa

Descrizione: vigneto



0	30/11/2017	Gloria Capelli	Gloria Capelli
Rev.	Data emissione	Emissione	Revisione



GEA s.r.l.

Ricerca e documentazione archeologica



Sede: Via Roma, 48
29121 PIACENZA (PC)
Uffici: Strada L. C. Farini, 9
43121 PARMA (PR)

tel. 0521.237794
fax 0521.1852764
www.geaarcheologia.it
geaparma@geaarcheologia.it

OGGETTO: Metanodotto Rif. Met. Pieve di Soligo-
San Polo di Piave-Salgareda. 1^ Tratto da A.I. n.
915 di San Polo a Salgareda - 2^ Tratto da A.I. n.
915 di San Polo a Pieve di Soligo DN 300 (12") -
DP 75 bar. Rifacimenti e Ricollegamenti correlati
Verifica preventiva dell'interesse archeologico

FOGLIO:
Pagina 87 di 161

Soprintendenza Archeologia, Belle Arti e Paesaggio per l'area
metropolitana di Venezia e le province di Belluno, Padova e Treviso

Foto 0262

Direzione: da sud-est
Visibilità: scarsa
Descrizione: campo di soia



Foto 0263

Direzione: da nord
Visibilità: scarsa
Descrizione: vigneto



Foto 0264

Direzione: da sud
Visibilità: scarsa
Descrizione: vigneto



Foto 0265

Direzione: da ovest
Visibilità: scarsa
Descrizione: vigneto



0	30/11/2017	Gloria Capelli	Gloria Capelli
Rev.	Data emissione	Emissione	Revisione



GEA s.r.l.

Ricerca e documentazione archeologica



Sede: Via Roma, 48
29121 PIACENZA (PC)
Uffici: Strada L. C. Farini, 9
43121 PARMA (PR)

tel. 0521.237794
fax 0521.1852764
www.geaarcheologia.it
geaparma@gearcheologia.it

OGGETTO: Metanodotto Rif. Met. Pieve di Soligo-
San Polo di Piave-Salgareda. 1^ Tratto da A.I. n.
915 di San Polo a Salgareda - 2^ Tratto da A.I. n.
915 di San Polo a Pieve di Soligo DN 300 (12'') -
DP 75 bar. Rifacimenti e Ricollegamenti correlati
Verifica preventiva dell'interesse archeologico

FOGLIO:
Pagina 88 di 161

Soprintendenza Archeologia, Belle Arti e Paesaggio per l'area
metropolitana di Venezia e le province di Belluno, Padova e Treviso

Foto 0266

Direzione: da sud-est
Visibilità: scarsa
Descrizione: vigneto



Foto 0267

Direzione: da sud
Visibilità: scarsa
Descrizione: vigneto



Foto 0268

Direzione: da nord
Visibilità: scarsa
Descrizione: vigneto



Foto 0269

Direzione: da nord-ovest
Visibilità: scarsa
Descrizione: vigneto



0	30/11/2017	Gloria Capelli	Gloria Capelli
Rev.	Data emissione	Emissione	Revisione



GEA s.r.l.

Ricerca e documentazione archeologica



Sede: Via Roma, 48
29121 PIACENZA (PC)
Uffici: Strada L. C. Farini, 9
43121 PARMA (PR)

tel. 0521.237794
fax 0521.1852764
www.geaarcheologia.it
geaparma@geaarcheologia.it

OGGETTO: Metanodotto Rif. Met. Pieve di Soligo-
San Polo di Piave-Salgareda. 1^ Tratto da A.I. n.
915 di San Polo a Salgareda - 2^ Tratto da A.I. n.
915 di San Polo a Pieve di Soligo DN 300 (12") -
DP 75 bar. Rifacimenti e Ricollegamenti correlati
Verifica preventiva dell'interesse archeologico

FOGLIO:
Pagina 89 di 161

Soprintendenza Archeologia, Belle Arti e Paesaggio per l'area
metropolitana di Venezia e le province di Belluno, Padova e Treviso

Foto 0270

Direzione: da nord-est
Visibilità: scarsa
Descrizione: vigneto



Foto 0271

Direzione: da sud-ovest
Visibilità: scarsa
Descrizione: vigneto



Foto 0272

Direzione: da nord-ovest
Visibilità: scarsa
Descrizione: centralina metanodotto e
vigneto



Foto 0273

Direzione: da sud
Visibilità: scarsa
Descrizione: vigneto e campo di mais



0	30/11/2017	Gloria Capelli	Gloria Capelli
Rev.	Data emissione	Emissione	Revisione



GEA s.r.l.

Ricerca e documentazione archeologica



Sede: Via Roma, 48
29121 PIACENZA (PC)
Uffici: Strada L. C. Farini, 9
43121 PARMA (PR)

tel. 0521.237794
fax 0521.1852764
www.geaarcheologia.it
geaparma@geaarcheologia.it

OGGETTO: Metanodotto Rif. Met. Pieve di Soligo-
San Polo di Piave-Salgareda. 1^ Tratto da A.I. n.
915 di San Polo a Salgareda - 2^ Tratto da A.I. n.
915 di San Polo a Pieve di Soligo DN 300 (12") -
DP 75 bar. Rifacimenti e Ricollegamenti correlati
Verifica preventiva dell'interesse archeologico

FOGLIO:
Pagina 90 di 161

Soprintendenza Archeologia, Belle Arti e Paesaggio per l'area
metropolitana di Venezia e le province di Belluno, Padova e Treviso

Foto 0274

Direzione: da sud
Visibilità: scarsa
Descrizione: campo di mais



Foto 0275

Direzione: da sud-est
Visibilità: scarsa
Descrizione: vigneto



Foto 0276

Direzione: da sud-est
Visibilità: scarsa
Descrizione: vigneto



Foto 0277

Direzione: da sud-est
Visibilità: scarsa
Descrizione: vigneto



0	30/11/2017	Gloria Capelli	Gloria Capelli
Rev.	Data emissione	Emissione	Revisione



GEA s.r.l.

Ricerca e documentazione archeologica



Sede: Via Roma, 48
29121 PIACENZA (PC)
Uffici: Strada L. C. Farini, 9
43121 PARMA (PR)

tel. 0521.237794
fax 0521.1852764
www.geaarcheologia.it
geaparma@geaarcheologia.it

OGGETTO: Metanodotto Rif. Met. Pieve di Soligo-
San Polo di Piave-Salgareda. 1^ Tratto da A.I. n.
915 di San Polo a Salgareda - 2^ Tratto da A.I. n.
915 di San Polo a Pieve di Soligo DN 300 (12") -
DP 75 bar. Rifacimenti e Ricollegamenti correlati
Verifica preventiva dell'interesse archeologico

FOGLIO:
Pagina 91 di 161

Soprintendenza Archeologia, Belle Arti e Paesaggio per l'area
metropolitana di Venezia e le province di Belluno, Padova e Treviso

Foto 0278

Direzione: da nord-ovest

Visibilità: scarsa

Descrizione: vigneto



Foto 0279

Direzione: da ovest

Visibilità: scarsa

Descrizione: vigneto



Foto 0280

Direzione: da est

Visibilità: scarsa

Descrizione: vigneto



Foto 0281

Direzione: da nord

Visibilità: scarsa

Descrizione: vigneto



0	30/11/2017	Gloria Capelli	Gloria Capelli
Rev.	Data emissione	Emissione	Revisione



GEA s.r.l.

Ricerca e documentazione archeologica



Sede: Via Roma, 48
29121 PIACENZA (PC)
Uffici: Strada L. C. Farini, 9
43121 PARMA (PR)

tel. 0521.237794
fax 0521.1852764
www.geaarcheologia.it
geaparma@geaarcheologia.it

OGGETTO: Metanodotto Rif. Met. Pieve di Soligo-
San Polo di Piave-Salgareda. 1^ Tratto da A.I. n.
915 di San Polo a Salgareda - 2^ Tratto da A.I. n.
915 di San Polo a Pieve di Soligo DN 300 (12") -
DP 75 bar. Rifacimenti e Ricollegamenti correlati
Verifica preventiva dell'interesse archeologico

FOGLIO:
Pagina 92 di 161

Soprintendenza Archeologia, Belle Arti e Paesaggio per l'area
metropolitana di Venezia e le province di Belluno, Padova e Treviso

Foto 0282

Direzione: da nord
Visibilità: scarsa
Descrizione: vigneto



Foto 0283

Direzione: da sud
Visibilità: scarsa
Descrizione: vigneto



Foto 0284

Direzione: da sud-est
Visibilità: scarsa
Descrizione: vigneto



Foto 0285

Direzione: da nord-ovest
Visibilità: scarsa
Descrizione: vigneto



0	30/11/2017	Gloria Capelli	Gloria Capelli
Rev.	Data emissione	Emissione	Revisione



GEA s.r.l.

Ricerca e documentazione archeologica



Sede: Via Roma, 48
29121 PIACENZA (PC)
Uffici: Strada L. C. Farini, 9
43121 PARMA (PR)

tel. 0521.237794
fax 0521.1852764
www.geaarcheologia.it
geaparma@geaarcheologia.it

OGGETTO: Metanodotto Rif. Met. Pieve di Soligo-
San Polo di Piave-Salgareda. 1^ Tratto da A.I. n.
915 di San Polo a Salgareda - 2^ Tratto da A.I. n.
915 di San Polo a Pieve di Soligo DN 300 (12") -
DP 75 bar. Rifacimenti e Ricollegamenti correlati
Verifica preventiva dell'interesse archeologico

FOGLIO:
Pagina 93 di 161

Soprintendenza Archeologia, Belle Arti e Paesaggio per l'area
metropolitana di Venezia e le province di Belluno, Padova e Treviso

Foto 0286

Direzione: da sud-est
Visibilità: scarsa
Descrizione: vigneto



Foto 0287

Direzione: da ovest
Visibilità: scarsa
Descrizione: vigneto



Foto 0288

Direzione: da nord
Visibilità: scarsa
Descrizione: vigneto



Foto 0289

Direzione: da sud
Visibilità: scarsa
Descrizione: vigneto



0	30/11/2017	Gloria Capelli	Gloria Capelli
Rev.	Data emissione	Emissione	Revisione



GEA s.r.l.

Ricerca e documentazione archeologica



Sede: Via Roma, 48
29121 PIACENZA (PC)
Uffici: Strada L. C. Farini, 9
43121 PARMA (PR)

tel. 0521.237794
fax 0521.1852764
www.geaarcheologia.it
geaparma@geaarcheologia.it

OGGETTO: Metanodotto Rif. Met. Pieve di Soligo-
San Polo di Piave-Salgareda. 1^ Tratto da A.I. n.
915 di San Polo a Salgareda - 2^ Tratto da A.I. n.
915 di San Polo a Pieve di Soligo DN 300 (12") -
DP 75 bar. Rifacimenti e Ricollegamenti correlati
Verifica preventiva dell'interesse archeologico

FOGLIO:
Pagina 94 di 161

Soprintendenza Archeologia, Belle Arti e Paesaggio per l'area
metropolitana di Venezia e le province di Belluno, Padova e Treviso

Foto 0290

Direzione: da sud
Visibilità: scarsa
Descrizione: vigneto



Foto 0291

Direzione: da est
Visibilità: scarsa
Descrizione: vigneto



Foto 0292

Direzione: da est
Visibilità: scarsa
Descrizione: vigneto



Foto 0293

Direzione: da sud-est
Visibilità: scarsa
Descrizione: vigneto



0	30/11/2017	Gloria Capelli	Gloria Capelli
Rev.	Data emissione	Emissione	Revisione



GEA s.r.l.

Ricerca e documentazione archeologica



Sede: Via Roma, 48
29121 PIACENZA (PC)
Uffici: Strada L. C. Farini, 9
43121 PARMA (PR)

tel. 0521.237794
fax 0521.1852764
www.geaarcheologia.it
geaparma@geaarcheologia.it

OGGETTO: Metanodotto Rif. Met. Pieve di Soligo-
San Polo di Piave-Salgareda. 1^ Tratto da A.I. n.
915 di San Polo a Salgareda - 2^ Tratto da A.I. n.
915 di San Polo a Pieve di Soligo DN 300 (12'') -
DP 75 bar. Rifacimenti e Ricollegamenti correlati
Verifica preventiva dell'interesse archeologico

FOGLIO:
Pagina 95 di 161

Soprintendenza Archeologia, Belle Arti e Paesaggio per l'area
metropolitana di Venezia e le province di Belluno, Padova e Treviso

Foto 0294

Direzione: da ovest
Visibilità: scarsa
Descrizione: vigneto



Foto 0295

Direzione: da nord-ovest
Visibilità: scarsa
Descrizione: vigneto



Foto 0296

Direzione: da nord-ovest
Visibilità: scarsa
Descrizione: vigneto



Foto 0297

Direzione: da nord-ovest
Visibilità: scarsa
Descrizione: vigneto



0	30/11/2017	Gloria Capelli	Gloria Capelli
Rev.	Data emissione	Emissione	Revisione



GEA s.r.l.

Ricerca e documentazione archeologica



Sede: Via Roma, 48
29121 PIACENZA (PC)
Uffici: Strada L. C. Farini, 9
43121 PARMA (PR)

tel. 0521.237794
fax 0521.1852764
www.geaarcheologia.it
geaparma@geaarcheologia.it

OGGETTO: Metanodotto Rif. Met. Pieve di Soligo-
San Polo di Piave-Salgareda. 1^ Tratto da A.I. n.
915 di San Polo a Salgareda - 2^ Tratto da A.I. n.
915 di San Polo a Pieve di Soligo DN 300 (12'') -
DP 75 bar. Rifacimenti e Ricollegamenti correlati
Verifica preventiva dell'interesse archeologico

FOGLIO:
Pagina 96 di 161

Soprintendenza Archeologia, Belle Arti e Paesaggio per l'area
metropolitana di Venezia e le province di Belluno, Padova e Treviso

Foto 0298

Direzione: da nord-ovest

Visibilità: scarsa

Descrizione: vigneto



Foto 0299

Direzione: da sud-est

Visibilità: scarsa

Descrizione: vigneto



Foto 0300

Direzione: da sud-est

Visibilità: scarsa

Descrizione: vigneto



Foto 0301

Direzione: da sud-ovest

Visibilità: scarsa

Descrizione: vigneto



0	30/11/2017	Gloria Capelli	Gloria Capelli
Rev.	Data emissione	Emissione	Revisione



GEA s.r.l.
Ricerca e documentazione archeologica



Sede: Via Roma, 48
29121 PIACENZA (PC)
Uffici: Strada L. C. Farini, 9
43121 PARMA (PR)

tel. 0521.237794
fax 0521.1852764
www.geaarcheologia.it
geaparma@geaarcheologia.it

OGGETTO: Metanodotto Rif. Met. Pieve di Soligo-
San Polo di Piave-Salgareda. 1^ Tratto da A.I. n.
915 di San Polo a Salgareda - 2^ Tratto da A.I. n.
915 di San Polo a Pieve di Soligo DN 300 (12") -
DP 75 bar. Rifacimenti e Ricollegamenti correlati
Verifica preventiva dell'interesse archeologico

FOGLIO:
Pagina 97 di 161

Soprintendenza Archeologia, Belle Arti e Paesaggio per l'area
metropolitana di Venezia e le province di Belluno, Padova e Treviso

Foto 0302

Direzione: da ovest
Visibilità: scarsa
Descrizione: vigneto



Foto 0303

Direzione: da nord-ovest
Visibilità: scarsa
Descrizione: vigneto



Foto 0304

Direzione: da sud-ovest
Visibilità: scarsa
Descrizione: prato e vigneto



Foto 0305

Direzione: da nord-ovest
Visibilità: scarsa
Descrizione: strada asfaltata, campo di mais e vigneto



0	30/11/2017	Gloria Capelli	Gloria Capelli
Rev.	Data emissione	Emissione	Revisione



GEA s.r.l.

Ricerca e documentazione archeologica



Sede: Via Roma, 48
29121 PIACENZA (PC)
Uffici: Strada L. C. Farini, 9
43121 PARMA (PR)

tel. 0521.237794
fax 0521.1852764
www.geaarcheologia.it
geaparma@geaarcheologia.it

OGGETTO: Metanodotto Rif. Met. Pieve di Soligo-
San Polo di Piave-Salgareda. 1^ Tratto da A.I. n.
915 di San Polo a Salgareda - 2^ Tratto da A.I. n.
915 di San Polo a Pieve di Soligo DN 300 (12'') -
DP 75 bar. Rifacimenti e Ricollegamenti correlati
Verifica preventiva dell'interesse archeologico

FOGLIO:
Pagina 98 di 161

Soprintendenza Archeologia, Belle Arti e Paesaggio per l'area
metropolitana di Venezia e le province di Belluno, Padova e Treviso

Foto 0306

Direzione: da nord-est

Visibilità: scarsa

Descrizione: campo di mais e vigneto



Foto 0307

Direzione: da nord-ovest

Visibilità: scarsa

Descrizione: vigneto



Foto 0308

Direzione: da sud-ovest

Visibilità: scarsa

Descrizione: vigneto



Foto 0309

Direzione: da est

Visibilità: scarsa

Descrizione: vigneto



0	30/11/2017	Gloria Capelli	Gloria Capelli
Rev.	Data emissione	Emissione	Revisione



GEA s.r.l.
Ricerca e documentazione archeologica







Sede: Via Roma, 48
29121 PIACENZA (PC)
Uffici: Strada L. C. Farini, 9
43121 PARMA (PR)

tel. 0521.237794
fax 0521.1852764
www.geaarcheologia.it
geaparma@geaarcheologia.it

OGGETTO: Metanodotto Rif. Met. Pieve di Soligo-
San Polo di Piave-Salgareda. 1^ Tratto da A.I. n.
915 di San Polo a Salgareda - 2^ Tratto da A.I. n.
915 di San Polo a Pieve di Soligo DN 300 (12") -
DP 75 bar. Rifacimenti e Ricollegamenti correlati
Verifica preventiva dell'interesse archeologico

FOGLIO:
Pagina 99 di 161

Soprintendenza Archeologia, Belle Arti e Paesaggio per l'area
metropolitana di Venezia e le province di Belluno, Padova e Treviso

Foto 0310	Foto 0311
<p>Direzione: da nord Visibilità: scarsa Descrizione: vigneto</p> 	<p>Direzione: da sud-ovest Visibilità: scarsa Descrizione: vigneto</p> 
Foto 0312	Foto 0313
<p>Direzione: da sud-est Visibilità: scarsa Descrizione: vigneto</p> 	<p>Direzione: da sud-est Visibilità: scarsa Descrizione: vigneto</p> 

0	30/11/2017	Gloria Capelli	Gloria Capelli
Rev.	Data emissione	Emissione	Revisione



GEA s.r.l.

Ricerca e documentazione archeologica



Sede: Via Roma, 48
29121 PIACENZA (PC)
Uffici: Strada L. C. Farini, 9
43121 PARMA (PR)

tel. 0521.237794
fax 0521.1852764
www.geaarcheologia.it
geaparma@geaarcheologia.it

OGGETTO: Metanodotto Rif. Met. Pieve di Soligo-
San Polo di Piave-Salgareda. 1^ Tratto da A.I. n.
915 di San Polo a Salgareda - 2^ Tratto da A.I. n.
915 di San Polo a Pieve di Soligo DN 300 (12") -
DP 75 bar. Rifacimenti e Ricollegamenti correlati
Verifica preventiva dell'interesse archeologico

FOGLIO:
Pagina 100 di 161

Soprintendenza Archeologia, Belle Arti e Paesaggio per l'area
metropolitana di Venezia e le province di Belluno, Padova e Treviso

Foto 0314

Direzione: da sud
Visibilità: scarsa
Descrizione: vigneto



Foto 0315

Direzione: da sud-est
Visibilità: scarsa
Descrizione: vigneto e prato



Foto 0316

Direzione: da nord-ovest
Visibilità: scarsa
Descrizione: proprietà privata



Foto 0317

Direzione: da sud-est
Visibilità: nulla
Descrizione: strada asfaltata e proprietà
private



0	30/11/2017	Gloria Capelli	Gloria Capelli
Rev.	Data emissione	Emissione	Revisione



GEA s.r.l.

Ricerca e documentazione archeologica



Sede: Via Roma, 48
29121 PIACENZA (PC)
Uffici: Strada L. C. Farini, 9
43121 PARMA (PR)

tel. 0521.237794
fax 0521.1852764
www.geaarcheologia.it
geaparma@geaarcheologia.it

OGGETTO: Metanodotto Rif. Met. Pieve di Soligo-
San Polo di Piave-Salgareda. 1^ Tratto da A.I. n.
915 di San Polo a Salgareda - 2^ Tratto da A.I. n.
915 di San Polo a Pieve di Soligo DN 300 (12") -
DP 75 bar. Rifacimenti e Ricollegamenti correlati
Verifica preventiva dell'interesse archeologico

FOGLIO:
Pagina 101 di 161

Soprintendenza Archeologia, Belle Arti e Paesaggio per l'area
metropolitana di Venezia e le province di Belluno, Padova e Treviso

Foto 0318

Direzione: da nord-est

Visibilità: scarsa

Descrizione: prato



Foto 0319

Direzione: da ovest

Visibilità: scarsa

Descrizione: vigneto



Foto 0320

Direzione: da ovest

Visibilità: scarsa

Descrizione: vigneto



Foto 0321

Direzione: da nord-ovest

Visibilità: scarsa

Descrizione: vigneto



0	30/11/2017	Gloria Capelli	Gloria Capelli
Rev.	Data emissione	Emissione	Revisione



GEA s.r.l.

Ricerca e documentazione archeologica



Sede: Via Roma, 48
29121 PIACENZA (PC)
Uffici: Strada L. C. Farini, 9
43121 PARMA (PR)

tel. 0521.237794
fax 0521.1852764
www.geaarcheologia.it
geaparma@geaarcheologia.it

OGGETTO: Metanodotto Rif. Met. Pieve di Soligo-
San Polo di Piave-Salgareda. 1^ Tratto da A.I. n.
915 di San Polo a Salgareda - 2^ Tratto da A.I. n.
915 di San Polo a Pieve di Soligo DN 300 (12'') -
DP 75 bar. Rifacimenti e Ricollegamenti correlati
Verifica preventiva dell'interesse archeologico

FOGLIO:

Pagina 102 di 161

Soprintendenza Archeologia, Belle Arti e Paesaggio per l'area
metropolitana di Venezia e le province di Belluno, Padova e Treviso

Foto 0322

Direzione: da nord-ovest

Visibilità: scarsa

Descrizione: vigneto



Foto 0323

Direzione: da nord

Visibilità: scarsa

Descrizione: vigneto



Foto 0324

Direzione: da nord

Visibilità: scarsa

Descrizione: vigneto



Foto 0325

Direzione: da sud-est

Visibilità: scarsa

Descrizione: vigneto e vigneto recentemente
messo a dimora (presenza di frammenti di
laterizi sporadici in sedimento
prevalentemente a matrice limosa)



0	30/11/2017	Gloria Capelli	Gloria Capelli
Rev.	Data emissione	Emissione	Revisione



GEA s.r.l.
Ricerca e documentazione archeologica



Sede: Via Roma, 48
29121 PIACENZA (PC)
Uffici: Strada L. C. Farini, 9
43121 PARMA (PR)

tel. 0521.237794
fax 0521.1852764
www.geaarcheologia.it
geaparma@geaarcheologia.it

OGGETTO: Metanodotto Rif. Met. Pieve di Soligo-
San Polo di Piave-Salgareda. 1^ Tratto da A.I. n.
915 di San Polo a Salgareda - 2^ Tratto da A.I. n.
915 di San Polo a Pieve di Soligo DN 300 (12'') -
DP 75 bar. Rifacimenti e Ricollegamenti correlati
Verifica preventiva dell'interesse archeologico

FOGLIO:
Pagina 103 di 161

Soprintendenza Archeologia, Belle Arti e Paesaggio per l'area
metropolitana di Venezia e le province di Belluno, Padova e Treviso

Foto 0326

Direzione: da sud
Visibilità: parziale
Descrizione: vigneto recentemente
piantumato



piantumato

Foto 0327

Direzione: da nord-est
Visibilità: scarsa
Descrizione: vigneto



Foto 0328

Direzione: da sud-est
Visibilità: parziale
Descrizione: vigneto recentemente
piantumato



Foto 0329

Direzione: da sud-est
Visibilità: scarsa
Descrizione: incolto



0	30/11/2017	Gloria Capelli	Gloria Capelli
Rev.	Data emissione	Emissione	Revisione



GEA s.r.l.

Ricerca e documentazione archeologica



Sede: Via Roma, 48
29121 PIACENZA (PC)
Uffici: Strada L. C. Farini, 9
43121 PARMA (PR)

tel. 0521.237794
fax 0521.1852764
www.geaarcheologia.it
geaparma@geaarcheologia.it

OGGETTO: Metanodotto Rif. Met. Pieve di Soligo-
San Polo di Piave-Salgareda. 1^ Tratto da A.I. n.
915 di San Polo a Salgareda - 2^ Tratto da A.I. n.
915 di San Polo a Pieve di Soligo DN 300 (12") -
DP 75 bar. Rifacimenti e Ricollegamenti correlati
Verifica preventiva dell'interesse archeologico

FOGLIO:
Pagina 104 di 161

Soprintendenza Archeologia, Belle Arti e Paesaggio per l'area
metropolitana di Venezia e le province di Belluno, Padova e Treviso

Foto 0330

Direzione: da sud-ovest
Visibilità: scarsa
Descrizione: vigneto



Foto 0331

Direzione: da est
Visibilità: scarsa
Descrizione: vigneto



Foto 0332

Direzione: da nord
Visibilità: scarsa
Descrizione: vigneto



Foto 0333

Direzione: da sud
Visibilità: scarsa
Descrizione: vigneto



0	30/11/2017	Gloria Capelli	Gloria Capelli
Rev.	Data emissione	Emissione	Revisione



GEA s.r.l.

Ricerca e documentazione archeologica



Sede: Via Roma, 48
29121 PIACENZA (PC)
Uffici: Strada L. C. Farini, 9
43121 PARMA (PR)

tel. 0521.237794
fax 0521.1852764
www.geaarcheologia.it
geaparma@geaarcheologia.it

OGGETTO: Metanodotto Rif. Met. Pieve di Soligo-
San Polo di Piave-Salgareda. 1^ Tratto da A.I. n.
915 di San Polo a Salgareda - 2^ Tratto da A.I. n.
915 di San Polo a Pieve di Soligo DN 300 (12") -
DP 75 bar. Rifacimenti e Ricollegamenti correlati
Verifica preventiva dell'interesse archeologico

FOGLIO:

Pagina 105 di 161

Soprintendenza Archeologia, Belle Arti e Paesaggio per l'area
metropolitana di Venezia e le province di Belluno, Padova e Treviso

Foto 0334

Direzione: da sud-est
Visibilità: scarsa
Descrizione: vigneto



Foto 0335

Direzione: da nord-ovest
Visibilità: scarsa
Descrizione: vigneto



Foto 0336

Direzione: da ovest
Visibilità: scarsa
Descrizione: vigneto



Foto 0337

Direzione: da est
Visibilità: scarsa
Descrizione: vigneto



0	30/11/2017	Gloria Capelli	Gloria Capelli
Rev.	Data emissione	Emissione	Revisione



GEA s.r.l.

Ricerca e documentazione archeologica



Sede: Via Roma, 48
29121 PIACENZA (PC)
Uffici: Strada L. C. Farini, 9
43121 PARMA (PR)

tel. 0521.237794
fax 0521.1852764
www.geaarcheologia.it
geaparma@gearcheologia.it

OGGETTO: Metanodotto Rif. Met. Pieve di Soligo-
San Polo di Piave-Salgareda. 1^ Tratto da A.I. n.
915 di San Polo a Salgareda - 2^ Tratto da A.I. n.
915 di San Polo a Pieve di Soligo DN 300 (12'') -
DP 75 bar. Rifacimenti e Ricollegamenti correlati
Verifica preventiva dell'interesse archeologico

FOGLIO:
Pagina 106 di 161

Soprintendenza Archeologia, Belle Arti e Paesaggio per l'area
metropolitana di Venezia e le province di Belluno, Padova e Treviso

Foto 0338

Direzione: da nord
Visibilità: scarsa
Descrizione: campo di mais, canale irriguo e
vignto



Foto 0339

Direzione: da ovest
Visibilità: scarsa
Descrizione: campo di soia



Foto 0340

Direzione: da sud-ovest
Visibilità: scarsa
Descrizione: campo di soia



Foto 0341

Direzione: da sud-ovest
Visibilità: scarsa
Descrizione: vigneto



0	30/11/2017	Gloria Capelli	Gloria Capelli
Rev.	Data emissione	Emissione	Revisione



GEA s.r.l.
Ricerca e documentazione archeologica



Sede: Via Roma, 48
29121 PIACENZA (PC)
Uffici: Strada L. C. Farini, 9
43121 PARMA (PR)

tel. 0521.237794
fax 0521.1852764
www.geaarcheologia.it
geaparma@gearcheologia.it

OGGETTO: Metanodotto Rif. Met. Pieve di Soligo-
San Polo di Piave-Salgareda. 1^ Tratto da A.I. n.
915 di San Polo a Salgareda - 2^ Tratto da A.I. n.
915 di San Polo a Pieve di Soligo DN 300 (12") -
DP 75 bar. Rifacimenti e Ricollegamenti correlati
Verifica preventiva dell'interesse archeologico

FOGLIO:
Pagina 107 di 161

Soprintendenza Archeologia, Belle Arti e Paesaggio per l'area
metropolitana di Venezia e le province di Belluno, Padova e Treviso

Foto 0342

Direzione: da sud
Visibilità: scarsa
Descrizione: vigneto



Foto 0343

Direzione: da sud-ovest
Visibilità: scarsa
Descrizione: vigneto



Foto 0344

Direzione: da ovest
Visibilità: scarsa
Descrizione: vigneto e campo di mais



Foto 0345

Direzione: da sud-ovest
Visibilità: scarsa
Descrizione: campo di mais, prato e cortina alberata



0	30/11/2017	Gloria Capelli	Gloria Capelli
Rev.	Data emissione	Emissione	Revisione



GEA s.r.l.
Ricerca e documentazione archeologica




Sede: Via Roma, 48
29121 PIACENZA (PC)
Uffici: Strada L. C. Farini, 9
43121 PARMA (PR)

tel. 0521.237794
fax 0521.1852764
www.geaarcheologia.it
geaparma@geaarcheologia.it

OGGETTO: Metanodotto Rif. Met. Pieve di Soligo-
San Polo di Piave-Salgareda. 1^ Tratto da A.I. n.
915 di San Polo a Salgareda - 2^ Tratto da A.I. n.
915 di San Polo a Pieve di Soligo DN 300 (12") -
DP 75 bar. Rifacimenti e Ricollegamenti correlati
Verifica preventiva dell'interesse archeologico

FOGLIO:
Pagina 108 di 161

Soprintendenza Archeologia, Belle Arti e Paesaggio per l'area
metropolitana di Venezia e le province di Belluno, Padova e Treviso

Foto 0346	Foto 0347
<p>Direzione: da nord-ovest Visibilità: scarsa Descrizione: campo di mais</p> 	<p>Direzione: da sud-est Visibilità: scarsa Descrizione: vigneto</p> 
Foto 0348	Foto 0349
<p>Direzione: da sud-ovest Visibilità: scarsa Descrizione: vigneto</p> 	<p>Direzione: da ovest Visibilità: scarsa Descrizione: vigneto</p> 

0	30/11/2017	Gloria Capelli	Gloria Capelli
Rev.	Data emissione	Emissione	Revisione



GEA s.r.l.

Ricerca e documentazione archeologica



Sede: Via Roma, 48
29121 PIACENZA (PC)
Uffici: Strada L. C. Farini, 9
43121 PARMA (PR)

tel. 0521.237794
fax 0521.1852764
www.geaarcheologia.it
geaparma@geaarcheologia.it

OGGETTO: Metanodotto Rif. Met. Pieve di Soligo-
San Polo di Piave-Salgareda. 1^ Tratto da A.I. n.
915 di San Polo a Salgareda - 2^ Tratto da A.I. n.
915 di San Polo a Pieve di Soligo DN 300 (12'') -
DP 75 bar. Rifacimenti e Ricollegamenti correlati
Verifica preventiva dell'interesse archeologico

FOGLIO:
Pagina 109 di 161

Soprintendenza Archeologia, Belle Arti e Paesaggio per l'area
metropolitana di Venezia e le province di Belluno, Padova e Treviso

Foto 0350

Direzione: da sud
Visibilità: scarsa
Descrizione: vigneto



Foto 0351

Direzione: da sud-ovest
Visibilità: scarsa
Descrizione: vigneto



Foto 0352

Direzione: da nord
Visibilità: scarsa
Descrizione: vigneto



Foto 0353

Direzione: da sud-ovest
Visibilità: scarsa
Descrizione: vigneto e soia



0	30/11/2017	Gloria Capelli	Gloria Capelli
Rev.	Data emissione	Emissione	Revisione



GEA s.r.l.

Ricerca e documentazione archeologica



Sede: Via Roma, 48
29121 PIACENZA (PC)
Uffici: Strada L. C. Farini, 9
43121 PARMA (PR)

tel. 0521.237794
fax 0521.1852764
www.geaarcheologia.it
geaparma@geaarcheologia.it

OGGETTO: Metanodotto Rif. Met. Pieve di Soligo-
San Polo di Piave-Salgareda. 1^ Tratto da A.I. n.
915 di San Polo a Salgareda - 2^ Tratto da A.I. n.
915 di San Polo a Pieve di Soligo DN 300 (12'') -
DP 75 bar. Rifacimenti e Ricollegamenti correlati
Verifica preventiva dell'interesse archeologico

FOGLIO:
Pagina 110 di 161

Soprintendenza Archeologia, Belle Arti e Paesaggio per l'area
metropolitana di Venezia e le province di Belluno, Padova e Treviso

Foto 0354

Direzione: da sud-ovest

Visibilità: scarsa

Descrizione: vigneto e prato



Foto 0355

Direzione: da nord-ovest

Visibilità: scarsa

Descrizione: strada asfaltata, canale, vigneto



Foto 0356

Direzione: da sud-est

Visibilità: scarsa

Descrizione: vigneto



Foto 0357

Direzione: da sud-est

Visibilità: scarsa

Descrizione: campo di soia, canale e vigneto



0	30/11/2017	Gloria Capelli	Gloria Capelli
Rev.	Data emissione	Emissione	Revisione



GEA s.r.l.

Ricerca e documentazione archeologica



Sede: Via Roma, 48
29121 PIACENZA (PC)
Uffici: Strada L. C. Farini, 9
43121 PARMA (PR)

tel. 0521.237794
fax 0521.1852764
www.geaarcheologia.it
geaparma@geaarcheologia.it

OGGETTO: Metanodotto Rif. Met. Pieve di Soligo-
San Polo di Piave-Salgareda. 1^ Tratto da A.I. n.
915 di San Polo a Salgareda - 2^ Tratto da A.I. n.
915 di San Polo a Pieve di Soligo DN 300 (12") -
DP 75 bar. Rifacimenti e Ricollegamenti correlati
Verifica preventiva dell'interesse archeologico

FOGLIO:
Pagina 111 di 161

Soprintendenza Archeologia, Belle Arti e Paesaggio per l'area
metropolitana di Venezia e le province di Belluno, Padova e Treviso

Foto 0358

Direzione: da nord-ovest

Visibilità: scarsa

Descrizione: vigneto



Foto 0359

Direzione: da ovest

Visibilità: scarsa

Descrizione: vigneto



Foto 0360

Direzione: da nord

Visibilità: scarsa

Descrizione: vigneto e centralina
metanodotto



Foto 0361

Direzione: da nord

Visibilità: scarsa

Descrizione: vigneto



0	30/11/2017	Gloria Capelli	Gloria Capelli
Rev.	Data emissione	Emissione	Revisione



GEA s.r.l.

Ricerca e documentazione archeologica



Sede: Via Roma, 48
29121 PIACENZA (PC)
Uffici: Strada L. C. Farini, 9
43121 PARMA (PR)

tel. 0521.237794
fax 0521.1852764
www.geaarcheologia.it
geaparma@geaarcheologia.it

OGGETTO: Metanodotto Rif. Met. Pieve di Soligo-
San Polo di Piave-Salgareda. 1^ Tratto da A.I. n.
915 di San Polo a Salgareda - 2^ Tratto da A.I. n.
915 di San Polo a Pieve di Soligo DN 300 (12") -
DP 75 bar. Rifacimenti e Ricollegamenti correlati
Verifica preventiva dell'interesse archeologico

FOGLIO:
Pagina 112 di 161

Soprintendenza Archeologia, Belle Arti e Paesaggio per l'area
metropolitana di Venezia e le province di Belluno, Padova e Treviso

Foto 0362

Direzione: da nord
Visibilità: scarsa
Descrizione: vigneto



Foto 0363

Direzione: da sud
Visibilità: scarsa
Descrizione: vigneto



Foto 0364

Direzione: da nord
Visibilità: scarsa
Descrizione: campo di mais retrostante a
ferrovia



Foto 0365

Direzione: da ovest
Visibilità: nulla
Descrizione: passaggio ferrovia



0	30/11/2017	Gloria Capelli	Gloria Capelli
Rev.	Data emissione	Emissione	Revisione



GEA s.r.l.

Ricerca e documentazione archeologica



Sede: Via Roma, 48
29121 PIACENZA (PC)
Uffici: Strada L. C. Farini, 9
43121 PARMA (PR)

tel. 0521.237794
fax 0521.1852764
www.geaarcheologia.it
geaparma@geaarcheologia.it

OGGETTO: Metanodotto Rif. Met. Pieve di Soligo-
San Polo di Piave-Salgareda. 1^ Tratto da A.I. n.
915 di San Polo a Salgareda - 2^ Tratto da A.I. n.
915 di San Polo a Pieve di Soligo DN 300 (12") -
DP 75 bar. Rifacimenti e Ricollegamenti correlati
Verifica preventiva dell'interesse archeologico

FOGLIO:

Pagina 113 di 161

Soprintendenza Archeologia, Belle Arti e Paesaggio per l'area
metropolitana di Venezia e le province di Belluno, Padova e Treviso

Foto 0366

Direzione: da sud
Visibilità: scarsa
Descrizione: vigneto



Foto 0367

Direzione: da nord
Visibilità: scarsa
Descrizione: prato e vigneto



Foto 0368

Direzione: da est
Visibilità: scarsa
Descrizione: incolto



Foto 0369

Direzione: da nord
Visibilità: scarsa
Descrizione: incolto



0	30/11/2017	Gloria Capelli	Gloria Capelli
Rev.	Data emissione	Emissione	Revisione



GEA s.r.l.

Ricerca e documentazione archeologica



Sede: Via Roma, 48
29121 PIACENZA (PC)
Uffici: Strada L. C. Farini, 9
43121 PARMA (PR)

tel. 0521.237794
fax 0521.1852764
www.geaarcheologia.it
geaparma@geaarcheologia.it

OGGETTO: Metanodotto Rif. Met. Pieve di Soligo-
San Polo di Piave-Salgareda. 1^ Tratto da A.I. n.
915 di San Polo a Salgareda - 2^ Tratto da A.I. n.
915 di San Polo a Pieve di Soligo DN 300 (12") -
DP 75 bar. Rifacimenti e Ricollegamenti correlati
Verifica preventiva dell'interesse archeologico

FOGLIO:
Pagina 114 di 161

Soprintendenza Archeologia, Belle Arti e Paesaggio per l'area
metropolitana di Venezia e le province di Belluno, Padova e Treviso

Foto 0370

Direzione: da ovest

Visibilità: scarsa

Descrizione: incolto



Foto 0371

Direzione: da ovest

Visibilità: nulla

Descrizione: passaggio su strada asfaltata



Foto 0372

Direzione: da sud

Visibilità: scarsa

Descrizione: campo di soia



Foto 0373

Direzione: da ovest

Visibilità: scarsa

Descrizione: campo di soia



0	30/11/2017	Gloria Capelli	Gloria Capelli
Rev.	Data emissione	Emissione	Revisione



GEA s.r.l.

Ricerca e documentazione archeologica



Sede: Via Roma, 48
29121 PIACENZA (PC)
Uffici: Strada L. C. Farini, 9
43121 PARMA (PR)

tel. 0521.237794
fax 0521.1852764
www.geaarcheologia.it
geaparma@geaarcheologia.it

OGGETTO: Metanodotto Rif. Met. Pieve di Soligo-
San Polo di Piave-Salgareda. 1^ Tratto da A.I. n.
915 di San Polo a Salgareda - 2^ Tratto da A.I. n.
915 di San Polo a Pieve di Soligo DN 300 (12'') -
DP 75 bar. Rifacimenti e Ricollegamenti correlati
Verifica preventiva dell'interesse archeologico

FOGLIO:
Pagina 115 di 161

Soprintendenza Archeologia, Belle Arti e Paesaggio per l'area
metropolitana di Venezia e le province di Belluno, Padova e Treviso

Foto 0374

Direzione: da nord
Visibilità: scarsa
Descrizione: campo di soia



Foto 0375

Direzione: da sud-est
Visibilità: scarsa
Descrizione: campo di soia



Foto 0376

Direzione: da nord
Visibilità: scarsa
Descrizione: vigneto



Foto 0377

Direzione: da nord-ovest
Visibilità: scarsa
Descrizione: vigneto



0	30/11/2017	Gloria Capelli	Gloria Capelli
Rev.	Data emissione	Emissione	Revisione



GEA s.r.l.

Ricerca e documentazione archeologica



Sede: Via Roma, 48
29121 PIACENZA (PC)
Uffici: Strada L. C. Farini, 9
43121 PARMA (PR)

tel. 0521.237794
fax 0521.1852764
www.geaarcheologia.it
geaparma@geaarcheologia.it

OGGETTO: Metanodotto Rif. Met. Pieve di Soligo-
San Polo di Piave-Salgareda. 1^ Tratto da A.I. n.
915 di San Polo a Salgareda - 2^ Tratto da A.I. n.
915 di San Polo a Pieve di Soligo DN 300 (12") -
DP 75 bar. Rifacimenti e Ricollegamenti correlati
Verifica preventiva dell'interesse archeologico

FOGLIO:
Pagina 116 di 161

Soprintendenza Archeologia, Belle Arti e Paesaggio per l'area
metropolitana di Venezia e le province di Belluno, Padova e Treviso

Foto 0378

Direzione: da sud-ovest
Visibilità: scarsa
Descrizione: vigneto



Foto 0379

Direzione: da sud-ovest
Visibilità: scarsa
Descrizione: vigneto



Foto 0380

Direzione: da sud-est
Visibilità: scarsa
Descrizione: vigneto



Foto 0381

Direzione: da sud
Visibilità: scarsa
Descrizione: vigneto



0	30/11/2017	Gloria Capelli	Gloria Capelli
Rev.	Data emissione	Emissione	Revisione



GEA s.r.l.

Ricerca e documentazione archeologica



Sede: Via Roma, 48
29121 PIACENZA (PC)
Uffici: Strada L. C. Farini, 9
43121 PARMA (PR)

tel. 0521.237794
fax 0521.1852764
www.geaarcheologia.it
geaparma@geaarcheologia.it

OGGETTO: Metanodotto Rif. Met. Pieve di Soligo-
San Polo di Piave-Salgareda. 1^ Tratto da A.I. n.
915 di San Polo a Salgareda - 2^ Tratto da A.I. n.
915 di San Polo a Pieve di Soligo DN 300 (12'') -
DP 75 bar. Rifacimenti e Ricollegamenti correlati
Verifica preventiva dell'interesse archeologico

FOGLIO:
Pagina 117 di 161

Soprintendenza Archeologia, Belle Arti e Paesaggio per l'area
metropolitana di Venezia e le province di Belluno, Padova e Treviso

Foto 0382

Direzione: da sud-ovest

Visibilità: scarsa

Descrizione: vigneto



Foto 0383

Direzione: da ovest

Visibilità: scarsa

Descrizione: vigneto



Foto 0384

Direzione: da nord

Visibilità: scarsa

Descrizione: vigneto



Foto 0385

Direzione: da est

Visibilità: scarsa

Descrizione: vigneto



0	30/11/2017	Gloria Capelli	Gloria Capelli
Rev.	Data emissione	Emissione	Revisione



GEA s.r.l.

Ricerca e documentazione archeologica



Sede: Via Roma, 48
29121 PIACENZA (PC)
Uffici: Strada L. C. Farini, 9
43121 PARMA (PR)

tel. 0521.237794
fax 0521.1852764
www.geaarcheologia.it
geaparma@geaarcheologia.it

OGGETTO: Metanodotto Rif. Met. Pieve di Soligo-
San Polo di Piave-Salgareda. 1^ Tratto da A.I. n.
915 di San Polo a Salgareda - 2^ Tratto da A.I. n.
915 di San Polo a Pieve di Soligo DN 300 (12") -
DP 75 bar. Rifacimenti e Ricollegamenti correlati
Verifica preventiva dell'interesse archeologico

FOGLIO:
Pagina 118 di 161

Soprintendenza Archeologia, Belle Arti e Paesaggio per l'area
metropolitana di Venezia e le province di Belluno, Padova e Treviso

Foto 0386

Direzione: da nord
Visibilità: scarsa
Descrizione: vigneto



Foto 0387

Direzione: da nord-ovest
Visibilità: scarsa
Descrizione: campo di soia



Foto 0388

Direzione: da est
Visibilità: scarsa
Descrizione: vigneto



Foto 0389

Direzione: da nord-ovest
Visibilità: scarsa
Descrizione: vigneto



0	30/11/2017	Gloria Capelli	Gloria Capelli
Rev.	Data emissione	Emissione	Revisione



GEA s.r.l.

Ricerca e documentazione archeologica



Sede: Via Roma, 48
29121 PIACENZA (PC)
Uffici: Strada L. C. Farini, 9
43121 PARMA (PR)

tel. 0521.237794
fax 0521.1852764
www.geaarcheologia.it
geaparma@geaarcheologia.it

OGGETTO: Metanodotto Rif. Met. Pieve di Soligo-
San Polo di Piave-Salgareda. 1^ Tratto da A.I. n.
915 di San Polo a Salgareda - 2^ Tratto da A.I. n.
915 di San Polo a Pieve di Soligo DN 300 (12") -
DP 75 bar. Rifacimenti e Ricollegamenti correlati
Verifica preventiva dell'interesse archeologico

FOGLIO:
Pagina 119 di 161

Soprintendenza Archeologia, Belle Arti e Paesaggio per l'area
metropolitana di Venezia e le province di Belluno, Padova e Treviso

Foto 0390

Direzione: da nord-ovest
Visibilità: scarsa
Descrizione: vigneto



Foto 0391

Direzione: da ovest
Visibilità: scarsa
Descrizione: vigneto




Foto 0392

Direzione: da est
Visibilità: scarsa
Descrizione: campo di soia




Foto 0393

Direzione: da nord-est
Visibilità: scarsa
Descrizione: campo di soia



0	30/11/2017	Gloria Capelli	Gloria Capelli
Rev.	Data emissione	Emissione	Revisione



GEA s.r.l.

Ricerca e documentazione archeologica



Sede: Via Roma, 48
29121 PIACENZA (PC)
Uffici: Strada L. C. Farini, 9
43121 PARMA (PR)

tel. 0521.237794
fax 0521.1852764
www.geaarcheologia.it
geaparma@geaarcheologia.it

OGGETTO: Metanodotto Rif. Met. Pieve di Soligo-
San Polo di Piave-Salgareda. 1^ Tratto da A.I. n.
915 di San Polo a Salgareda - 2^ Tratto da A.I. n.
915 di San Polo a Pieve di Soligo DN 300 (12'') -
DP 75 bar. Rifacimenti e Ricollegamenti correlati
Verifica preventiva dell'interesse archeologico

FOGLIO:

Pagina 120 di 161

Soprintendenza Archeologia, Belle Arti e Paesaggio per l'area
metropolitana di Venezia e le province di Belluno, Padova e Treviso

Foto 0394

Direzione: da sud-ovest

Visibilità: scarsa

Descrizione: campo di soia



Foto 0395

Direzione: da nord-est

Visibilità: scarsa

Descrizione: vigneto



0	30/11/2017	Gloria Capelli	Gloria Capelli
Rev.	Data emissione	Emissione	Revisione

	GEA s.r.l. <i>Ricerca e documentazione archeologica</i>		Sede: Via Roma, 48 29121 PIACENZA (PC) Uffici: Strada L. C. Farini, 9 43121 PARMA (PR) tel. 0521.237794 fax 0521.1852764 www.geaarcheologia.it geaparma@geaarcheologia.it	OGGETTO: Metanodotto Rif. Met. Pieve di Soligo-San Polo di Piave-Salgareda. 1^ Tratto da A.I. n. 915 di San Polo a Salgareda - 2^ Tratto da A.I. n. 915 di San Polo a Pieve di Soligo DN 300 (12'') – DP 75 bar. Rifacimenti e Ricollegamenti correlati Verifica preventiva dell'interesse archeologico
Soprintendenza Archeologia, Belle Arti e Paesaggio per l'area metropolitana di Venezia e le province di Belluno, Padova e Treviso			FOGLIO: Pagina 121 di 161	

3.4 Le foto aeree

L'analisi delle riprese da satellite ha evidenziato la presenza, lungo il tracciato dell'opera di una serie di anomalie, dalle caratteristiche diversificate. Come per i siti e le ricognizioni, identificazione e numerazione delle anomalie sono stati fatti partendo da Nord²⁶ e considerando come unico il tracciato.

In alcuni casi si tratta di elementi circoscritti, costituiti da fasce di terreno di colore diverso e ad andamento più o meno regolare: è il caso dell'anomalia 1, in cui due linee scure si incrociano ad angolo retto, dell'anomalia 8, costituita da una fascia chiara appena ricurva, e dall'anomalia 9, una fascia chiara regolare che pare disegnare una semiellisse.

Di estensione relativamente circoscritta sono anche alcune anomalie, di aspetto più o meno regolare, riconducibili a forme più complete: irregolare è la chiazza chiara che compare nella sinistra della foto di anomalia 2, mentre una chiazza chiara di forma sub-rettangolare costituisce l'anomalia 6. Nei pressi di quest'ultima chiazza, a sinistra, sono presenti tracce di aspetto diverso, fino ad una forma scura di forma quadrangolare in una delle riprese più recenti.

Altre anomalie, con caratteristiche diverse, interessano invece, ampie aree: sono tracce ad andamento irregolare, forse di origine naturale, nelle anomalie 3 e 4, linee di colore di colore scuro ad andamento ortogonale, forse corrispondenti ad antiche parcellizzazioni agrarie, nei casi delle anomalie 7 e 9. Piuttosto estesa è anche l'area dell'anomalia 5, in cui si riconoscono, su riprese effettuate a distanza di diversi anni (2006-2016), aree subrettangolari o subellittiche delimitate da fasce di terreno scuro.

Le relazioni con il tracciato del metanodotto sono diversificate:

- sono in diretta interferenza con il progetto previsto le anomalie 4, 5 e 6;
- sono al limite tra contiguità e interferenza le anomalie 3 e 7;
- sono a una distanza relativamente maggiore le anomalie 1, 2, 8 e 9.

²⁶ Corrispondente al punto finale del Tratto 2^

0	30/11/2017	Gloria Capelli	Gloria Capelli
Rev.	Data emissione	Emissione	Revisione



GEA s.r.l.
Ricerca e documentazione archeologica



Sede: Via Roma, 48
29121 PIACENZA (PC)
Uffici: Strada L. C. Farini, 9
43121 PARMA (PR)

tel. 0521.237794
fax 0521.1852764
www.geaarcheologia.it
geaparma@geaarcheologia.it

OGGETTO: Metanodotto Rif. Met. Pieve di Soligo-
San Polo di Piave-Salgareda. 1^ Tratto da A.I. n.
915 di San Polo a Salgareda - 2^ Tratto da A.I. n.
915 di San Polo a Pieve di Soligo DN 300 (12") -
DP 75 bar. Rifacimenti e Ricollegamenti correlati
Verifica preventiva dell'interesse archeologico

Soprintendenza Archeologia, Belle Arti e Paesaggio per l'area
metropolitana di Venezia e le province di Belluno, Padova e Treviso

FOGLIO:
Pagina 122 di 161

Numero anomalia	Tratto	Progressiva	Località	Quantità immagini
1	2^	17+400 circa	Refrontolo, via Crevada	1
2	2^	14+150 e 14+550	San Pietro di Feletto, via Crevada	1
3	2^	7+000	Santa Lucia di Piave, via Martiri della Libertà	1
4	2^	5+400	Mareno di Piave, via Ungheresca, 5+400	2
5	1^	3+300	San Polo di Piave, via Roro, c.na Mazzariol,	3
6	1^	5+250	San Polo di Piave, via Guizza	2
7	1^	10+200	Ponte di Piave, via Fossadelle di Sopra	2
8	1^	11+800	Ponte di Piave, via Fossadelle, scolo Grassaga	2
9	1^	12+800	Ponte di Piave, via Ferrata	2

Anomalia 1 - 2^ tratto



Refrontolo, via Crevada, progress.kilometrica 17+200 circa (ripresa 02/09/2004)

0	30/11/2017	Gloria Capelli	Gloria Capelli
Rev.	Data emissione	Emissione	Revisione



GEA s.r.l.
Ricerca e documentazione archeologica



Sede: Via Roma, 48
29121 PIACENZA (PC)
Uffici: Strada L. C. Farini, 9
43121 PARMA (PR)

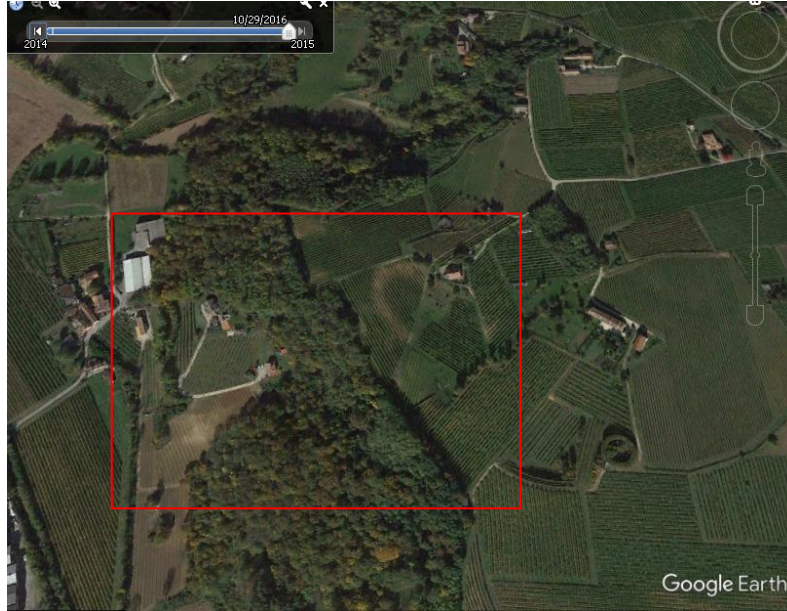
tel. 0521.237794
fax 0521.1852764
www.geaarcheologia.it
geaparma@geaarcheologia.it

OGGETTO: Metanodotto Rif. Met. Pieve di Soligo-San Polo di Piave-Salgareda. 1^ Tratto da A.I. n. 915 di San Polo a Salgareda - 2^ Tratto da A.I. n. 915 di San Polo a Pieve di Soligo DN 300 (12") - DP 75 bar. Rifacimenti e Ricollegamenti correlati
Verifica preventiva dell'interesse archeologico

FOGLIO:
Pagina 123 di 161

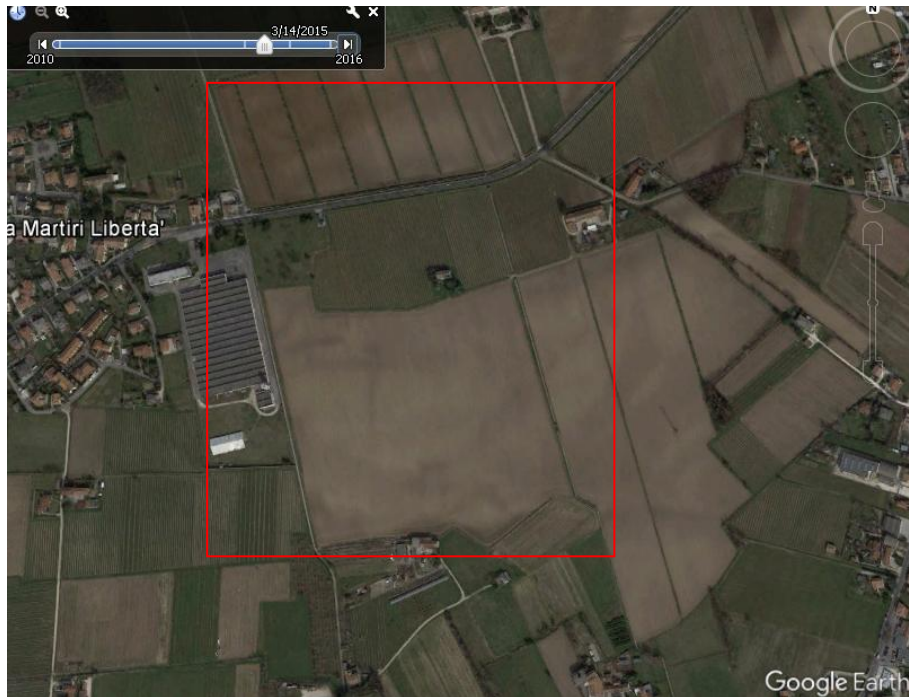
Soprintendenza Archeologia, Belle Arti e Paesaggio per l'area metropolitana di Venezia e le province di Belluno, Padova e Treviso

Anomalia 2 - 2^ tratto



San Pietro di Feletto, via Crevada progress. chilometrica 14+000 circa (ripresa 29/10/2016)

Anomalia 3 - 2^ tratto



Santa Lucia di Piave, via Martiri della Libertà, progress.kilometrica 7+000 (ripresa 14/03/2015)

0	30/11/2017	Gloria Capelli	Gloria Capelli
Rev.	Data emissione	Emissione	Revisione



GEA s.r.l.
Ricerca e documentazione archeologica



Sede: Via Roma, 48
29121 PIACENZA (PC)
Uffici: Strada L. C. Farini, 9
43121 PARMA (PR)

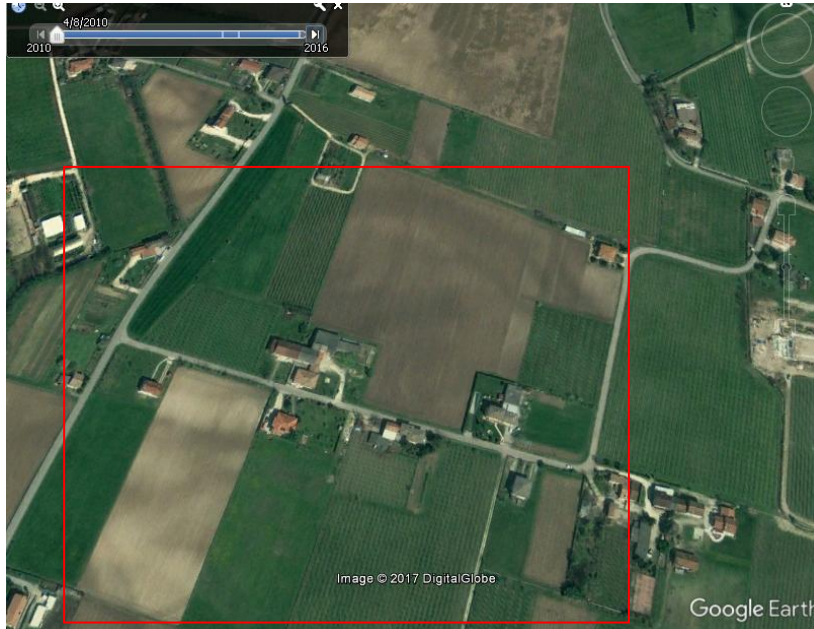
tel. 0521.237794
fax 0521.1852764
www.geaarcheologia.it
geaparma@geaarcheologia.it

OGGETTO: Metanodotto Rif. Met. Pieve di Soligo-San Polo di Piave-Salgareda. 1^ Tratto da A.I. n. 915 di San Polo a Salgareda - 2^ Tratto da A.I. n. 915 di San Polo a Pieve di Soligo DN 300 (12") - DP 75 bar. Rifacimenti e Ricollegamenti correlati
Verifica preventiva dell'interesse archeologico

FOGLIO:
Pagina 124 di 161

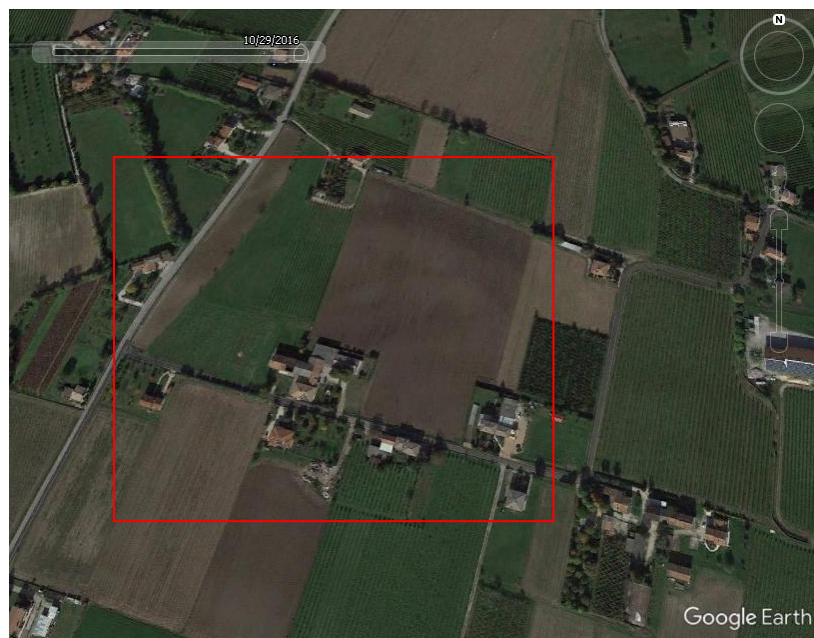
Soprintendenza Archeologia, Belle Arti e Paesaggio per l'area metropolitana di Venezia e le province di Belluno, Padova e Treviso

Anomalia 4 (n.1) - 2^ tratto



Mareno di Piave, via Ungheresca, progress.kilometrica 5+400 (ripresa 08/04/2010)

Anomalia 4 (n.2) - 2^ tratto



Mareno di Piave, via Ungheresca, progress.kilometrica 5+400 (ripresa 29/10/2016)

0	30/11/2017	Gloria Capelli	Gloria Capelli
Rev.	Data emissione	Emissione	Revisione



GEA s.r.l.
Ricerca e documentazione archeologica



Sede: Via Roma, 48
29121 PIACENZA (PC)
Uffici: Strada L. C. Farini, 9
43121 PARMA (PR)

tel. 0521.237794
fax 0521.1852764
www.geaarcheologia.it
geaparma@geaarcheologia.it

OGGETTO: Metanodotto Rif. Met. Pieve di Soligo-
San Polo di Piave-Salgareda. 1^ Tratto da A.I. n.
915 di San Polo a Salgareda - 2^ Tratto da A.I. n.
915 di San Polo a Pieve di Soligo DN 300 (12") -
DP 75 bar. Rifacimenti e Ricollegamenti correlati
Verifica preventiva dell'interesse archeologico

FOGLIO:
Pagina 125 di 161

Soprintendenza Archeologia, Belle Arti e Paesaggio per l'area
metropolitana di Venezia e le province di Belluno, Padova e Treviso

Anomalia 5 (n.1) - 1^ tratto



San Polo di Piave, via Roro, c.na Mazzariol, progress.kilometrica 3+300 (ripresa 10/05/2006)

Anomalia 5 (n.2) - 1^ tratto



San Polo di Piave, via Roro, c.na Mazzariol, progress.kilometrica 3+300 (ripresa 08/04/2010)

0	30/11/2017	Gloria Capelli	Gloria Capelli
Rev.	Data emissione	Emissione	Revisione



GEA s.r.l.
Ricerca e documentazione archeologica



Sede: Via Roma, 48
29121 PIACENZA (PC)
Uffici: Strada L. C. Farini, 9
43121 PARMA (PR)


tel. 0521.237794
fax 0521.1852764
www.geaarcheologia.it
geaparma@gearcheologia.it

OGGETTO: Metanodotto Rif. Met. Pieve di Soligo-San Polo di Piave-Salgareda. 1^ Tratto da A.I. n. 915 di San Polo a Salgareda - 2^ Tratto da A.I. n. 915 di San Polo a Pieve di Soligo DN 300 (12") - DP 75 bar. Rifacimenti e Ricollegamenti correlati
Verifica preventiva dell'interesse archeologico

FOGLIO:
Pagina 126 di 161

Soprintendenza Archeologia, Belle Arti e Paesaggio per l'area metropolitana di Venezia e le province di Belluno, Padova e Treviso

Anomalia 5 (n.3) - 1^ tratto



San Polo di Piave, via Roro, c.na Mazzariol, progress.kilometrica 3+300 (ripresa 29/10/2016)

Anomalia 6 (n.1) - 1^ tratto



San Polo di Piave, via Guizza, progress.kilometrica 5+250 (ripresa 10/05/2006)

0	30/11/2017	Gloria Capelli	Gloria Capelli
Rev.	Data emissione	Emissione	Revisione



GEA s.r.l.
Ricerca e documentazione archeologica



Sede: Via Roma, 48
29121 PIACENZA (PC)
Uffici: Strada L. C. Farini, 9
43121 PARMA (PR)

tel. 0521.237794
fax 0521.1852764
www.geaarcheologia.it
geaparma@geaarcheologia.it

OGGETTO: Metanodotto Rif. Met. Pieve di Soligo-
San Polo di Piave-Salgareda. 1^ Tratto da A.I. n.
915 di San Polo a Salgareda - 2^ Tratto da A.I. n.
915 di San Polo a Pieve di Soligo DN 300 (12") -
DP 75 bar. Rifacimenti e Ricollegamenti correlati
Verifica preventiva dell'interesse archeologico

FOGLIO:
Pagina 127 di 161

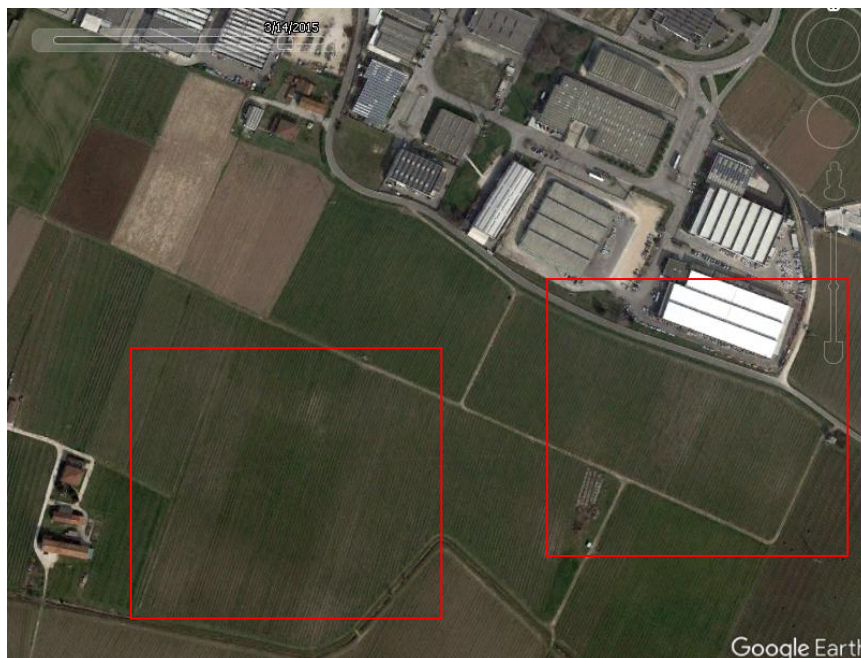
Soprintendenza Archeologia, Belle Arti e Paesaggio per l'area
metropolitana di Venezia e le province di Belluno, Padova e Treviso

Anomalia 6 (n.2) - 1^ tratto



San Polo di Piave, via Guizza, progress.kilometrica 5+250 (ripresa 08/04/2010)

Anomalia 6 (n.3) - 1^ tratto



San Polo di Piave, via Guizza, progress.kilometrica 5+250 (ripresa 14/03/2015)

0	30/11/2017	Gloria Capelli	Gloria Capelli
Rev.	Data emissione	Emissione	Revisione



GEA s.r.l.
Ricerca e documentazione archeologica



Sede: Via Roma, 48
29121 PIACENZA (PC)
Uffici: Strada L. C. Farini, 9
43121 PARMA (PR)

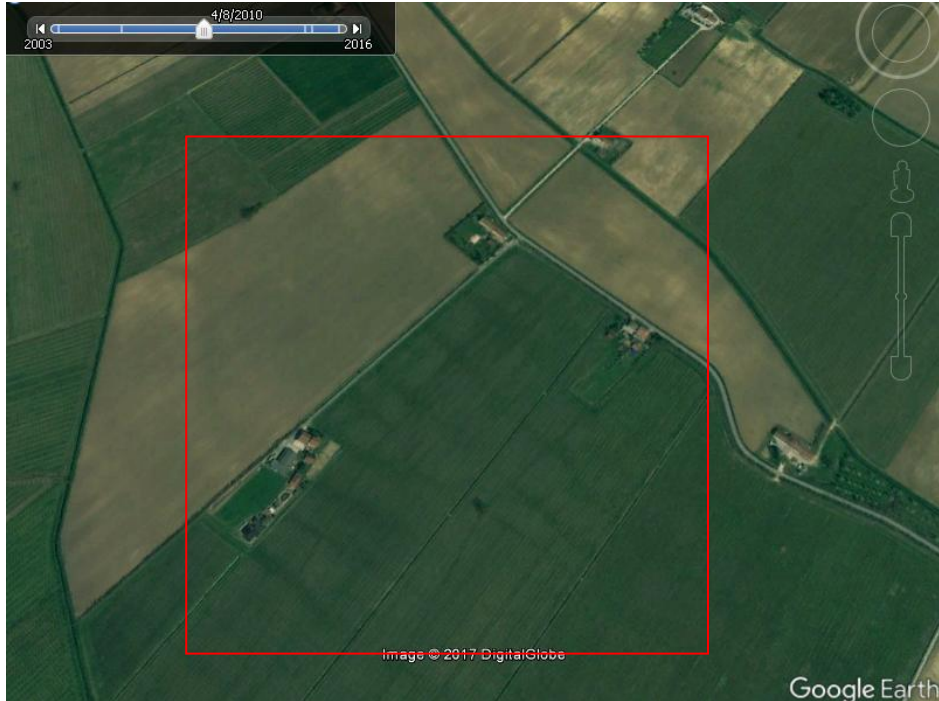
tel. 0521.237794
fax 0521.1852764
www.geaarcheologia.it
geaparma@geaarcheologia.it

OGGETTO: Metanodotto Rif. Met. Pieve di Soligo-San Polo di Piave-Salgareda. 1^ Tratto da A.I. n. 915 di San Polo a Salgareda - 2^ Tratto da A.I. n. 915 di San Polo a Pieve di Soligo DN 300 (12'') - DP 75 bar. Rifacimenti e Ricollegamenti correlati Verifica preventiva dell'interesse archeologico

FOGLIO:
Pagina 128 di 161

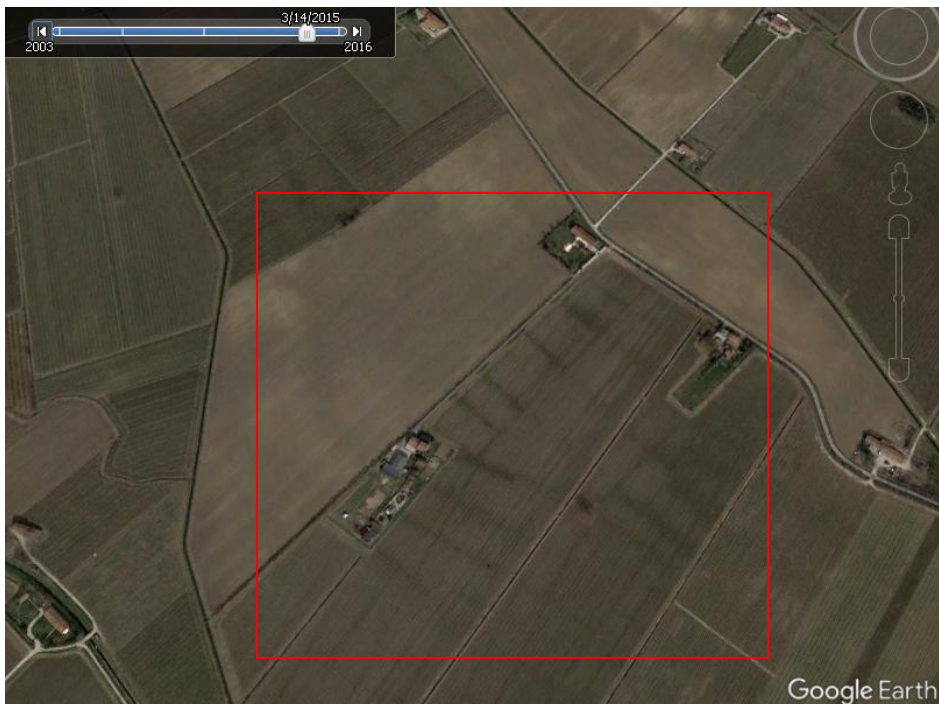
Soprintendenza Archeologia, Belle Arti e Paesaggio per l'area metropolitana di Venezia e le province di Belluno, Padova e Treviso

Anomalia 7 (n.1) - 1^ tratto



Ponte di Piave, via Fossadelle di Sopra, progress.kilometrica 10+200 (ripresa 08/04/2010)

Anomalia 7 (n.2) - 1^ tratto



Ponte di Piave, via Fossadelle di Sopra, progress.kilometrica 10+200 (ripresa 14/03/2015)

0	30/11/2017	Gloria Capelli	Gloria Capelli
Rev.	Data emissione	Emissione	Revisione



GEA s.r.l.
Ricerca e documentazione archeologica



Sede: Via Roma, 48
29121 PIACENZA (PC)
Uffici: Strada L. C. Farini, 9
43121 PARMA (PR)

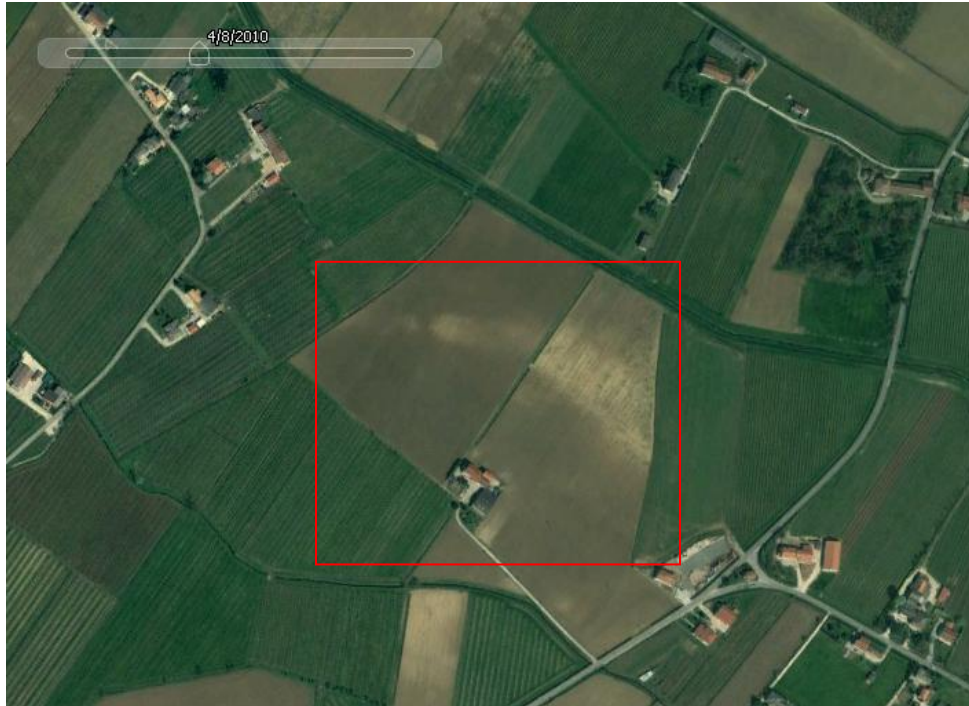
tel. 0521.237794
fax 0521.1852764
www.geaarcheologia.it
geaparma@geaarcheologia.it

OGGETTO: Metanodotto Rif. Met. Pieve di Soligo-San Polo di Piave-Salgareda. 1^ Tratto da A.I. n. 915 di San Polo a Salgareda - 2^ Tratto da A.I. n. 915 di San Polo a Pieve di Soligo DN 300 (12") - DP 75 bar. Rifacimenti e Ricollegamenti correlati
Verifica preventiva dell'interesse archeologico

FOGLIO:
Pagina 129 di 161

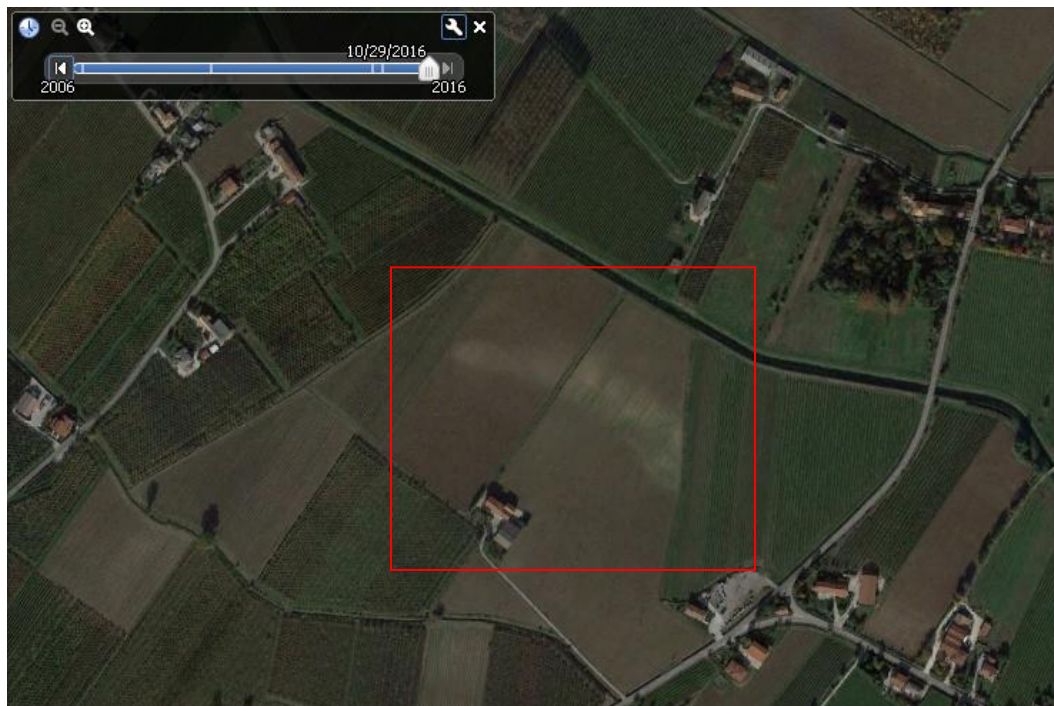
Soprintendenza Archeologia, Belle Arti e Paesaggio per l'area metropolitana di Venezia e le province di Belluno, Padova e Treviso

Anomalia 8 (n.1) - 1^ tratto



Ponte di Piave, via Fossadelle, scolo Grassaga, progress. chilometrica 11+800 (ripresa 08/04/2010)

Anomalia 8 (n.2) - 1^ tratto



Ponte di Piave via Fossadelle, scolo Grassaga, progress. chilometrica 11+800 (ripresa 29/08/2016)

0	30/11/2017	Gloria Capelli	Gloria Capelli
Rev.	Data emissione	Emissione	Revisione



GEA s.r.l.

Ricerca e documentazione archeologica



Sede: Via Roma, 48
29121 PIACENZA (PC)
Uffici: Strada L. C. Farini, 9
43121 PARMA (PR)

tel. 0521.237794
fax 0521.1852764
www.geaarcheologia.it
geaparma@geaarcheologia.it


OGGETTO: Metanodotto Rif. Met. Pieve di Soligo-
San Polo di Piave-Salgareda. 1^ Tratto da A.I. n.
915 di San Polo a Salgareda - 2^ Tratto da A.I. n.
915 di San Polo a Pieve di Soligo DN 300 (12") -
DP 75 bar. Rifacimenti e Ricollegamenti correlati
Verifica preventiva dell'interesse archeologico

FOGLIO:

Pagina 130 di 161

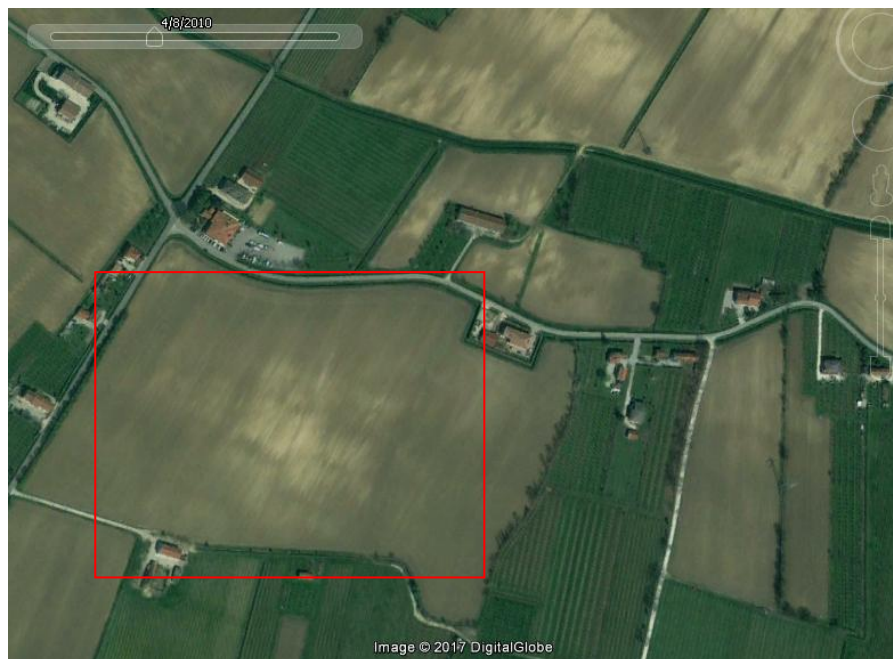
Soprintendenza Archeologia, Belle Arti e Paesaggio per l'area
metropolitana di Venezia e le province di Belluno, Padova e Treviso

Anomalia 9 (n.1) - 1^ tratto



Ponte di Piave, via Ferrata, progress. kilomtrica 11+800 (ripresa 10/04/2006)

Anomalia 9 (n.2) - 1^ tratto



Ponte di Piave, via Ferrata, progress. kilomtrica 11+800 (ripresa 08/04/2010)

0	30/11/2017	Gloria Capelli	Gloria Capelli
Rev.	Data emissione	Emissione	Revisione



GEA s.r.l.
Ricerca e documentazione archeologica



Sede: Via Roma, 48
29121 PIACENZA (PC)
Uffici: Strada L. C. Farini, 9
43121 PARMA (PR)

tel. 0521.237794
fax 0521.1852764
www.geaarcheologia.it
geaparma@geaarcheologia.it

OGGETTO: Metanodotto Rif. Met. Pieve di Soligo-
San Polo di Piave-Salgareda. 1^ Tratto da A.I. n.
915 di San Polo a Salgareda - 2^ Tratto da A.I. n.
915 di San Polo a Pieve di Soligo DN 300 (12") -
DP 75 bar. Rifacimenti e Ricollegamenti correlati
Verifica preventiva dell'interesse archeologico

FOGLIO:
Pagina 131 di 161

Soprintendenza Archeologia, Belle Arti e Paesaggio per l'area
metropolitana di Venezia e le province di Belluno, Padova e Treviso

3.5 La cartografia storica

Per la consultazione della cartografia storica ci si è basati sul sito *MAPIRE the Historical Map Portal* (mapire.eu), in cui è consultabile tutta la documentazione cartografica antica riguardante l'impero asburgico. La parte di territorio argomento di questa ricerca è rilevata nel lotto denominato *Second Military Survey*, realizzato tra 1806 e 1869.

Durante l'analisi delle mappe, particolare attenzione è stata dedicata alle aree in cui sono riconoscibili anomalie nelle attuali fotografie aeree; non sono stati tuttavia identificati elementi utili per la loro interpretazione. Di seguito sono inserite le immagini storiche corrispondenti alle zone di anomalia.

Anomalia 1 - 2^ tratto



Refrontolo, via Crevada, progress.kilometrica 17+200 circa

0	30/11/2017	Gloria Capelli	Gloria Capelli
Rev.	Data emissione	Emissione	Revisione



GEA s.r.l.
Ricerca e documentazione archeologica



Sede: Via Roma, 48
29121 PIACENZA (PC)
Uffici: Strada L. C. Farini, 9
43121 PARMA (PR)

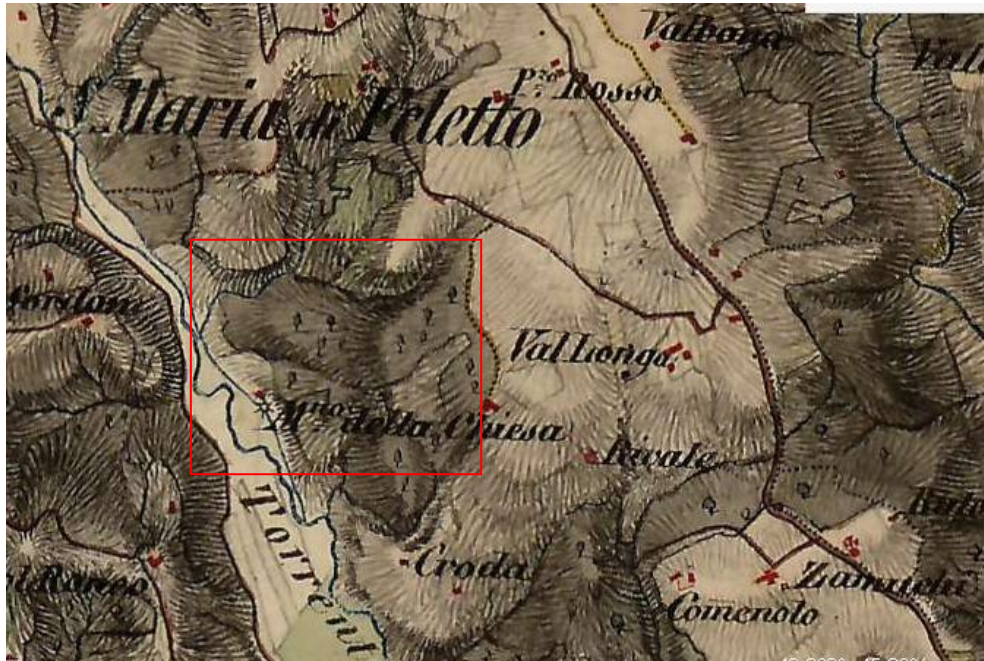
tel. 0521.237794
fax 0521.1852764
www.geaarcheologia.it
geaparma@geaarcheologia.it

OGGETTO: Metanodotto Rif. Met. Pieve di Soligo-
San Polo di Piave-Salgareda. 1^ Tratto da A.I. n.
915 di San Polo a Salgareda - 2^ Tratto da A.I. n.
915 di San Polo a Pieve di Soligo DN 300 (12") -
DP 75 bar. Rifacimenti e Ricollegamenti correlati
Verifica preventiva dell'interesse archeologico

FOGLIO:
Pagina 132 di 161

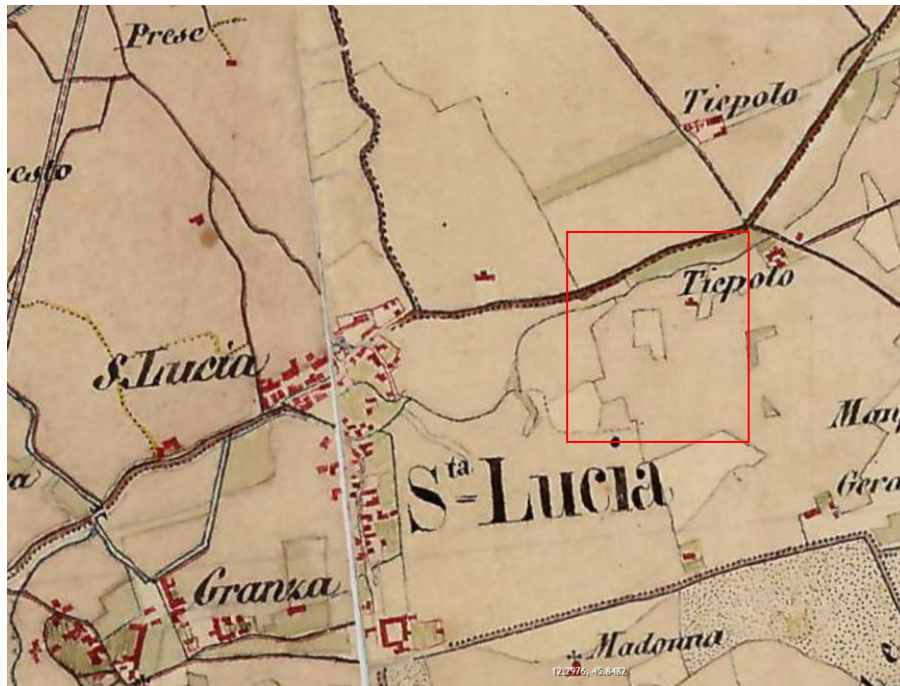
Soprintendenza Archeologia, Belle Arti e Paesaggio per l'area
metropolitana di Venezia e le province di Belluno, Padova e Treviso

Anomalia 2 - 2^ tratto



San Pietro di Feletto, via Crevada progress. chilometrica 14+000 circa

Anomalia 3 - 2^ tratto



Santa Lucia di Piave, via Martiri della Libertà, progress.kilometrica 7+000

0	30/11/2017	Gloria Capelli	Gloria Capelli
Rev.	Data emissione	Emissione	Revisione



GEA s.r.l.
Ricerca e documentazione archeologica



Sede: Via Roma, 48
29121 PIACENZA (PC)
Uffici: Strada L. C. Farini, 9
43121 PARMA (PR)

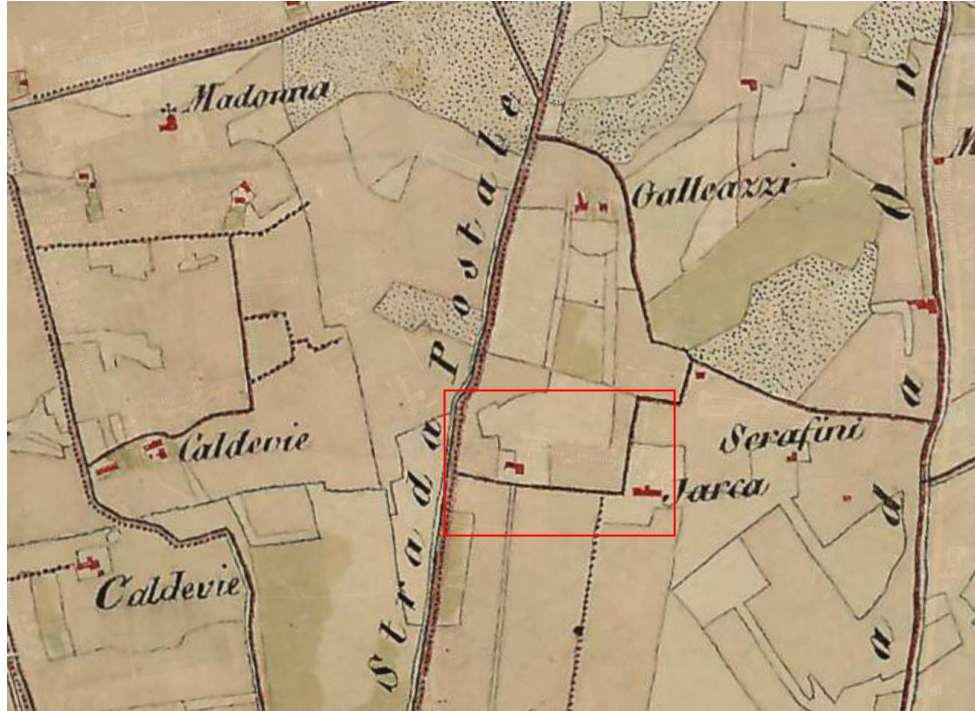
tel. 0521.237794
fax 0521.1852764
www.geaarcheologia.it
geaparma@geaarcheologia.it

OGGETTO: Metanodotto Rif. Met. Pieve di Soligo-San Polo di Piave-Salgareda. 1^ Tratto da A.I. n. 915 di San Polo a Salgareda - 2^ Tratto da A.I. n. 915 di San Polo a Pieve di Soligo DN 300 (12") - DP 75 bar. Rifacimenti e Ricollegamenti correlati
Verifica preventiva dell'interesse archeologico

FOGLIO:
Pagina 133 di 161

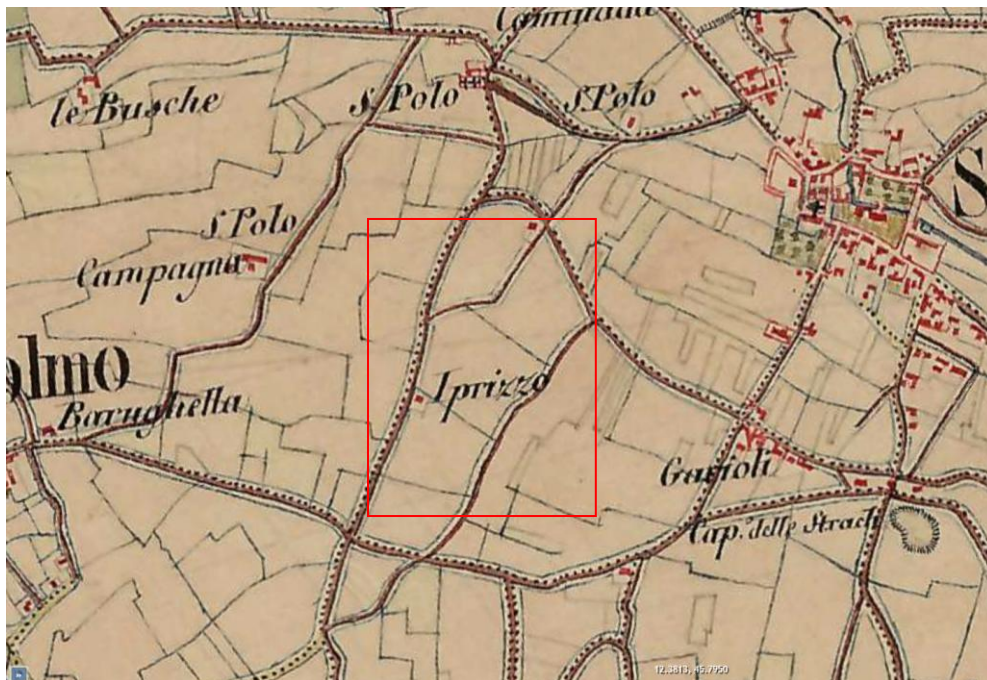
Soprintendenza Archeologia, Belle Arti e Paesaggio per l'area metropolitana di Venezia e le province di Belluno, Padova e Treviso

Anomalia 4 - 2^ tratto



Mareno di Piave, via Ungheresca, progress.kilometrica 5+400

Anomalia 5 - 1^ tratto



San Polo di Piave, via Roro, c.na Mazzariol, progress.kilometrica 3+300

0	30/11/2017	Gloria Capelli	Gloria Capelli
Rev.	Data emissione	Emissione	Revisione



GEA s.r.l.
Ricerca e documentazione archeologica



Sede: Via Roma, 48
29121 PIACENZA (PC)
Uffici: Strada L. C. Farini, 9
43121 PARMA (PR)

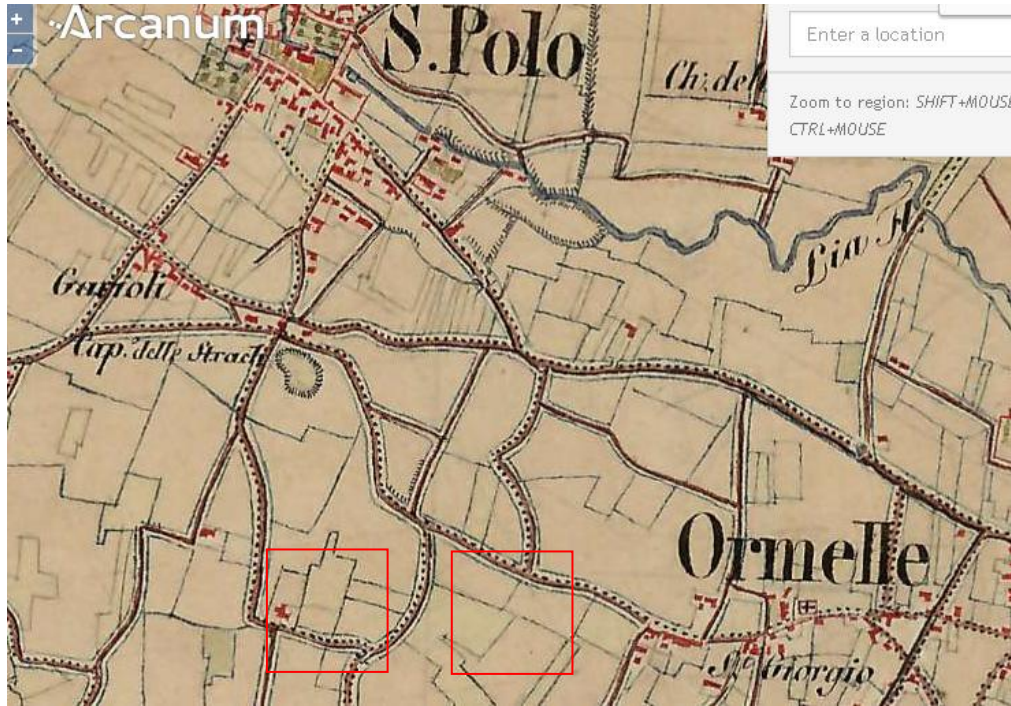
tel. 0521.237794
fax 0521.1852764
www.geaarcheologia.it
geaparma@geaarcheologia.it

OGGETTO: Metanodotto Rif. Met. Pieve di Soligo-
San Polo di Piave-Salgareda. 1^ Tratto da A.I. n.
915 di San Polo a Salgareda - 2^ Tratto da A.I. n.
915 di San Polo a Pieve di Soligo DN 300 (12") -
DP 75 bar. Rifacimenti e Ricollegamenti correlati
Verifica preventiva dell'interesse archeologico

FOGLIO:
Pagina 134 di 161

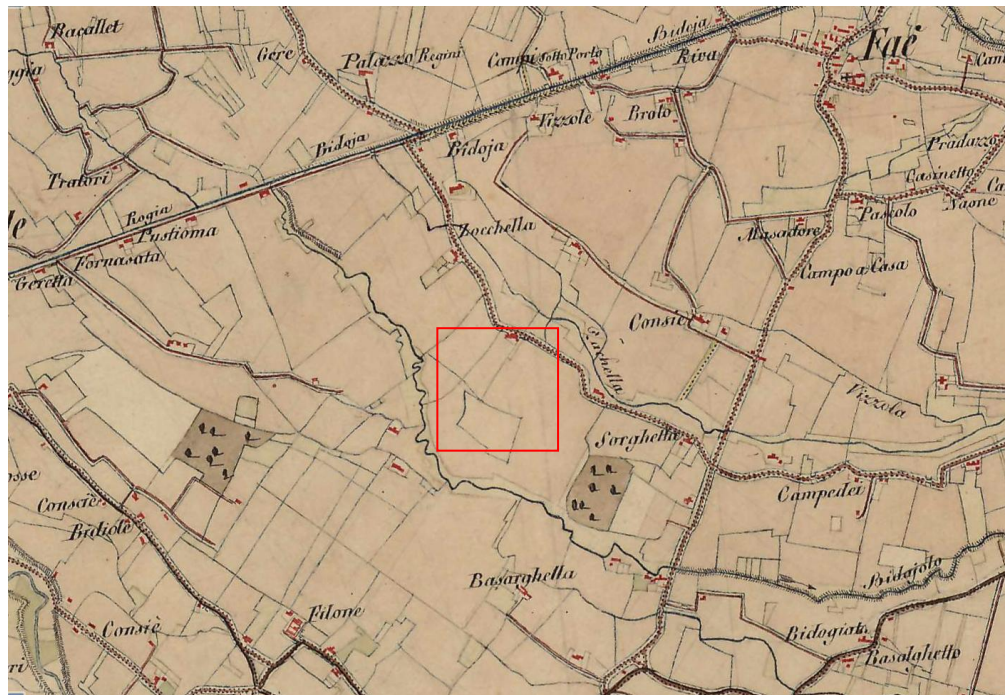
Soprintendenza Archeologia, Belle Arti e Paesaggio per l'area
metropolitana di Venezia e le province di Belluno, Padova e Treviso

Anomalia 6 - 1^ tratto



San Polo di Piave, via Guizza, progress.kilometrica 5+250

Anomalia 7 - 1^ tratto



Ponte di Piave, via Fossadelle di Sopra, progress.kilometrica 10+200

0	30/11/2017	Gloria Capelli	Gloria Capelli
Rev.	Data emissione	Emissione	Revisione



GEA s.r.l.
Ricerca e documentazione archeologica



Sede: Via Roma, 48
29121 PIACENZA (PC)
Uffici: Strada L. C. Farini, 9
43121 PARMA (PR)

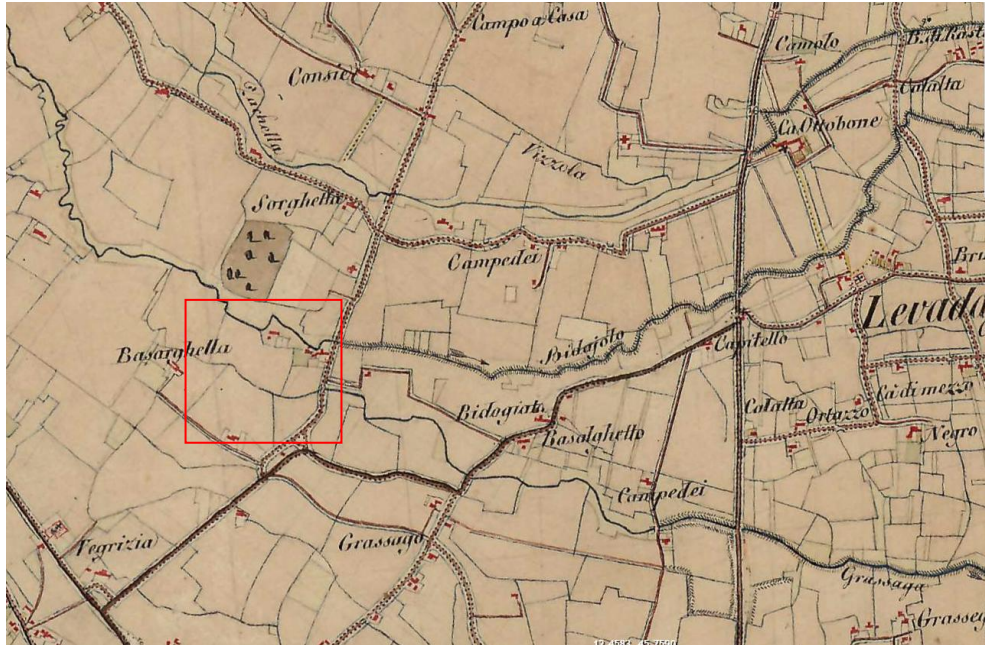
tel. 0521.237794
fax 0521.1852764
www.geaarcheologia.it
geaparma@geaarcheologia.it

OGGETTO: Metanodotto Rif. Met. Pieve di Soligo-San Polo di Piave-Salgareda. 1^ Tratto da A.I. n. 915 di San Polo a Salgareda - 2^ Tratto da A.I. n. 915 di San Polo a Pieve di Soligo DN 300 (12") - DP 75 bar. Rifacimenti e Ricollegamenti correlati
Verifica preventiva dell'interesse archeologico

FOGLIO:
Pagina 135 di 161

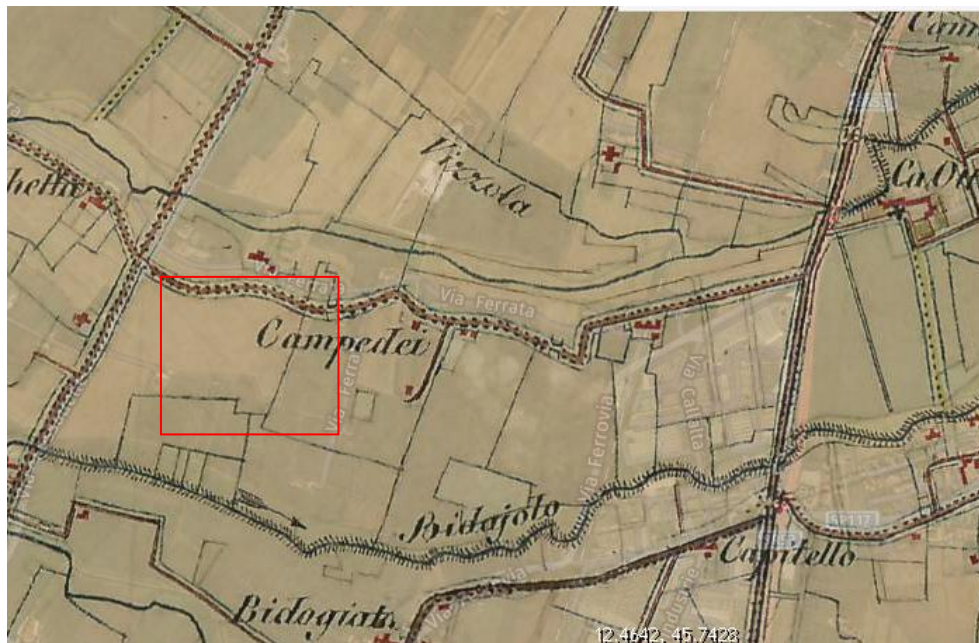
Soprintendenza Archeologia, Belle Arti e Paesaggio per l'area metropolitana di Venezia e le province di Belluno, Padova e Treviso

Anomalia 8 - 1^ tratto



Ponte di Piave, via Fossadelle, scolo Grassaga, progress. kilomtrica 11+800 (ripresa 08/04/2010)

Anomalia 9 - 1^ tratto



Ponte di Piave, via Ferrata, progress. kilomtrica 11+800 (ripresa 08/04/2010)

0	30/11/2017	Gloria Capelli	Gloria Capelli
Rev.	Data emissione	Emissione	Revisione

	GEA s.r.l. <i>Ricerca e documentazione archeologica</i>		Sede: Via Roma, 48 29121 PIACENZA (PC) Uffici: Strada L. C. Farini, 9 43121 PARMA (PR) tel. 0521.237794 fax 0521.1852764 www.geaarcheologia.it geaparma@gearcheologia.it	OGGETTO: Metanodotto Rif. Met. Pieve di Soligo-San Polo di Piave-Salgareda. 1^ Tratto da A.I. n. 915 di San Polo a Salgareda - 2^ Tratto da A.I. n. 915 di San Polo a Pieve di Soligo DN 300 (12") - DP 75 bar. Rifacimenti e Ricollegamenti correlati Verifica preventiva dell'interesse archeologico FOGLIO: Pagina 136 di 161
Soprintendenza Archeologia, Belle Arti e Paesaggio per l'area metropolitana di Venezia e le province di Belluno, Padova e Treviso				

4. TOPONOMASTICA

Il metanodotto in progetto attraversa, lungo la sponda sinistra del fiume Piave, i territori dei comuni di: Vazzola, Mareno di Piave, Santa Lucia di Piave, Conegliano, Susegana, San Pietro di Feletto, Refrontolo, Pieve di Soligo, San Polo di Piave, Ormelle, Ponte di Piave e Salgareda in provincia di Treviso. Tale territorio appartiene alla "Marca settentrionale a nord di Treviso", e conserva significative tracce del suo passato, dalle attestazioni paleo-venete alle persistenze centuriali della Valmarena, dalla presenza dei Franchi, dei vescovi conti e fino all'egemonia della Serenissima; i toponimi recano dunque i segni dell'insediamento umano e delle trasformazioni ad esso connesse. Alcuni possono derivare da aspetti geomorfologici (**Vallonga** composto di *valle* e *longu*, **Rivalta** dal termine latino *ripa* per "costa scoscesa", **Collalto**, da colle e l'aggettivo latino *latu* "ampio", **Cucco**, termine anch'esso derivato dal latino indicante "altura tondeggiante", **Grave** di Papadopulo dal latino *grava* "area ghiaiosa", **Conche**, da *concha* "avvallamento", **Conegliano** da **cuniculanus* termine che indica la presenza di "meati sotterranei", **Fossadelle**); altri sono idrotoponimi come **Rui**, dal latino *rogius* indicante un rivolo d'acqua, **Sarano**, dalla radice indo europea **ser-/*sor-* "scorrere", **Sorgenti**, **Lago**, **Gonfo** da termine greco, passato al latino *gonfus* che indica l'ansa di un corso d'acqua; *i fitotoponimi* derivano da aspetti di vita vegetale, spesso caratterizzati, se collettivi, dalla desinenza in -eto (-etto), derivata dal latino -etum e -arium, cui appartengono nella zona oggetto di questa indagine: **Bidoggia** (nome di un piccolo centro e di un corso d'acqua) da **bituleu*, "betulla", **Bosco**, **Fagarè** da *fagus* "faggio", **Cornadella** da *cornus* "corniolo", **Pezze**, **Pezzolle** da *piceu* "abete", **Panighel** da *panicum*, **Ormelle** da *ulmus* "olmo", **Agarolla** da *acer* "acero", **Saletto** da *salix*, "salice", **San Pietro di Feletto**, da *filictum* "felce".

I toponimi di insediamento indicano in modo inequivocabile le forme di occupazione del territorio, le costruzioni o alcuni luoghi a presidio del territorio (**Concie**, da *concilium* termine che indica la "proprietà consortile", da cui derivano anche **Cansiglio**, **Anconetta**, **Borgo mulino**, **Borgo Cristo**, **Borgo Gritti**, **Borgo Marcon**, **Capitello della salute**, **Cascina rocchetta**, **Castellir**, **Castello**, **Cellina** da *cella*, **Colonna**, **Vigonovo** da *vicus*, **Pagotto** da *pagus*).

Altri toponimi, in gran parte di origine medioevale, indicano la modalità dello sfruttamento agricolo: **Stabiuzzo** da *stabulum* "stalla", **Tezze**, dal latino *attega* passato a *tegia* in veneto,

0	30/11/2017	Gloria Capelli	Gloria Capelli
Rev.	Data emissione	Emissione	Revisione

	GEA s.r.l. <i>Ricerca e documentazione archeologica</i>		Sede: Via Roma, 48 29121 PIACENZA (PC) Uffici: Strada L. C. Farini, 9 43121 PARMA (PR) tel. 0521.237794 fax 0521.1852764 www.geaarcheologia.it geaparma@geaarcheologia.it	OGGETTO: Metanodotto Rif. Met. Pieve di Soligo- San Polo di Piave-Salgareda. 1^ Tratto da A.I. n. 915 di San Polo a Salgareda - 2^ Tratto da A.I. n. 915 di San Polo a Pieve di Soligo DN 300 (12") – DP 75 bar. Rifacimenti e Ricollegamenti correlati Verifica preventiva dell'interesse archeologico FOGLIO: Pagina 137 di 161
Soprintendenza Archeologia, Belle Arti e Paesaggio per l'area metropolitana di Venezia e le province di Belluno, Padova e Treviso				

“tettoia”, **Federa**, da *fetaria* termine che indica “stallo” o “pascolo per le pecore” per le quali in Veneto è diffuso il tipo *feda* < *foeta* “pecora”, **Campagne** da campo terreno chiuso messo a coltura, attestato anche in composti come **Campo Bernardo** o **Campo di pietra**, **Refrontolo**, **Roncadelle**, **Ronche di sotto**, dal termine *ronco* che indica il terreno disboscato e messo a coltura, **Sernaglia** > *serenalia* da *serenus* campo senza alberi; altri fanno riferimento alla qualità dei terreni (**Negrisia**, da *niger* forse riferito al colore del terreno, **Malanotte**, rivolto a mezzanotte) o alla presenza di attività produttive (**Fornaci**, **Fornace di calce**). Alcuni nomi di luogo conservano il ricordo infine di antiche pertinenze, come **Campo di pietra**, anticamente attestato come *Campus Sancti Petri*.

L'efficace sistema di sfruttamento del territorio e comunicazione messo in atto con l'occupazione di epoca romana ha favorito l'insediamento umano che ha lasciato tracce evidenti nella toponomastica. Persistono toponimi che fanno riferimento alla viabilità antica, come si è ipotizzato per la frazione di **Levada** che, secondo Olivieri e Pellegrini, farebbe riferimento alla presenza di una *via levata*, “strada romana la cui carreggiata sia più alta del terreno circostante”.

Gli interventi di centuriazione hanno determinato anche la nascita della toponomastica fondiaria: i toponimi prediali sono il calco dei nomi dei coloni romani proprietari dei fondi agricoli (*praedia*), nella tipica forma caratterizzata dai suffissi **-ano**, **-ac(c)o**, **-ago** (dal celto-latino *-acum*), diffusi in area settentrionale, ma poco attestati nell'area interessata dal tracciato del metanodotto in progetto (**Genziana** da *gens annia*).

Nella fascia indagata, alcuni toponimi appaiono chiaramente riferibili al mondo religioso medievale: **San Michele**, **S. Giorgio**, **San Giorgio di San Polo di Piave** si ricollegano a forme di devozione molto importanti nel medioevo (in alcuni casi diffuse dai Longobardi cristianizzati che riconoscevano l'arcangelo Michele come protettore) e si addensano in aree in cui appaiono testimonianze archeologiche di insediamento longobardo. Nel corso del processo di cristianizzazione infatti, avvenuta sotto l'influsso dei bizantini, il popolo longobardo assimilò in primo luogo gli aspetti che più rispondevano alla loro attitudine di guerrieri.

L'influsso longobardo ha lasciato un segno nella toponomastica non solo negli agiotoponimi ma nei toponimi di insediamento ed altri derivati dalla lingua longobarda. Nella nostra area d'indagine afferiscono a questo gruppo: **Farra di Soligo** da farra, termine derivato dal verbo germanico *fâran*

0	30/11/2017	Gloria Capelli	Gloria Capelli
Rev.	Data emissione	Emissione	Revisione

 <p>GEA s.r.l. Ricerca e documentazione archeologica</p>	<p>Sede: Via Roma, 48 29121 PIACENZA (PC) Uffici: Strada L. C. Farini, 9 43121 PARMA (PR)</p> <p>tel. 0521.237794 fax 0521.1852764 www.geaarcheologia.it geaparma@geaarcheologia.it</p>	<p>OGGETTO: Metanodotto Rif. Met. Pieve di Soligo-San Polo di Piave-Salgareda. 1^ Tratto da A.I. n. 915 di San Polo a Salgareda - 2^ Tratto da A.I. n. 915 di San Polo a Pieve di Soligo DN 300 (12") - DP 75 bar. Rifacimenti e Ricollegamenti correlati Verifica preventiva dell'interesse archeologico</p>
<p>Soprintendenza Archeologia, Belle Arti e Paesaggio per l'area metropolitana di Venezia e le province di Belluno, Padova e Treviso</p>		<p>FOGLIO: Pagina 138 di 161</p>

“viaggiare su ruote”, con il quale si indicava “tutto ciò che la tribù nomade portava con sé nei suoi spostamenti” passato poi a designare “l’insediamento di una comunità longobarda”, **Guizza**, derivato dal termine “Wizza” che indicava il “ciuffo di paglia come segno di possesso” passato ad indicare in veneto ed in friulano il “bosco protetto, riservato”, e **Castaldia**, nome di luogo derivato dal termine *gastald* “gastaldo”.

Derivati da termini portati dagli Ungari sono **Ungaresca** (nella cartografia ottocentesca indicata come Ongaresca), nome di un tratto stradale caratterizzato dal suffisso -esco/a **Campigotto**, e **Case Ongaro**.

I toponimi individuati che presentino elementi di interesse storico archeologico sono posizionati nella “Carta delle presenze archeologiche”.

Infine dai catasti, in particolare mediante la lettura coordinata di sommarioni e mappe, si individua la corrispondenza tra i terreni e i toponimi, a volte durati per secoli; negli atti preparatori dei catasti ottocenteschi e nella cartografia storica sono spesso recuperabili anche nomi oggi persi.

5. VALUTAZIONE DEL RISCHIO ARCHEOLOGICO

5.1 Metodologia

Nell’elaborazione di una carta del rischio archeologico, gli elementi di cui tenere conto comprendono sia le caratteristiche delle aree archeologiche note (posizione, stato di conservazione, cronologia che numero, estensione, metodologia degli interventi (archeologici e di ingegneria civile) che in quella parte di territorio sono stati realizzati.

Sulla base di queste valutazioni, il grado di rischio è in linea di massima così schematizzato:

Basso: aree con scarsi rinvenimenti archeologici, assenza di toponimi significativi, situazione geomorfologica complessa, alta densità abitativa.

Medio: aree con scarsi rinvenimenti archeologici, situazione geomorfologica favorevole all’insediamento antico, presenza di toponimi significativi.

Alto: aree con numerosi rinvenimenti o siti archeologici, situazione geomorfologica favorevole all’insediamento antico, presenza di toponimi significativi e persistenza di tracciati viari antichi.

0	30/11/2017	Gloria Capelli	Gloria Capelli
Rev.	Data emissione	Emissione	Revisione

	GEA s.r.l. <i>Ricerca e documentazione archeologica</i>		Sede: Via Roma, 48 29121 PIACENZA (PC) Uffici: Strada L. C. Farini, 9 43121 PARMA (PR) tel. 0521.237794 fax 0521.1852764 www.geaarcheologia.it gearparma@gearcheologia.it	OGGETTO: Metanodotto Rif. Met. Pieve di Soligo-San Polo di Piave-Salgareda. 1^ Tratto da A.I. n. 915 di San Polo a Salgareda - 2^ Tratto da A.I. n. 915 di San Polo a Pieve di Soligo DN 300 (12") - DP 75 bar. Rifacimenti e Ricollegamenti correlati Verifica preventiva dell'interesse archeologico FOGLIO: Pagina 139 di 161
Soprintendenza Archeologia, Belle Arti e Paesaggio per l'area metropolitana di Venezia e le province di Belluno, Padova e Treviso				

5.2 Attribuzione del rischio archeologico

La ricerca condotta, allargata ad alcune centinaia di metri di distanza rispetto al tracciato, ha permesso di schedare quasi 60 ritrovamenti archeologici. Il numero e la cronologia dei siti²⁷ individuati attestano una frequentazione ininterrotta di questo territorio a partire almeno dal Neolitico e fino ad oggi.

Le testimonianze di epoca preistorica (18 in tutto) si riferiscono a siti databili a Neolitico, Eneolitico ed età del Bronzo, oppure a contesti di epoca preistorica ma non inquadrabili con maggiore precisione; i rinvenimenti si concentrano soprattutto (14 contro 4) nella porzione settentrionale (quella attraversata dal 2^ tratto di metanodotto), ma il fenomeno è probabilmente da ricollegare più alle caratteristiche delle ricerche svolte, che ad un'effettiva diversa distribuzione del popolamento preistorico.

Molto numerose (oltre 30) sono su tutto il tracciato le testimonianze di età romana, costituite da resti di abitazioni, di strutture funerarie, di elementi di carattere infrastrutturale (strade o condutture idriche), depositi di monete. Tale densità di ritrovamenti ben si accorda con la presenza di un'importante città romana, Opitergium (l'attuale Oderzo); le sue origini risalgono alla fine dell'età del Bronzo e un notevole ampliamento è documentato per la successiva età del Ferro. Per quanto riguarda la distribuzione topografica delle aree archeologiche rinvenute, alcune si trovano relativamente vicine al tracciato, a distanze comprese tra poche centinaia e poche decine di metri da esso. Più precisamente distano poche centinaia di metri (tra 300 e 500) dal percorso previsto i siti delle schede nn.17, 22, 34, poche decine (circa 50 m) il sito di scheda n.5, mentre è compresa tra 500 e 800 m la distanza a cui si trovano i siti delle schede nn.8,18,19,21,24,30,43.

A queste segnalazioni, ricavate da precedenti ricerche, si aggiunge l'area di affioramento di materiali (S.1) individuata durante le ricognizioni.

Lungo il tracciato sono inoltre riconoscibili, nelle foto da satellite, alcune anomalie (9 in totale) nella crescita della vegetazione o nella colorazione dei terreni. Pur ricordando che un'anomalia da foto aerea non significa necessariamente la presenza di un'area archeologica sepolta, è opportuno

²⁷ La somma del numero di siti citati per epoche non corrisponde al totale indicato a inizio del paragrafo, poiché in una stessa località possono essere documentate diverse fasi di frequentazione intervallate anche da secoli di cesura.

0	30/11/2017	Gloria Capelli	Gloria Capelli
Rev.	Data emissione	Emissione	Revisione

 <p>GEA s.r.l. Ricerca e documentazione archeologica</p> 	<p>Sede: Via Roma, 48 29121 PIACENZA (PC) Uffici: Strada L. C. Farini, 9 43121 PARMA (PR)</p> <p>tel. 0521.237794 fax 0521.1852764 www.geaarcheologia.it geaparma@geaarcheologia.it</p>	<p>OGGETTO: Metanodotto Rif. Met. Pieve di Soligo-San Polo di Piave-Salgareda. 1^ Tratto da A.I. n. 915 di San Polo a Salgareda - 2^ Tratto da A.I. n. 915 di San Polo a Pieve di Soligo DN 300 (12") - DP 75 bar. Rifacimenti e Ricollegamenti correlati Verifica preventiva dell'interesse archeologico</p>
<p>Soprintendenza Archeologia, Belle Arti e Paesaggio per l'area metropolitana di Venezia e le province di Belluno, Padova e Treviso</p>	<p>www.geaarcheologia.it geaparma@geaarcheologia.it</p>	<p>FOGLIO: Pagina 140 di 161</p>

sottolineare che delle 9 individuate alcune (4) sono semplicemente vicine al tracciato, altre (5) ai limiti o in diretta interferenza con esso.

Pertanto, in base al numero relativamente alto di siti, all'ampio arco cronologico a cui essi si ricollegano (a riprova dell'intensa frequentazione della zona), alle anomalie accertate lungo il percorso si ritiene che il progetto in questione sia da attribuire, in riferimento alla realtà archeologica, alto in materia di rinvenimenti archeologici

Dott.ssa Gloria Capelli

GEA s.r.l. Ricerca e documentazione archeologica

GEA s.r.l. Ricerca e documentazione archeologica
Sede Leg.: Via Roma, 48 - 29121 PIACENZA (PC)
Ufficio: Str. Farini, 9 - 43121 PARMA (PR)
Tel. 0521.237794 - **Fax** 0521.1852764
Cod. Fisc. e Partita IVA 02025220340
E-mail: geaparma@katamail.com
P.E.C.: geaparma@open.legalmail.it

0	30/11/2017	Gloria Capelli	Gloria Capelli
Rev.	Data emissione	Emissione	Revisione

	GEA s.r.l. <i>Ricerca e documentazione archeologica</i>		Sede: Via Roma, 48 29121 PIACENZA (PC) Uffici: Strada L. C. Farini, 9 43121 PARMA (PR)	OGGETTO: Metanodotto Rif. Met. Pieve di Soligo-San Polo di Piave-Salgareda. 1^ Tratto da A.I. n. 915 di San Polo a Salgareda - 2^ Tratto da A.I. n. 915 di San Polo a Pieve di Soligo DN 300 (12") - DP 75 bar. Rifacimenti e Ricollegamenti correlati Verifica preventiva dell'interesse archeologico
Soprintendenza Archeologia, Belle Arti e Paesaggio per l'area metropolitana di Venezia e le province di Belluno, Padova e Treviso			tel. 0521.237794 fax 0521.1852764 www.geaarcheologia.it geaparma@geaarcheologia.it	FOGLIO: Pagina 141 di 161

6. I SITI. SCHEDE ²⁸

Scheda n. 1	
Provincia: Treviso	
Comune: Pieve di Soligo	
Località: Campanile	
Descrizione: sotto il vecchio campanile sarebbe state rinvenute lucerne fittili di epoca romana.	
Cronologia: età romana?	
Anno di rinvenimento: non precisato	
Modalità di rinvenimento: non precisata	
Bibliografia: CAV 1988, F.38, n.27	

Scheda n. 2	
Provincia: Treviso	
Comune: Pieve di Soligo	
Località: Cao di Villa-Luminaria	
Descrizione: durante la realizzazione della strada Pieve-Sernaglia, rinvenute tombe con monete e lucerne.	
Cronologia: età romana	
Anno di rinvenimento: non precisato	
Modalità di rinvenimento: casuale, non precisata	
Bibliografia: CAV 1988, F.39, n.28	

Scheda n. 3	
Provincia: Treviso	
Comune: Refrontolo	
Località: Chiesa	
Descrizione: nella zona della chiesa recuperate due punte di freccia litiche ad alette.	
Cronologia: età del Bronzo?	
Anno di rinvenimento: non precisato	
Modalità di rinvenimento: non precisata	
Bibliografia: CAV 1988, F.38, n.46	

²⁸ Abbreviazioni: Arch.Sopr.BB.AA.Pd = Archivio ex Soprintendenza per i Beni Archeologici del Veneto, sede di Padova; CAV: Carta Archeologica del Veneto. CIL: Corpus Inscriptionum Latinarum.

0	30/11/2017	Gloria Capelli	Gloria Capelli
Rev.	Data emissione	Emissione	Revisione

 GEA s.r.l. <i>Ricerca e documentazione archeologica</i>		Sede: Via Roma, 48 29121 PIACENZA (PC) Uffici: Strada L. C. Farini, 9 43121 PARMA (PR)	OGGETTO: Metanodotto Rif. Met. Pieve di Soligo-San Polo di Piave-Salgareda. 1^ Tratto da A.I. n. 915 di San Polo a Salgareda - 2^ Tratto da A.I. n. 915 di San Polo a Pieve di Soligo DN 300 (12") - DP 75 bar. Rifacimenti e Ricollegamenti correlati Verifica preventiva dell'interesse archeologico
		tel. 0521.237794 fax 0521.1852764 www.geaarcheologia.it gearparma@gearcheologia.it	FOGLIO: Pagina 142 di 161
Soprintendenza Archeologia, Belle Arti e Paesaggio per l'area metropolitana di Venezia e le province di Belluno, Padova e Treviso			

Scheda n. 4	
Provincia: Treviso	
Comune: San Pietro di Feletto	
Località: /	
Descrizione: segnalato il rinvenimento di industria litica compresa una punta "di lancia" a ritocco bifacciale.	
Cronologia: eneolitico?	
Anno di rinvenimento: non precisato	
Modalità di rinvenimento: non precisata	
Bibliografia: CAV 1988, F.38, n.47	

Scheda n. 5	
Provincia: Treviso	
Comune: Refrontolo	
Località: Tessere	
Descrizione: a seguito di un rinvenimento occasionale, furono consegnati alla Soprintendenza dal Sig. Giuseppe Liessi alcuni strumenti litici (grattatoi, punte, ogive, elementi di falchetto) e numerose schegge.	
Cronologia: neolitico-eneolitico	
Anno di rinvenimento: 1996	
Modalità di rinvenimento: rinvenimento occasionale di superficie	
Bibliografia: Arch.Sopr.BB.AA.Pd	

Scheda n. 6	
Provincia: Treviso	
Comune: Susegana	
Località: S.Anna	
Descrizione: nel piazzale antistante la chiesa, seminterrato, alla profondità di 1,10 m dal piano di campagna è conservato un ponte (forse romano) con arcata a botte (m 2,60x6,40).	
Cronologia: età romana?	
Anno di rinvenimento: /	
Modalità di rinvenimento: in situ	
Bibliografia: CAV 1988, F.38, n.37	

Scheda n. 7	
Provincia: Treviso	
Comune: Susegana	
Località: Colle di Guarda	
Descrizione: resti di industria litica di epoca olocenica.	
Cronologia: epoca preistorica, dal Neolitico in avanti	
Anno di rinvenimento: non precisato	
Modalità di rinvenimento: non precisata	
Bibliografia: CAV 1988, F.39, n.44	

0	30/11/2017	Gloria Capelli	Gloria Capelli
Rev.	Data emissione	Emissione	Revisione

 GEA s.r.l. <i>Ricerca e documentazione archeologica</i>		Sede: Via Roma, 48 29121 PIACENZA (PC) Uffici: Strada L. C. Farini, 9 43121 PARMA (PR)	OGGETTO: Metanodotto Rif. Met. Pieve di Soligo-San Polo di Piave-Salgareda. 1^ Tratto da A.I. n. 915 di San Polo a Salgareda - 2^ Tratto da A.I. n. 915 di San Polo a Pieve di Soligo DN 300 (12") - DP 75 bar. Rifacimenti e Ricollegamenti correlati Verifica preventiva dell'interesse archeologico
		tel. 0521.237794 fax 0521.1852764 www.geaarcheologia.it geaparma@geaarcheologia.it	FOGLIO: Pagina 143 di 161

Scheda n. 8	
Provincia: Treviso	
Comune: Susegana	
Località: Monte Cucco	
Descrizione: nella località segnalati frammenti fittili ed elementi litici sporadici.	
Cronologia: neolitico	
Anno di rinvenimento: /	
Modalità di rinvenimento: non specificato	
Bibliografia: CAV 1988,F.38, n.45	

Scheda n. 9	
Provincia: Treviso	
Comune: Conegliano	
Località: Costa	
Descrizione: durante lavori di sbancamento recuperati frammenti fittili in giacitura secondaria, forse colluviati dalla sommità del colle.	
Cronologia: età del Bronzo	
Anno di rinvenimento: 1983	
Modalità di rinvenimento: casuale, da scasso	
Bibliografia: CAV 1988, F.38, n.80	

Scheda n. 10	
Provincia: Treviso	
Comune: Conegliano	
Località: Castello	
Descrizione: durante lavori di scasso sul versante Nord del Castello, recuperati materiali forse in giacitura secondaria.	
Cronologia: età del Bronzo	
Anno di rinvenimento: 1981	
Modalità di rinvenimento: casuale, da scasso	
Bibliografia: CAV 1988, F.38, n.81	

Scheda n. 11	
Provincia: Treviso	
Comune: Conegliano	
Località: Casa Cima	
Descrizione: in corrispondenza della casa del Cima, individuato uno strato fortemente antropizzato con abbondanti materiali, quali frammenti ceramici e strumenti in pietra.	
Cronologia: età del Bronzo, fasi media e recente (XIV-XII sec.a.C.)	
Anno di rinvenimento: 1976	
Modalità di rinvenimento: casuale, da scasso	
Bibliografia: CAV 1988, F.38, n.82	

0	30/11/2017	Gloria Capelli	Gloria Capelli
Rev.	Data emissione	Emissione	Revisione

 GEA s.r.l. <i>Ricerca e documentazione archeologica</i> 	Sede: Via Roma, 48 29121 PIACENZA (PC) Uffici: Strada L. C. Farini, 9 43121 PARMA (PR)	OGGETTO: Metanodotto Rif. Met. Pieve di Soligo-San Polo di Piave-Salgareda. 1^ Tratto da A.I. n. 915 di San Polo a Salgareda - 2^ Tratto da A.I. n. 915 di San Polo a Pieve di Soligo DN 300 (12") - DP 75 bar. Rifacimenti e Ricollegamenti correlati Verifica preventiva dell'interesse archeologico
	tel. 0521.237794 fax 0521.1852764 www.geaarcheologia.it geaparma@geaarcheologia.it	FOGLIO: Pagina 144 di 161

Scheda n. 12	
Provincia: Treviso	
Comune: Conegliano	
Località: viale Italia 193	
Descrizione: durante i lavori edilizi rinvenuti resti di strutture murarie, di pavimentazioni fittili, frammenti ceramici, di anfore, pesi da telaio, frammenti di oggetti in bronzo. Lo strato antropico aveva spessore di circa 30 cm e affiorava al di sotto di un riempimento di terriccio scuro di epoca moderna dello spessore di circa 40 cm.	
Cronologia: età romana (I sec.a.C.-I sec.d.C.)	
Anno di rinvenimento: 1976-1977	
Modalità di rinvenimento: casuale, da lavori edili	
Bibliografia: CAV 1988, F.38, n.83	

Scheda n. 13	
Provincia: Treviso	
Comune: Susegana	
Località: villa Jacur	
Descrizione: sul pianoro prospiciente il Piave recuperati elementi litici, frammenti fittili, "resti di carboni e ceneri corrispondenti a fondi di capanna".	
Cronologia: epoca preistorica, non ulteriormente precisata.	
Anno di rinvenimento: non precisato	
Modalità di rinvenimento: non precisata	
Bibliografia: CAV 1988, F.38, n.38	

Scheda n. 14	
Provincia: Treviso	
Comune: Susegana	
Località: Colfosco-Mercatelli	
Descrizione: conservati <i>in situ</i> i resti di un ponte della via Claudia Augusta Altinate, con conci in conglomerato. Restaurato nel 1964. In località Mercatelli nei pressi di Ponte della Priula, la strada Altinate attraversava il fiume Piave per proseguire poi verso Nord-Ovest; inoltre a Mercatelli si univa la strada proveniente da Oderzo e diretta a Trento. La struttura è vincolata ai sensi del D.lgs. 42/2004.	
Cronologia: età romana	
Anno di rinvenimento: /	
Modalità di rinvenimento: <i>in situ</i>	
Bibliografia: CAV 1988, F.38, n.39	

0	30/11/2017	Gloria Capelli	Gloria Capelli
Rev.	Data emissione	Emissione	Revisione

 GEA s.r.l. <i>Ricerca e documentazione archeologica</i>		Sede: Via Roma, 48 29121 PIACENZA (PC) Uffici: Strada L. C. Farini, 9 43121 PARMA (PR)	OGGETTO: Metanodotto Rif. Met. Pieve di Soligo-San Polo di Piave-Salgareda. 1^ Tratto da A.I. n. 915 di San Polo a Salgareda - 2^ Tratto da A.I. n. 915 di San Polo a Pieve di Soligo DN 300 (12") - DP 75 bar. Rifacimenti e Ricollegamenti correlati Verifica preventiva dell'interesse archeologico
		tel. 0521.237794 fax 0521.1852764 www.geaarcheologia.it geaparma@gearcheologia.it	FOGLIO: Pagina 145 di 161
Soprintendenza Archeologia, Belle Arti e Paesaggio per l'area metropolitana di Venezia e le province di Belluno, Padova e Treviso			

Scheda n. 15	
Provincia: Treviso	
Comune: Susegana	
Località: Colle della Tombola	
Descrizione: a più riprese sono stati rinvenuti frammenti fittili, concentrati soprattutto sulla terrazza Sud; rinvenuto anche un frammento di spada in bronzo.	
Cronologia: età del Bronzo	
Anno di rinvenimento: non precisato	
Modalità di rinvenimento: non precisata	
Bibliografia: CAV 1988, F.38, n.43	

Scheda n. 16	
Provincia: Treviso	
Comune: Susegana	
Località: Colfosco	
Descrizione: da località imprecisata provengono una spada tipo Sauerbrunn e una panella metallica databili alla media età del Bronzo (XVI-XIV secc.a.C.)	
Cronologia: età del Bronzo (secc.XVI-XIV a.C.)	
Anno di rinvenimento: anni '80	
Modalità di rinvenimento: casuale, da scasso	
Bibliografia: CAV 1988, F.38, n.40	

Scheda n. 17	
Provincia: Treviso	
Comune: Conegliano	
Località: Parè-zona Ferrera	
Descrizione: alla quota di circa 2,5 m rispetto al piano di campagna, individuato un paleosuolo di epoca tardo-neolitica con focolari, frammenti ceramici, strumenti e reperti litici (una macina a sella in trachite, punte foliate e peduncolate, frammenti di asce, grattatoi, nuclei, lamelle, raschiatoi e lame a ritocco foliato) sia manufatti ceramici decorati con tecniche a incisioni e impressioni (frammenti di vasi, fusaiole), strettamente legati agli ultimi aspetti della Cultura dei Vasi a Bocca Quadrata.	
Cronologia: neolitico (IV mill.a.C.)	
Anno di rinvenimento: 1986	
Modalità di rinvenimento: casuale, da scasso	
Bibliografia: CAV 1988, F.38, n.84	

0	30/11/2017	Gloria Capelli	Gloria Capelli
Rev.	Data emissione	Emissione	Revisione

 GEA s.r.l. <i>Ricerca e documentazione archeologica</i>		Sede: Via Roma, 48 29121 PIACENZA (PC) Uffici: Strada L. C. Farini, 9 43121 PARMA (PR)	OGGETTO: Metanodotto Rif. Met. Pieve di Soligo-San Polo di Piave-Salgareda. 1^ Tratto da A.I. n. 915 di San Polo a Salgareda - 2^ Tratto da A.I. n. 915 di San Polo a Pieve di Soligo DN 300 (12") - DP 75 bar. Rifacimenti e Ricollegamenti correlati Verifica preventiva dell'interesse archeologico
		tel. 0521.237794 fax 0521.1852764 www.geaarcheologia.it geaparma@geaarcheologia.it	FOGLIO: Pagina 146 di 161

Scheda n. 18	
Provincia: Treviso	
Comune: Conegliano	
Località: Parè, interferenza con variante S.P.38	
Descrizione: nei pressi della confluenza del torrente Valbona con il Crevada, durante i lavori per la posa di un metanodotto SNAM, è stata rinvenuta un'area di frequentazione riferibile all'età del Bronzo, a più fasi, con evidenze di strutture da fuoco e pozzetti.	
Cronologia: età del Bronzo	
Anno di rinvenimento: 2014	
Modalità di rinvenimento: assistenza e successivo scavo archeologico lungo il Metanodotto Pieve di Soligo-San Polo di Piave- Salgareda, per interferenza con variante SP38.	
Bibliografia: Arch.Sopr.BB.AA.Pd	

Scheda n. 19	
Provincia: Treviso	
Comune: Conegliano	
Località: Parè, interferenza con variante S.P.38	
Descrizione: durante la sorveglianza archeologica delle opere destinate alla realizzazione della variante S.P. 38 "F. Fabbri", tra i sottopassi 3 e 6 è stato individuato un paleosuolo con tracce di antropizzazione (frammenti ceramici e frustoli di carbone); l'area è stata interpretata come <i>off-site</i> a destinazione agraria, ricollegabile al sito dell'età del Bronzo messo in luce nel vicino scavo SNAM.	
Cronologia: età del Bronzo	
Anno di rinvenimento: 2014	
Modalità di rinvenimento: sorveglianza ed indagini archeologiche, variante S.P. 38 "F.Fabbri" nei comuni di Susegana, S. Pietro di Feletto e Conegliano-loc. Parè.	
Bibliografia: Arch.Sopr.BB.AA.Pd	

Scheda n. 20	
Provincia: Treviso	
Comune: Susegana	
Località: tra S.Salvatore e Bortolotte	
Descrizione: armille in bronzo recuperate durante lo scavo per la realizzazione di una fornace da laterizi. Monete in bronzo sono segnalate dal greto del Piave.	
Cronologia: età romana?	
Anno di rinvenimento: 1903	
Modalità di rinvenimento: casuale, da scasso	
Bibliografia: CAV 1988, F.38, n.41	

0	30/11/2017	Gloria Capelli	Gloria Capelli
Rev.	Data emissione	Emissione	Revisione

	GEA s.r.l. <i>Ricerca e documentazione archeologica</i>		Sede: Via Roma, 48 29121 PIACENZA (PC) Uffici: Strada L. C. Farini, 9 43121 PARMA (PR)	OGGETTO: Metanodotto Rif. Met. Pieve di Soligo-San Polo di Piave-Salgareda. 1^ Tratto da A.I. n. 915 di San Polo a Salgareda - 2^ Tratto da A.I. n. 915 di San Polo a Pieve di Soligo DN 300 (12") - DP 75 bar. Rifacimenti e Ricollegamenti correlati Verifica preventiva dell'interesse archeologico
Soprintendenza Archeologia, Belle Arti e Paesaggio per l'area metropolitana di Venezia e le province di Belluno, Padova e Treviso			tel. 0521.237794 fax 0521.1852764 www.geaarcheologia.it geaparma@gearcheologia.it	FOGLIO: Pagina 147 di 161

Scheda n. 21	
Provincia: Treviso	
Comune: Susegana	
Località: Foresto	
Descrizione: recuperati manufatti litici e frammenti ceramici.	
Cronologia: epoca preistorica (dal neolitico in poi)	
Anno di rinvenimento: 1984	
Modalità di rinvenimento: casuale	
Bibliografia: CAV 1988, F.38, n.42	

Scheda n. 22	
Provincia: Treviso	
Comune: Santa Lucia di Piave	
Località: via Martiri	
Descrizione: dopo il rinvenimento nel 1954 di una tomba a inumazione (podere Piai e podere Camerotto) con cassa di embrici datata II-III sec.d.C., nello stesso podere è effettuato (anni dopo) circa 50 m a Sud uno scavo che mette in luce una costruzione in muratura di sassi e laterizi e fondazione di soli sassi a cui era associata un'altra struttura simile alla prima. Recuperata una moneta di bronzo.	
Cronologia: età romana	
Anno di rinvenimento: 1954 e 1955	
Modalità di rinvenimento: casuale, da scasso e scavo programmato	
Bibliografia: CAV 1988, F.38, n.85	

Scheda n. 23	
Provincia: Treviso	
Comune: Santa Lucia di Piave	
Località: Bocca di Strada	
Descrizione: durante lavori lungo la strada S.Lucia-Bocca di Strada messa in luce una tomba a inumazione costruita "con mattoni ed embrici romani".	
Cronologia: età romana	
Anno di rinvenimento: 1976-77	
Modalità di rinvenimento: casuale, da scasso	
Bibliografia: CAV 1988, F.38, n.86	

Scheda n. 24	
Provincia: Treviso	
Comune: S. Lucia di Piave	
Località: Piazza Fra' Claudio	
Descrizione: nel corso delle indagini archeologiche svolte sul sagrato della chiesa parrocchiale sono emerse le strutture murarie relative alla chiesa antica, demolita nel 1874, e tombe di inumati altomedioevali realizzate con materiali romani di reimpiego. La stratigrafia archeologica è stata	

0	30/11/2017	Gloria Capelli	Gloria Capelli
Rev.	Data emissione	Emissione	Revisione

 GEA s.r.l. <i>Ricerca e documentazione archeologica</i>		Sede: Via Roma, 48 29121 PIACENZA (PC) Uffici: Strada L. C. Farini, 9 43121 PARMA (PR)	OGGETTO: Metanodotto Rif. Met. Pieve di Soligo-San Polo di Piave-Salgareda. 1^ Tratto da A.I. n. 915 di San Polo a Salgareda - 2^ Tratto da A.I. n. 915 di San Polo a Pieve di Soligo DN 300 (12") - DP 75 bar. Rifacimenti e Ricollegamenti correlati Verifica preventiva dell'interesse archeologico
		tel. 0521.237794 fax 0521.1852764 www.geaarcheologia.it geaparma@geaarcheologia.it	FOGLIO: Pagina 148 di 161
Soprintendenza Archeologia, Belle Arti e Paesaggio per l'area metropolitana di Venezia e le province di Belluno, Padova e Treviso			

<p>danneggiata nel corso delle operazioni di rasatura delle strutture del vecchio edificio e dagli scavi per le fondazioni della nuova chiesa. L'orizzonte cronologico nel quale si inseriscono le stratigrafie individuate si inquadra tra XII e XIII sec d.C.</p>
Cronologia: medioevo (XII-XIII sec.)
Anno di rinvenimento: 2003
Modalità di rinvenimento: scavo archeologico
Bibliografia: Arch.Sopr.BB.AA.Pd

Scheda n. 25
Provincia: Treviso
Comune: Mareno
Località: Campagnola
Descrizione: segnalato il rinvenimento (podere Dall'Antonia) di due monete bronzee di Costantino e Costante.
Cronologia: età romana (IV sec.d.C.)
Anno di rinvenimento: 1901
Modalità di rinvenimento: casuale, da aratura
Bibliografia: CAV 1988, F.38, n.87

Scheda n. 26
Provincia: Treviso
Comune: Mareno
Località: Ramera
Descrizione: stele funeraria con nicchia e due defunti prima nella casa parrocchiale, poi nella chiesa di Campolongo.
Cronologia: età romana
Anno di rinvenimento: /
Modalità di rinvenimento: materiale di reimpiego
Bibliografia: CAV 1988, F.38, n.88

Scheda n. 27
Provincia: Treviso
Comune: Mareno
Località: non indicata
Descrizione: nel territorio rinvenute "frecce, spade e tre medaglie d'oro di Magno Massimo".
Cronologia: età romana (IV sec.d.C.)
Anno di rinvenimento: 1771
Modalità di rinvenimento: non precisata
Bibliografia: CAV 1988, F.38, n.89

0	30/11/2017	Gloria Capelli	Gloria Capelli
Rev.	Data emissione	Emissione	Revisione

 GEA s.r.l. <i>Ricerca e documentazione archeologica</i>		Sede: Via Roma, 48 29121 PIACENZA (PC) Uffici: Strada L. C. Farini, 9 43121 PARMA (PR)	OGGETTO: Metanodotto Rif. Met. Pieve di Soligo-San Polo di Piave-Salgareda. 1^ Tratto da A.I. n. 915 di San Polo a Salgareda - 2^ Tratto da A.I. n. 915 di San Polo a Pieve di Soligo DN 300 (12") - DP 75 bar. Rifacimenti e Ricollegamenti correlati Verifica preventiva dell'interesse archeologico
		tel. 0521.237794 fax 0521.1852764 www.geaarcheologia.it gearparma@gearcheologia.it	FOGLIO: Pagina 149 di 161

Scheda n. 28	
Provincia: Treviso	
Comune: Susegana	
Località: Barco	
Descrizione: rinvenuta una statuetta bronzea di un Lare danzante con tunica, ritenuto produzione di una bottega locale.	
Cronologia: età romana (II sec.d.C.)	
Anno di rinvenimento: 1950	
Modalità di rinvenimento: casuale, da aratura	
Bibliografia: CAV 1988, F.38, n.158	

Scheda n. 29	
Provincia: Treviso	
Comune: Cimadolmo	
Località: S.Michele	
Descrizione: notizia del rinvenimento di un sarcofago con iscrizione privo del coperchio poi trasferito a Tezze (giardino Malanotte), di cui però non è nota la collocazione attuale.	
Cronologia: età romana	
Anno di rinvenimento: 1782	
Modalità di rinvenimento: casuale	
Bibliografia: CAV 1988, F.38, n.200	

Scheda n. 30	
Provincia: Treviso	
Comune: Vazzola	
Località: Tezze di Piave	
Descrizione: urna cineraria rinvenuta nella proprietà Zacchi, nella stessa proprietà conservata anche una colonna romana sormontata da piccola figura virile.	
Cronologia: età romana	
Anno di rinvenimento: 1978	
Modalità di rinvenimento: non precisata	
Bibliografia: CAV 1988, F.38, n.201	

Scheda n. 31	
Provincia: Treviso	
Comune: San Polo di Piave	
Località: Cornadella di RAI	
Descrizione: segnalato il ritrovamento di "bronzi e lance dell'impero". Sotto la torre RAI rinvenuti resti di cocchiopesto, frammenti di laterizi, di vasellame (comprese urne cinerarie), frammenti di vetri (balsamari) e altri frammenti fittili, forse preromani.	
Cronologia: età romana	
Anno di rinvenimento: non precisato	
Modalità di rinvenimento: non precisata	

0	30/11/2017	Gloria Capelli	Gloria Capelli
Rev.	Data emissione	Emissione	Revisione

 GEA s.r.l. <i>Ricerca e documentazione archeologica</i>		Sede: Via Roma, 48 29121 PIACENZA (PC) Uffici: Strada L. C. Farini, 9 43121 PARMA (PR)	OGGETTO: Metanodotto Rif. Met. Pieve di Soligo-San Polo di Piave-Salgareda. 1^ Tratto da A.I. n. 915 di San Polo a Salgareda - 2^ Tratto da A.I. n. 915 di San Polo a Pieve di Soligo DN 300 (12") - DP 75 bar. Rifacimenti e Ricollegamenti correlati Verifica preventiva dell'interesse archeologico
		tel. 0521.237794 fax 0521.1852764 www.geaarcheologia.it gearparma@gearcheologia.it	FOGLIO: Pagina 150 di 161
Soprintendenza Archeologia, Belle Arti e Paesaggio per l'area metropolitana di Venezia e le province di Belluno, Padova e Treviso			

Bibliografia: CAV 1988, n.199.1-2

Scheda n. 32	
Provincia: Treviso	
Comune: San Polo di Piave	
Località: Caminada o Camminada	
Descrizione: rinvenuta una dramma venetica (tipo 8D); il luogo di rinvenimento è probabilmente lungo un tracciato preromano. Dalla proprietà Pagotto, rinvenute due situle in bronzo, un'ascia in ferro (presumibile epoca La Tène) e un'ansa in bronzo zoomorfa. Rinvenuti anche un tesoretto di quasi 600 monete di bronzo (575 sesterzi e 11 assi) compresi tra Augusto e Filippo l'Arabo. frammenti di laterizi, anfore, e resti di pavimentazione.	
Cronologia: Il sec.a.C.; età romana	
Anno di rinvenimento: 1960; 1935 e 1905	
Modalità di rinvenimento: recupero casuale	
Bibliografia: CAV 1988, F.38, n.198.1-3	

Scheda n. 33	
Provincia: Treviso	
Comune: San Polo di Piave	
Località: Spiridiona	
Descrizione: nell'area sarebbero stati rinvenuti elementi di condotta idrica con base in muratura di mattoni sesquipedali e copertura a volta in conglomerato cementizio. Un altro manufatto in conglomerato cementizio e mattoni sesquipedali è stato messo in luce nei pressi della chiesetta di San Giorgio a -0,50/1,80 dal piano di campagna.	
Cronologia: età romana	
Anno di rinvenimento: 1906, 1974, 1979	
Modalità di rinvenimento: casuale	
Bibliografia: CAV 1988, F.38, n.197	

Scheda n. 34	
Provincia: Treviso	
Comune: San Polo di Piave	
Località: San Giorgio, via San Giorgio	
Descrizione: nel fondo dei sig. Papa, nel corso di lavori agricoli nel terreno a nord-ovest di case Borgogna, sono emersi blocchi di <i>opus cementicium</i> , laterizi e una struttura in posto.	
Cronologia: età romana	
Anno di rinvenimento: 1992	
Modalità di rinvenimento: rinvenimento casuale da aratura	
Bibliografia: Arch.Sopr.BB.AA.Pd	

0	30/11/2017	Gloria Capelli	Gloria Capelli
Rev.	Data emissione	Emissione	Revisione

 GEA s.r.l. <i>Ricerca e documentazione archeologica</i>		Sede: Via Roma, 48 29121 PIACENZA (PC) Uffici: Strada L. C. Farini, 9 43121 PARMA (PR)	OGGETTO: Metanodotto Rif. Met. Pieve di Soligo-San Polo di Piave-Salgareda. 1^ Tratto da A.I. n. 915 di San Polo a Salgareda - 2^ Tratto da A.I. n. 915 di San Polo a Pieve di Soligo DN 300 (12") - DP 75 bar. Rifacimenti e Ricollegamenti correlati Verifica preventiva dell'interesse archeologico
		tel. 0521.237794 fax 0521.1852764 www.geaarcheologia.it gearparma@gearcheologia.it	FOGLIO: Pagina 151 di 161

Scheda n. 35a-b	
Provincia: Treviso	
Comune: Ormelle	
Località: Tempio	
Descrizione: stele ad aretta di <i>Abellia Gemella</i> , rinvenuta probabilmente durante la costruzione della chiesa e reimpiegata nella copertura dell'edificio (a); successivamente trasferita in sacrestia. durante lavori di risistemazione, identificato un livello di frequentazione databile tra basso medioevo e epoca successiva (b).	
Cronologia: età romana ed età medioevale-rinascimentale	
Anno di rinvenimento: [1954?]	
Modalità di rinvenimento: /	
Bibliografia: CAV 1988, F.38, n.196; Arch.Sopr.BB.AA.Pd	

Scheda n. 36	
Provincia: Treviso	
Comune: Ormelle	
Località: /	
Descrizione: si ha notizia del rinvenimento di un'iscrizione funeraria di <i>P. Alacius</i> . Nel centro del paese sarebbero inoltre stati rinvenuti "avanzi di strada romana".	
Cronologia: età romana	
Anno di rinvenimento: non precisato	
Modalità di rinvenimento: non precisata	
Bibliografia: CAV 1988, F.38, n.195	

Scheda n. 37	
Provincia: Treviso	
Comune: Oderzo	
Località: Colfrancu: -podere Galvagna; Case Costantin; proprietà Polesello	
Descrizione: dalla proprietà Galvagna proviene il coperchio dell'urna funeraria di <i>C.Laelius Optatus</i> ; al Museo di Oderzo è registrata nel 1981 come proveniente dalla stessa area una base frammentaria di colonna in marmo pario, frammenti di laterizi e piccola statua in calcare raffigurante un leoncino su piedistallo rettangolare, forse pertinente a un monumento funerario del I sec.d.C.; testa femminile in pietra di epoca giulio-claudia.	
Cronologia: età romana	
Anno di rinvenimento: non determinato e 1981; 1968-1969; 1979	
Modalità di rinvenimento: non precisato; casuale, da aratura	
Bibliografia: CAV 1988, F.39, n.23.1-5	

0	30/11/2017	Gloria Capelli	Gloria Capelli
Rev.	Data emissione	Emissione	Revisione

 GEA s.r.l. <i>Ricerca e documentazione archeologica</i> 	Sede: Via Roma, 48 29121 PIACENZA (PC) Uffici: Strada L. C. Farini, 9 43121 PARMA (PR)	OGGETTO: Metanodotto Rif. Met. Pieve di Soligo-San Polo di Piave-Salgareda. 1^ Tratto da A.I. n. 915 di San Polo a Salgareda - 2^ Tratto da A.I. n. 915 di San Polo a Pieve di Soligo DN 300 (12") - DP 75 bar. Rifacimenti e Ricollegamenti correlati Verifica preventiva dell'interesse archeologico
	tel. 0521.237794 fax 0521.1852764 www.geaarcheologia.it geaparma@geaarcheologia.it	FOGLIO: Pagina 152 di 161

Scheda n. 38	
Provincia: Treviso	
Comune: Oderzo	
Località: Fraine-Tre Piere e Ca'Martin	
Descrizione: un'edicola sepolcrale di I sec.d.C., con ritratto di due coniugi entro nicchia sormontata da timpano e con coppia di leoncini, nonché iscrizione che ricorda <i>Q.Coelius Niticus</i> , è il rinvenimento più significativo. Inoltre sono segnalati tombe, lucerne figurate e del tipo <i>Firmalampe</i> con bollo, frammenti fittili, di vetro, monete e altri frammenti di monumenti funerari. Durante lavori agricoli rinvenuto un cippo miliare dedicato a Magnenzio nel 351-352 d.C.	
Cronologia: età romana	
Anno di rinvenimento: 1964,1976,1981,1982,1984	
Modalità di rinvenimento: casuale	
Bibliografia: CAV 1988, F.39, n.24.1-2	

Scheda n. 39	
Provincia: Treviso	
Comune: Oderzo	
Località: Faè	
Descrizione: dalla zona è segnalato il rinvenimento di "svariate statuette"; alla confluenza tra Langhirossa e Bidoggia ritrovati a più riprese frammenti laterizi, di anfore, di vasellame, in alcuni casi anche con bolli, nonché resti di tronchi carbonizzati e di una probabile massicciata stradale.	
Cronologia: età romana (I-II sec.d.C.)	
Anno di rinvenimento: 1959, 1968, 1972	
Modalità di rinvenimento: casuale	
Bibliografia: CAV 1988, F.39, n.26	

Scheda n. 40	
Provincia: Treviso	
Comune: Oderzo	
Località: Rustignè	
Descrizione: frammenti fittili (vasellame e anfore) e di laterizi recuperati presso le località Le Cesate e Tabacchi.	
Cronologia: età romana	
Anno di rinvenimento: anni '70 del Novecento; 1981	
Modalità di rinvenimento: casuale, da aratura	
Bibliografia: CAV 1988, F.39, n.30	

0	30/11/2017	Gloria Capelli	Gloria Capelli
Rev.	Data emissione	Emissione	Revisione

 GEA s.r.l. <i>Ricerca e documentazione archeologica</i> 	Sede: Via Roma, 48 29121 PIACENZA (PC) Uffici: Strada L. C. Farini, 9 43121 PARMA (PR)	OGGETTO: Metanodotto Rif. Met. Pieve di Soligo-San Polo di Piave-Salgareda. 1^ Tratto da A.I. n. 915 di San Polo a Salgareda - 2^ Tratto da A.I. n. 915 di San Polo a Pieve di Soligo DN 300 (12") - DP 75 bar. Rifacimenti e Ricollegamenti correlati Verifica preventiva dell'interesse archeologico
	tel. 0521.237794 fax 0521.1852764 www.geaarcheologia.it gearparma@geaarcheologia.it	FOGLIO: Pagina 153 di 161

Scheda n. 41	
Provincia: Treviso	
Comune: Ponte di Piave	
Località: Levada	
Descrizione: lungo la strada da Salgareda a Rustignè durante la costruzione di un ponte sul canale Bidoietta, rinvenuti frammenti di vasi bronzei e fittili, una moneta di Claudio e altri oggetti; in un campo confinante con la strada per Salgareda e per Busco invece laterizi, un frammento di vaso di rame, un cucchiaio di bronzo. Dal territorio di Levada sono inoltre registrate al museo di Oderzo diverse monete.	
Cronologia: età romana	
Anno di rinvenimento: 1883, 1982	
Modalità di rinvenimento: casuale	
Bibliografia: CAV 1988, F.39, n.32	

Scheda n. 42	
Provincia: Treviso	
Comune: Ponte di Piave	
Località: Levada	
Descrizione: segnalato il rinvenimento di un'ara funeraria del tipo con coronamento.	
Cronologia: età romana	
Anno di rinvenimento: 1883, 1982	
Modalità di rinvenimento: casuale	
Bibliografia: CAV 1988, F.39, n.32	

Scheda n. 43	
Provincia: Treviso	
Comune: Ponte di Piave	
Località: Levada-Basei	
Descrizione: dodici monete d'argento ritrovate lungo l'argine del canale di bonifica Grassaga.	
Cronologia: età romana (II sec.d.C.)	
Anno di rinvenimento: 1965	
Modalità di rinvenimento: casuale, di superficie	
Bibliografia: CAV 1988, F.39, n.34	

Scheda n. 44	
Provincia: Treviso	
Comune: Ponte di Piave	
Località: Busco	
Descrizione: laterizi (alcuni con bollo) rinvenuti all'interno di un ambiente pavimentato; ritrovate inoltre monete e due pietre incise con immagine, rispettivamente, di una capra e di Mercurio.	
Cronologia: età romana	
Anno di rinvenimento: 1883	
Modalità di rinvenimento: probabile età romana	
Bibliografia: CAV 1988, F.39, n.33	

0	30/11/2017	Gloria Capelli	Gloria Capelli
Rev.	Data emissione	Emissione	Revisione

	GEA s.r.l. <i>Ricerca e documentazione archeologica</i>		Sede: Via Roma, 48 29121 PIACENZA (PC) Uffici: Strada L. C. Farini, 9 43121 PARMA (PR)	OGGETTO: Metanodotto Rif. Met. Pieve di Soligo-San Polo di Piave-Salgareda. 1^ Tratto da A.I. n. 915 di San Polo a Salgareda - 2^ Tratto da A.I. n. 915 di San Polo a Pieve di Soligo DN 300 (12") - DP 75 bar. Rifacimenti e Ricollegamenti correlati Verifica preventiva dell'interesse archeologico
Soprintendenza Archeologia, Belle Arti e Paesaggio per l'area metropolitana di Venezia e le province di Belluno, Padova e Treviso			tel. 0521.237794 fax 0521.1852764 www.geaarcheologia.it geaparma@gearcheologia.it	FOGLIO: Pagina 154 di 161

Scheda n. 45	
Provincia: Treviso	
Comune: Breda di Piave	
Località: S.Bartolomeo	
Descrizione: nella proprietà Bigolin segnalato il ritrovamento di due tombe romane a incinerazione in anfora segata; recuperati frammenti di laterizi e scarsi frammenti di vasellame di corredo.	
Cronologia: età romana	
Anno di rinvenimento: non precisato	
Modalità di rinvenimento: non precisata	
Bibliografia: CAV 1988, F.38, n.187	

Scheda n. 46	
Provincia: Treviso	
Comune: S.Biagio di Callalta	
Località: S.Andrea di Barbarana	
Descrizione: nella proprietà Giannotti Berti segnalato il ritrovamento di frammenti di laterizi, di anfore e vasi; non lontano ritrovato un "cippo terminale".	
Cronologia: età romana	
Anno di rinvenimento: non precisato	
Modalità di rinvenimento: non precisata	
Bibliografia: CAV 1988, F.39, n.35	

Scheda n. 47	
Provincia: Treviso	
Comune: Salgareda	
Località:	
Descrizione: dal territorio di Salgareda (purtroppo senza ulteriori indicazioni) proviene una spada in bronzo a lingua da presa con margini fortemente rilevati, databile alla fase avanzata del Bronzo medio (XIV sec.a.C.); nel letto del Piave, sempre in zona, recuperate una spada a base semplice tipo Sauerbrunn databile al Bronzo medio (XVI-XIV sec.a.C.) e, due km a Sud di Salgareda, due spade in bronzo di uguale tipologia e cronologia. Dal territorio di Salgareda proverrebbero inoltre materiali metallici rinvenuti negli anni '30 del Novecento e poi dispersi e un coltello in bronzo (di fine VIII-inizi VII sec.a.C.) attualmente conservato senza dati di provenienza al Museo Civico di Treviso. Sempre dal territorio, ma località imprecisata, proviene il coperchio emisferico dell'urna di <i>Secunda Fulvia</i> , databile al I sec.d.C. Sono conservati come "materiali sporadici", vari oggetti o frammenti, tra cui una fibula, un "lacrimatoio" in vetro, frammenti di anfora, di stele, frammenti di ossa provenienti da Candolè	
Cronologia: età del Bronzo; età del Ferro; età romana	
Anno di rinvenimento: vari	
Modalità di rinvenimento: rinvenimenti occasionali	
Bibliografia: CAV 1988, F.39, n.37.1-3 (con bibliografia di riferimento)	

0	30/11/2017	Gloria Capelli	Gloria Capelli
Rev.	Data emissione	Emissione	Revisione

 GEA s.r.l. <i>Ricerca e documentazione archeologica</i> 	Sede: Via Roma, 48 29121 PIACENZA (PC) Uffici: Strada L. C. Farini, 9 43121 PARMA (PR)	OGGETTO: Metanodotto Rif. Met. Pieve di Soligo-San Polo di Piave-Salgareda. 1^ Tratto da A.I. n. 915 di San Polo a Salgareda - 2^ Tratto da A.I. n. 915 di San Polo a Pieve di Soligo DN 300 (12") - DP 75 bar. Rifacimenti e Ricollegamenti correlati Verifica preventiva dell'interesse archeologico
	tel. 0521.237794 fax 0521.1852764 www.geaarcheologia.it geaparma@gearcheologia.it	FOGLIO: Pagina 155 di 161

Scheda n. 48	
Provincia: Treviso	
Comune: Salgareda	
Località: Campodipietra	
Descrizione: nei terreni a Nord di quelli della scheda CAV n.39, rinvenuti materiali di epoca romana e leggermente precedenti, compresi due bronzetti. Sono citati anche resti di sepolture.	
Cronologia: età romana	
Anno di rinvenimento: 1959	
Modalità di rinvenimento: casuale, da aratura	
Bibliografia: CAV 1988, F.39, n.40	

Scheda n. 49	
Provincia: Treviso	
Comune: Chiarano	
Località: fiume Bidoggia	
Descrizione: segnalati rinvenimenti in vari siti posti lungo il fiume di materiali di epoca romana, consistenti in frammenti di laterizi, monete, resti fittili vari, elementi architettonici attribuiti ad un ponte.	
Cronologia: età romana	
Anno di rinvenimento: /	
Modalità di rinvenimento: non specificate	
Bibliografia: CAV 1988, F.39, n.46	

Scheda n. 50	
Provincia: Treviso	
Comune: Zenson di Piave	
Località: /	
Descrizione: segnalato il ritrovamento di materiali databili all'età del Bronzo recente.	
Cronologia: età del Bronzo	
Anno di rinvenimento: non precisato	
Modalità di rinvenimento: non precisata	
Bibliografia: CAV 1988, F.39, n.36	

Scheda n. 51	
Provincia: Treviso	
Comune: Salgareda	
Località: Campodipietra	
Descrizione: alla profondità di m 1,50, sotto uno strato di frammenti fittili, sono stati rinvenuti due aratri in ferro, due falci e tre zappe di diverse dimensioni.	
Cronologia: età romana	
Anno di rinvenimento: 1959	
Modalità di rinvenimento: casuale	
Bibliografia: CAV 1988, F.39, n.38 (con bibliografia relativa)	

0	30/11/2017	Gloria Capelli	Gloria Capelli
Rev.	Data emissione	Emissione	Revisione

 GEA s.r.l. <i>Ricerca e documentazione archeologica</i>		Sede: Via Roma, 48 29121 PIACENZA (PC) Uffici: Strada L. C. Farini, 9 43121 PARMA (PR)	OGGETTO: Metanodotto Rif. Met. Pieve di Soligo-San Polo di Piave-Salgareda. 1^ Tratto da A.I. n. 915 di San Polo a Salgareda - 2^ Tratto da A.I. n. 915 di San Polo a Pieve di Soligo DN 300 (12") - DP 75 bar. Rifacimenti e Ricollegamenti correlati Verifica preventiva dell'interesse archeologico
		tel. 0521.237794 fax 0521.1852764 www.geaarcheologia.it gearparma@gearcheologia.it	FOGLIO: Pagina 156 di 161

Scheda n. 52	
Provincia: Treviso	
Comune: Salgareda	
Località: Campodipietra, via Paradiso	
<p>Descrizione: nei campi prospicienti via Paradiso raccolti in superficie vari materiali, ma senza la possibilità (oggi) di ricostruire con precisione il contesto. I più antichi sono strumenti litici (punte di freccia, raschiatoi, punte), in selce, databili tra Neolitico ed Eneolitico.</p> <p>Altri ritrovamenti (campi Bordignon) sono costituiti da frammenti laterizi e ceramici (compresa terra sigillata), pesi da telaio, resti pavimentali e parietali, una chiave in bronzo; altri (campi Gobbo) sempre con frammenti laterizi e ceramici e in aggiunta monete, una testina bronzea, chiavi in ferro, un peso in piombo. Viene segnalato anche il rinvenimento di una ventina di sepolture prive di corredo di cui non si ha riscontro.</p> <p>A Sud di campi Gobbo, grossi conci potrebbero appartenere a un ponte; recuperati inoltre frammenti di una stele a edicola e di un macina.</p>	
Cronologia: epoca preistorica; età romana (I-III sec.d.C.)	
Anno di rinvenimento: 1959	
Modalità di rinvenimento: casuale, da arature	
Bibliografia: CAV 1988, F.39, n.39	

Scheda n. 53	
Provincia: Treviso	
Comune: Salgareda	
Località: Campodipietra	
<p>Descrizione: al Museo Civico di Oderzo, conservati con generica indicazione di provenienza dal territorio di Salgareda vari oggetti (metallici o fittili); presso casa Bellis rinvenuta la parte superiore di un cippo con le misure dell'area sepolcrale della gens Publicia.</p>	
Cronologia: I sec.d.C.	
Anno di rinvenimento: non precisato	
Modalità di rinvenimento: non precisata	
Bibliografia: CAV 1988, F.39, n.41	

Scheda n. 54	
Provincia: Treviso	
Comune: Salgareda	
Località: fiume Bidoggia	
<p>Descrizione: segnalato il rinvenimento lungo il fiume Bidoggia di selci genericamente databili ad epoca olocenica; presso il ponte ritrovati resti di palificazioni, frammenti ceramici, una punta di lancia in ferro.</p>	
Cronologia: non precisabile	
Anno di rinvenimento: /	
Modalità di rinvenimento: ricerche di superficie e scavo	
Bibliografia: CAV 1988, F.39, n.45	

0	30/11/2017	Gloria Capelli	Gloria Capelli
Rev.	Data emissione	Emissione	Revisione

 GEA s.r.l. <i>Ricerca e documentazione archeologica</i>		Sede: Via Roma, 48 29121 PIACENZA (PC) Uffici: Strada L. C. Farini, 9 43121 PARMA (PR)	OGGETTO: Metanodotto Rif. Met. Pieve di Soligo-San Polo di Piave-Salgareda. 1^ Tratto da A.I. n. 915 di San Polo a Salgareda - 2^ Tratto da A.I. n. 915 di San Polo a Pieve di Soligo DN 300 (12") - DP 75 bar. Rifacimenti e Ricollegamenti correlati Verifica preventiva dell'interesse archeologico
		tel. 0521.237794 fax 0521.1852764 www.geaarcheologia.it gearparma@gearcheologia.it	FOGLIO: Pagina 157 di 161

Scheda n. 55	
Provincia: Treviso	
Comune: Salgareda	
Località: Campodipietra-Arzeri	
Descrizione: nei campi Dalla Cia, Vignotto e Marian rinvenuti resti di laterizi, frammenti di anfore, resti di strutture murarie, e due pesi da telaio fittili.	
Cronologia: età romana	
Anno di rinvenimento: 1959	
Modalità di rinvenimento: rinvenimento di superficie	
Bibliografia: CAV 1988, F.39, n.44	

Scheda n. 56	
Provincia: Treviso	
Comune: Salgareda	
Località: Campodipietra-Calnova	
Descrizione: a Sud-Ovest della Calnova (probabile <i>limes</i> della centuriazione di Oderzo), recuperati vari materiali, tra cui monete, pesi da telaio, frammenti ceramici e una "vasca monolitica sepolta". Lungo l'Arzeron ritrovati resti di laterizi, frammenti di anfore, monete e un bronzetto raffigurante Venere.	
Cronologia: età romana	
Anno di rinvenimento: 1959	
Modalità di rinvenimento: casuale, da aratura	
Bibliografia: CAV 1988, F.39, n.43.1-2	

Scheda n. 57a-b	
Provincia: Treviso	
Comune: Salgareda	
Località: Campobernardo	
Descrizione: in un'area confinante con Campodipietra, segnalato il rinvenimento di materiale fittile databile al Bronzo recente (a). In località non meglio precisata, segnalati resti attribuiti a un acquedotto romano. Dalla zona proviene anche un campanello bronzeo (b).	
Cronologia: età del Bronzo (XIII sec.a.C.) e età romana	
Anno di rinvenimento: non precisato	
Modalità di rinvenimento: non precisata	
Bibliografia: CAV 1988, F.39, n.42.1-2	

0	30/11/2017	Gloria Capelli	Gloria Capelli
Rev.	Data emissione	Emissione	Revisione

 <p>GEA s.r.l. Ricerca e documentazione archeologica</p> 	<p>Sede: Via Roma, 48 29121 PIACENZA (PC) Uffici: Strada L. C. Farini, 9 43121 PARMA (PR)</p> <p>tel. 0521.237794 fax 0521.1852764 www.geaarcheologia.it geaparma@geaarcheologia.it</p>	<p>OGGETTO: Metanodotto Rif. Met. Pieve di Soligo-San Polo di Piave-Salgareda. 1^ Tratto da A.I. n. 915 di San Polo a Salgareda - 2^ Tratto da A.I. n. 915 di San Polo a Pieve di Soligo DN 300 (12") – DP 75 bar. Rifacimenti e Ricollegamenti correlati Verifica preventiva dell'interesse archeologico</p>
<p>Soprintendenza Archeologia, Belle Arti e Paesaggio per l'area metropolitana di Venezia e le province di Belluno, Padova e Treviso</p>		<p>FOGLIO: Pagina 158 di 161</p>

7. BIBLIOGRAFIA E RISORSE DIGITALI ²⁹

7.1 Bibliografia

AA.VV. 2006, *Nomi d'Italia. Origine e significato dei nomi geografici e di tutti i comuni*, Novara.

AZZARA C. 2002, *L'Italia dei barbari*, Bologna.

BALISTA C., GAMBA M. 2013, *Le città dei Veneti antichi*, in *Venetkens*, pp. 67-78.

BASSO P. 1998, *La memoria nei toponimi*, in *Postumia*, pp. 640-642.

BERTI L., BOCCAZZI C. 1959, *Edizione archeologica della Carta d'Italia al 100000*, Firenze, p.14.

BIANCHIN CITTON E. 2007 (a cura di), *Musei Civici di Treviso. Le raccolte archeologiche a Santa Caterina*, Treviso.

BIETTI SESTIERI A.M., DE MIN M. 2013, *Il Veneto tra l'età del Bronzo finale e il VII sec.a.C.*, in *Venetkens*, pp. 44-50.

BONDESAN A., FOZZATI L., FURLANETTO P. 2013, "...ad litora venetorum pervenit": *paesaggio e insediamenti nella terra dei veneti antichi*, in *Venetkens*, pp. 6-15.

BONETTO J. 1998, *La via Postumia e gli agri centuriati della X Regio: rapporti topografici e funzionali*, in *Postumia*, pp. 251-255.

BONETTO J. (a cura di) 2009, *Veneto*, Collana Archeologia delle regioni d'Italia, Roma.

BROGLIO A., TINÉ V., BIANCHIN CITTON E. 2013, *Il Veneto prima dei Veneti: la preistoria*, in *Venetkens*, pp. 17-25.

CAMBI F., TERRENATO N. 1994, *Introduzione all'archeologia dei paesaggi*, Roma.

CIL = Corpus Inscriptionum Latinarum, Berlin.

DAL BO M. 2012/2013, *La necropoli meridionale di Oderzo. Indagine su un gruppo di tombe di seconda età del Ferro in proprietà Opera Pia Moro*, Tesi di laurea magistrale, Università Ca' Foscari di Venezia, A.A. 2012/2013.

²⁹ Abbreviazioni: ASAV: Archivio della Soprintendenza per i Beni Archeologici del Veneto. CAV: *Carta Archeologica del Veneto*. CIL: *Corpus Inscriptionum Latinarum*.

0	30/11/2017	Gloria Capelli	Gloria Capelli
Rev.	Data emissione	Emissione	Revisione

	GEA s.r.l. <i>Ricerca e documentazione archeologica</i>		Sede: Via Roma, 48 29121 PIACENZA (PC) Uffici: Strada L. C. Farini, 9 43121 PARMA (PR) tel. 0521.237794 fax 0521.1852764 www.geaarcheologia.it geaparma@geaarcheologia.it	OGGETTO: Metanodotto Rif. Met. Pieve di Soligo-San Polo di Piave-Salgareda. 1^ Tratto da A.I. n. 915 di San Polo a Salgareda - 2^ Tratto da A.I. n. 915 di San Polo a Pieve di Soligo DN 300 (12") - DP 75 bar. Rifacimenti e Ricollegamenti correlati Verifica preventiva dell'interesse archeologico
Soprintendenza Archeologia, Belle Arti e Paesaggio per l'area metropolitana di Venezia e le province di Belluno, Padova e Treviso			FOGLIO: Pagina 159 di 161	

DE BON A. 1938, *Rilievi di campagna*, in *La via Claudia Augusta Altinate* a cura del Reale Istituto Veneto di Scienze, Lettere e Arti, Venezia.

DE FRANCESCHINI M. 1998, *Le ville romane della X Regio (Venetia et Histria). Catalogo e carta archeologica dell'insediamento romano nel territorio, dall'età repubblicana al tardo impero*, Roma.

GAMBA M., SALZANI L. 2013, *Il sistema dei villaggi sulle alture*, in *Venetkens*, pp. 385-387.

GAMBACURTA G. 1984, *Padova Nord (Cittadella – Bassano)*, in *Misurare la terra: centuriazione e coloni nel mondo romano. Il caso veneto*, Modena, pp. 152-158.

GASCA QUEIRAZZA G. ET ALII 2006, *Dizionario di toponomastica. Storia e significato dei nomi geografici italiani*, Torino, UTET, 2006,

LEONARDI G., CUPITÒ M. 2013, *Il Veneto tra Bronzo antico e Bronzo recente*, in *Venetkens*, pp. 27-34.

LEONARDI G., TINÈ V. (a cura di) 2016, *Preistoria e protostoria del Veneto*, Firenze.

MARCOLONGO B. 1973, *Fotointerpretazione sulla pianura alluvionale tra i fiumi Astico e Brenta, in rapporto alle variazioni del sistema idrografico principale*, Trento.

MATTEAZZI M. 2008, *Ancora sulla via "Pelosa" e sulla strada di Vicenza a Padova in età romana*, "Quaderni di Archeologia del Veneto", XXIV, pp. 121-125.

MIGLIAVACCA M. 2013, *Le Prealpi venete nell'età del Ferro: analisi e interpretazione di un paesaggio polisemico*, Preistoria Alpina, 47, pp.17-30.

MILLO L., VOLTOLINI D. 2013, *Le necropoli di pianura: tra rito e società*, in *Venetkens*, pp. 341-343.

Misurare la terra: centuriazione e coloni nel mondo romano. Il caso veneto, Modena 1984.

MOMMSEN T. (a cura di) 1872, *Inscriptiones Galliae Cisalpinae Latinae. I pars. Inscriptiones regionis Italiae decimae*, Berolini.

NASCIMBENE A. 2013, *Le necropoli d'altura: tra rito e società*, in *Venetkens*, pp. 388-389.

NICOLINI S., PISTELLATO A., *Il privilegio di Laelia: Locus sepulturae in praefectura (CIL, V, 2174)*, in *Cahiers du Centre Gustave Gloz*, Anneè 2006, pp. 187-200.

OLIVIERI D. 1961, *Toponomastica veneta*, Firenze.

0	30/11/2017	Gloria Capelli	Gloria Capelli
Rev.	Data emissione	Emissione	Revisione

	GEA s.r.l. <i>Ricerca e documentazione archeologica</i>		Sede: Via Roma, 48 29121 PIACENZA (PC) Uffici: Strada L. C. Farini, 9 43121 PARMA (PR) tel. 0521.237794 fax 0521.1852764 www.geaarcheologia.it geaparma@geaarcheologia.it	OGGETTO: Metanodotto Rif. Met. Pieve di Soligo-San Polo di Piave-Salgareda. 1^ Tratto da A.I. n. 915 di San Polo a Salgareda - 2^ Tratto da A.I. n. 915 di San Polo a Pieve di Soligo DN 300 (12") - DP 75 bar. Rifacimenti e Ricollegamenti correlati Verifica preventiva dell'interesse archeologico
Soprintendenza Archeologia, Belle Arti e Paesaggio per l'area metropolitana di Venezia e le province di Belluno, Padova e Treviso				FOGLIO: Pagina 160 di 161

PELLEGRINI G.B. 1990, *Toponomastica italiana. 10000 nomi di città, paesi, frazioni, regioni, contrade, fiumi, monti spiegati nella loro origine e storia*, Milano.

PESAVENTO MATTIOLI S. 1998, *La strada della valle dell'Adige da Verona a Trento e il problema della via Claudia Augusta*, in *Postumia*, pp. 263-265.

Postumia: AA.VV. 1998, *Tesori della Postumia. Archeologia e storia intorno a una grande strada romana alle radici dell'Europa*, catalogo della mostra, Milano.

ROSADA G. 1998, *La via Postumia da Verona ad Aquileia: un percorso di terre umide*, in *Postumia*, pp. 242-248.

RUTA SERAFINI A., NASCIMBENE A., SAINATI C., TASCA G. 2007, *Un deposito di ceramica dell'età del ferro in Oderzo. Panoramica tecnica e prospettive di ricerca*, "Rassegna d'Archeologia", 31, pp.211-229

SABATO P. 1999, *A proposito di Portus Brundulum*, in QUILICI L., GUILICI GIGLI S. (a cura di), *Città e monumenti nell'Italia antica*, Roma, pp.7-16.

SALZANI L. 1987, *La preistoria lungo la valle del Tartaro*, Isola della Scala.

SAGGIORO F. 2010, *Paesaggi di pianura: trasformazioni del popolamento tra età romana e medioevo: insediamenti, società e ambiente nella pianura tra Mantova e Verona*, Verona.

Venetekens= GAMBA M., GAMBACURTA G., RUTA SERAFINI A., TINÉ V., VERONESE F. (a cura di) 2013, *Venetkens. Viaggio nella terra dei veneti antichi*, catalogo della mostra, Padova.

VERONESE F. 2013, *L'arrivo dei Romani*, in *Venetkens*, pp. 445-449.

7.2 Fonti digitali

Comune di Vazzola, *Piano di Assetto del Territorio (P.A.T.), Relazione archeologica di corredo*, a cura dello Studio associato Bettinardi-Cester archeologi

http://www.comune.vazzola.tv.it/statico/PAT_2017/Elaborati/c0102_RelazioneArcheologica.pdf

Geoportale – Sistema informativo territoriale integrato della Provincia di Treviso
ows.provinciatreviso.it/geonetworw/srv/it/main.home

0	30/11/2017	Gloria Capelli	Gloria Capelli
Rev.	Data emissione	Emissione	Revisione



GEA s.r.l.

Ricerca e documentazione archeologica



Sede: Via Roma, 48
29121 PIACENZA (PC)
Uffici: Strada L. C. Farini, 9
43121 PARMA (PR)

tel. 0521.237794
fax 0521.1852764
www.geaarcheologia.it
geaparma@geaarcheologia.it

OGGETTO: Metanodotto Rif. Met. Pieve di Soligo-
San Polo di Piave-Salgareda. 1^ Tratto da A.I. n.
915 di San Polo a Salgareda - 2^ Tratto da A.I. n.
915 di San Polo a Pieve di Soligo DN 300 (12") -
DP 75 bar. Rifacimenti e Ricollegamenti correlati
Verifica preventiva dell'interesse archeologico

Soprintendenza Archeologia, Belle Arti e Paesaggio per l'area
metropolitana di Venezia e le province di Belluno, Padova e Treviso

FOGLIO:

Pagina 161 di 161

0	30/11/2017	Gloria Capelli	Gloria Capelli
Rev.	Data emissione	Emissione	Revisione