



COROGRAFIA Scala 1:200.000

METANODOTTI IN PROGETTO

1^ Tratto da A.I. n.915 di San Polo a Salgareda - Tav. 2-6



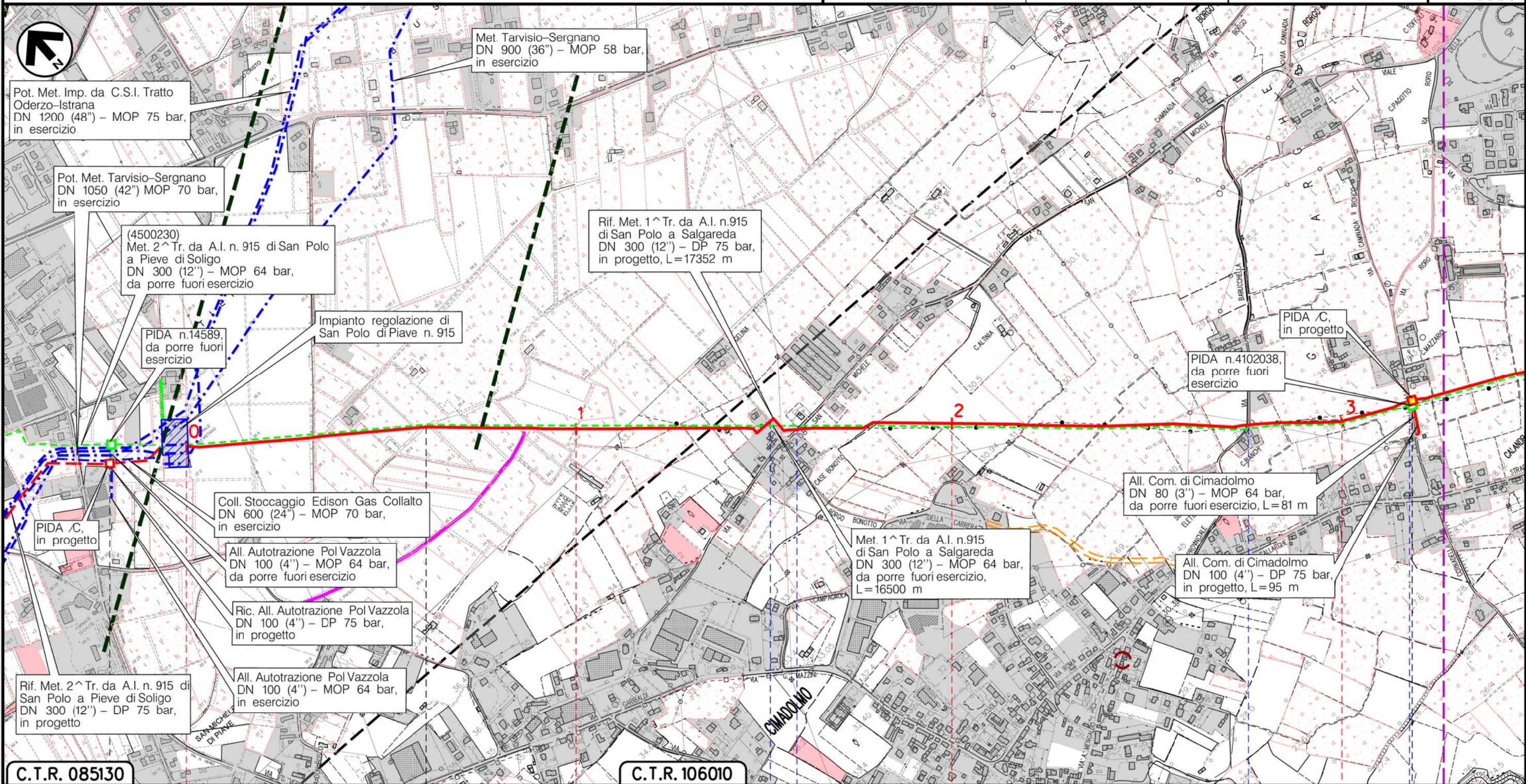
0	30/11/17	EMISSIONE	MARIONNI	SANTI	LUMINARI
INDICE	DATA	REVISIONI			ELABORATO VERIFICATO APPROVATO
Proprietario		Progettista			Dis. PG-PA-001
					Fg. 1 di 7
Metanodotto:					Comm. NR/16091
Rif. Met. Pieve di Soligo-San Polo di P.-Salgareda					INDICE
1^ Tratto da A.I. n.915 di San Polo a Salgareda					
DN 300 (12'') - DP 75 bar					Scala 1:10000
CARTA DEL PAESAGGIO					Sostituisce il ..... Sostituito dal .....

Metanodotto:

Rif. Met. Pieve di Soligo – San Polo di P. – Salgareda  
1^ Tratto da A.I. n.915 di San Polo a Salgareda  
DN 300 (12'') – DP 75 bar

0	30/11/17	EMISSIONE	MARIONNI	SANTI	LUMINARI	Foglio
INDICE	DATA	REVISIONI	ELABORATO	VERIFICATO	APPROVATO	2
Proprietario		Progettista		Dis. PG-PA-001		di 7
SNAM RETE GAS		COMIS		Comm. NR/16091		Scala
						1:10000

CARTA DEL PAESAGGIO



Il presente disegno è di proprietà aziendale – La Società tutelerà i propri diritti a termine di legge.

C.T.R. 085130

C.T.R. 106010

VAZZOLA

TREVISO (VENETO)

SAN POLO DIPIAVE



Via San Michele

Via Barucchella

Via Roro

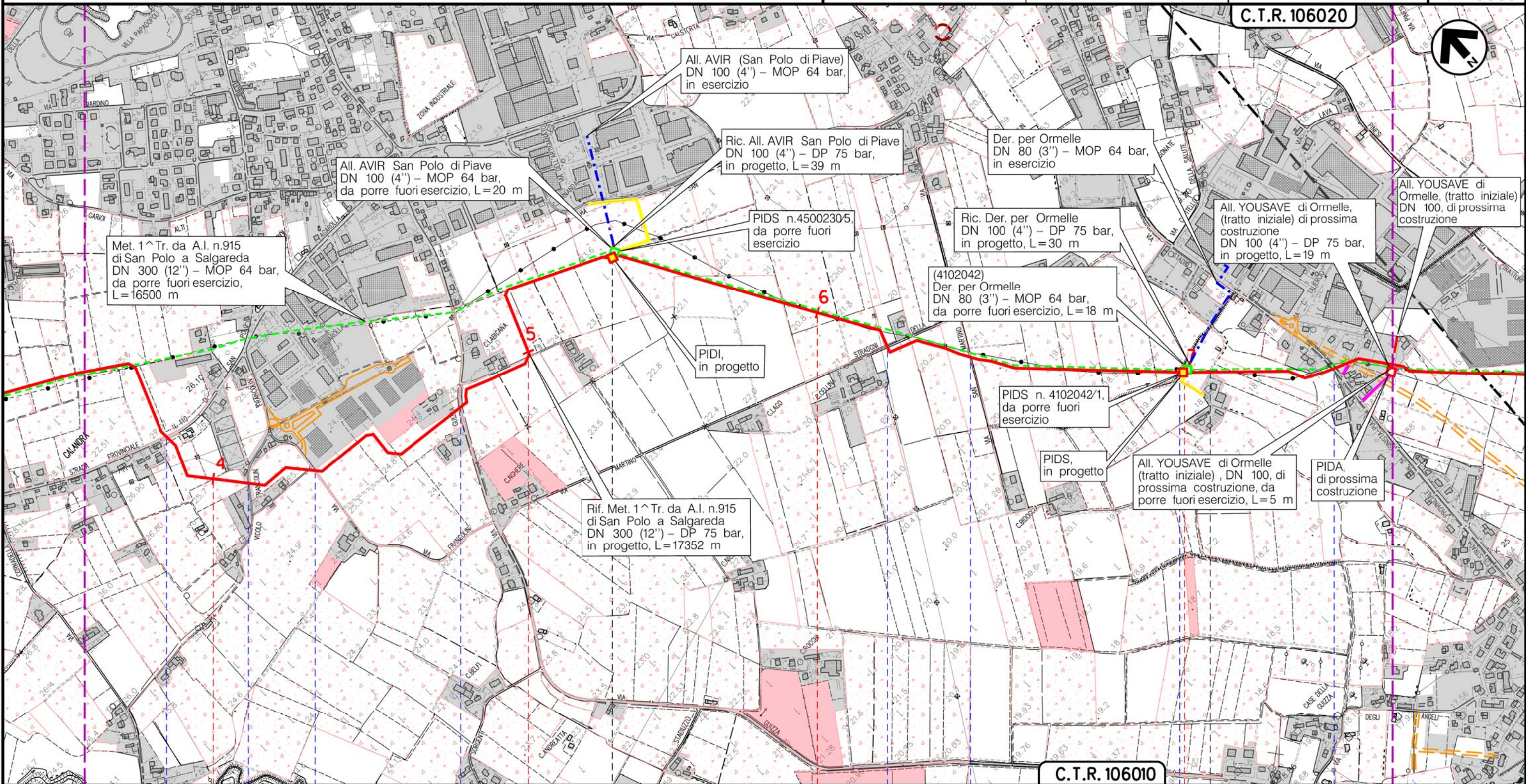
(T)

Metanodotto:

Rif. Met. Pieve di Soligo – San Polo di P. – Salgareda  
1^ Tratto da A.I. n.915 di San Polo a Salgareda  
DN 300 (12'') – DP 75 bar

0	30/11/17	EMISSIONE	MARIONNI	SANTI	LUMINARI	Foglio
INDICE	DATA	REVISIONI	ELABORATO	VERIFICATO	APPROVATO	3
Proprietario			Progettista			di 7
SNAM RETE GAS			COMIS			Scala
			Dis. PG-PA-001			1:10000
			Comm. NR/16091			

CARTA DEL PAESAGGIO



Il presente disegno è di proprietà aziendale – La Società tutelera i propri diritti a termine di legge.

SAN POLO DIPIAVE  
TREVISO (VENETO)

ORMELLE

S.P. n.110 • Vicolo Francolin • Via Francolin • Via Guizza • Via San Martino • Canale Bidoggiotto • Via Cardin Il Tronco • S.P. n.34

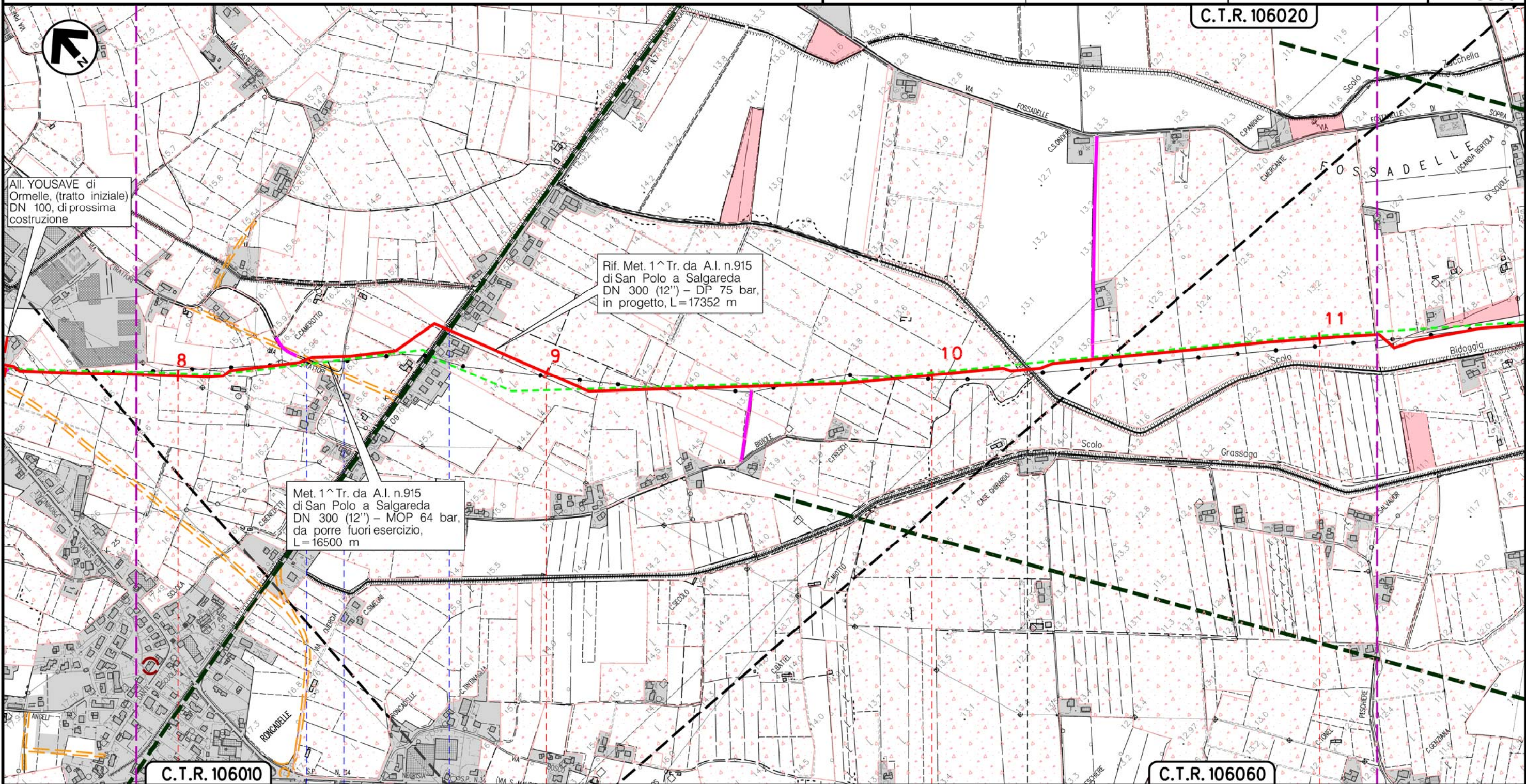
(T)

Metanodotto:

Rif. Met. Pieve di Soligo – San Polo di P. – Salgareda  
1^ Tratto da A.I. n.915 di San Polo a Salgareda  
DN 300 (12'') – DP 75 bar

0	30/11/17	EMISSIONE	MARIONNI	SANTI	LUMINARI	Foglio
INDICE	DATA	REVISIONI	ELABORATO	VERIFICATO	APPROVATO	4
Proprietario		Progettista		Dis.		di 7
SNAM RETE GAS		COMIS		PG-PA-001		Scala
				Comm. NR/16091		1:10000

CARTA DEL PAESAGGIO



All. YOUSAVE di Ormelle, (tratto iniziale) DN 100, di prossima costruzione

Rif. Met. 1^ Tr. da A.I. n.915 di San Polo a Salgareda DN 300 (12'') – DP 75 bar, in progetto, L=17352 m

Met. 1^ Tr. da A.I. n.915 di San Polo a Salgareda DN 300 (12'') – MOP 64 bar, da porre fuori esercizio, L=16500 m

Il presente disegno e' di proprieta' aziendale - La Societa' tutelera' i propri diritti a termine di legge.

C.T.R. 106010

C.T.R. 106060

8 9 10 11  
ORMELLE TREVISO (VENETO) PONTE DIPIAVE

Via Trattori Scolo Bidoggia S.P. n.7 Scolo Bidoggiata

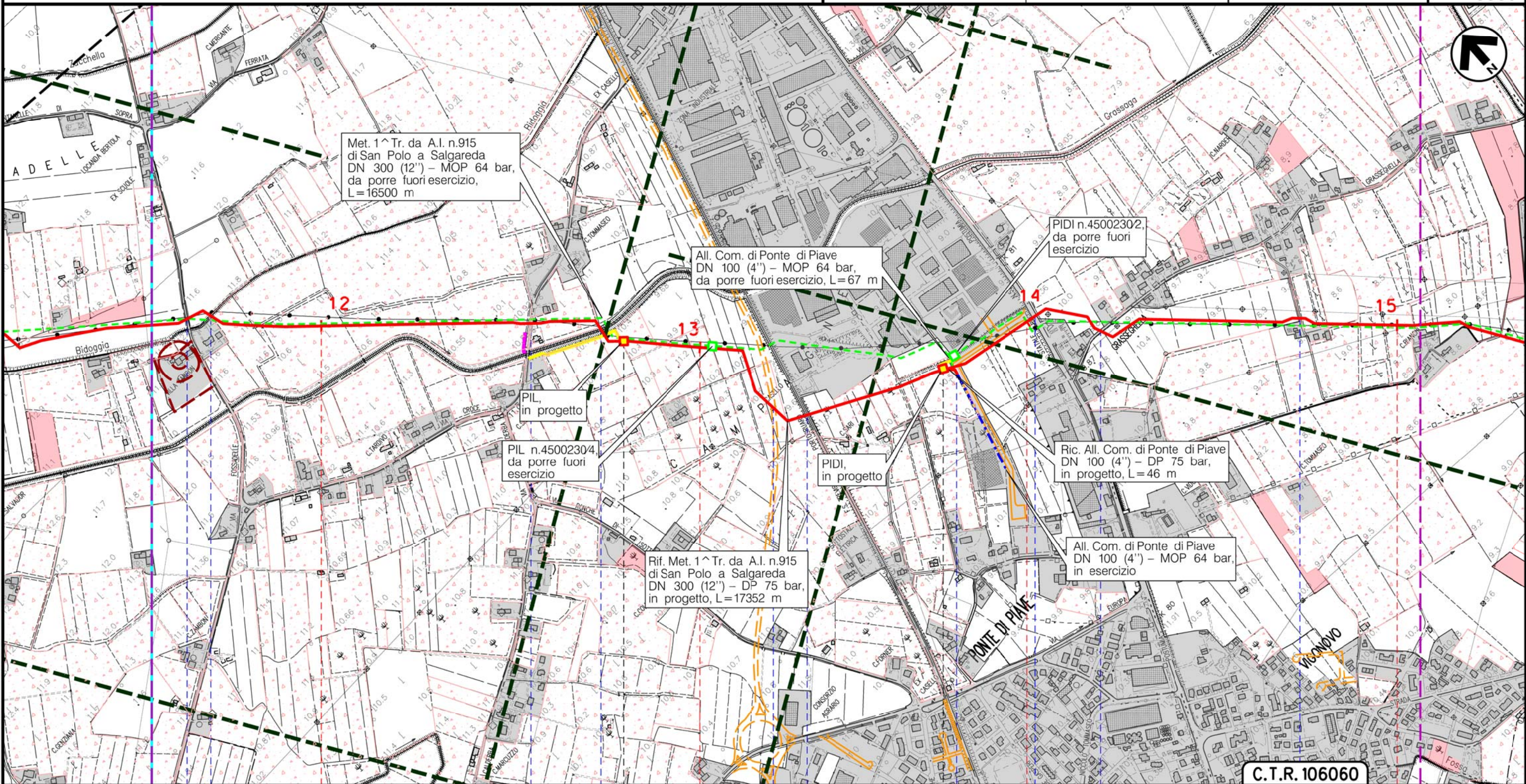
(T)

Metanodotto:

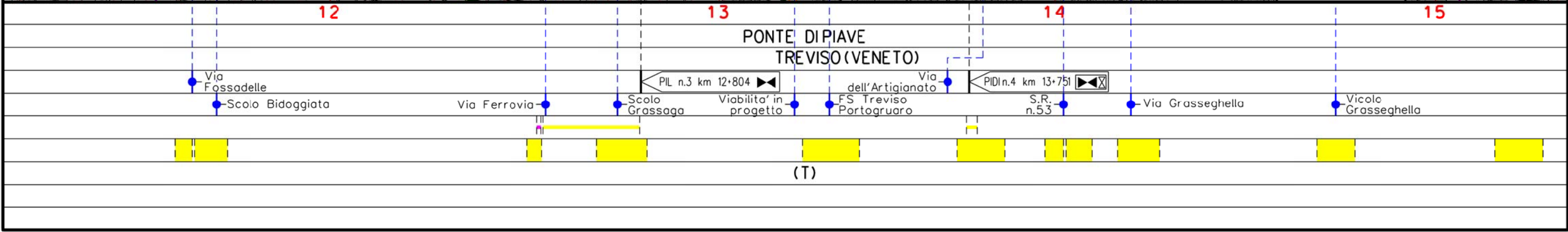
Rif. Met. Pieve di Soligo – San Polo di P. – Salgareda  
1^ Tratto da A.I. n.915 di San Polo a Salgareda  
DN 300 (12") – DP 75 bar

0	30/11/17	EMISSIONE	MARIONNI	SANTI	LUMINARI	Foglio
INDICE	DATA	REVISIONI	ELABORATO	VERIFICATO	APPROVATO	5
Proprietario			Progettista			di 7
SNAM RETE GAS			COMIS			Scala
			Dis. PG-PA-001			1:10000
			Comm. NR/16091			

CARTA DEL PAESAGGIO



Il presente disegno è di proprietà aziendale – La Società tutelera i propri diritti a termine di legge.

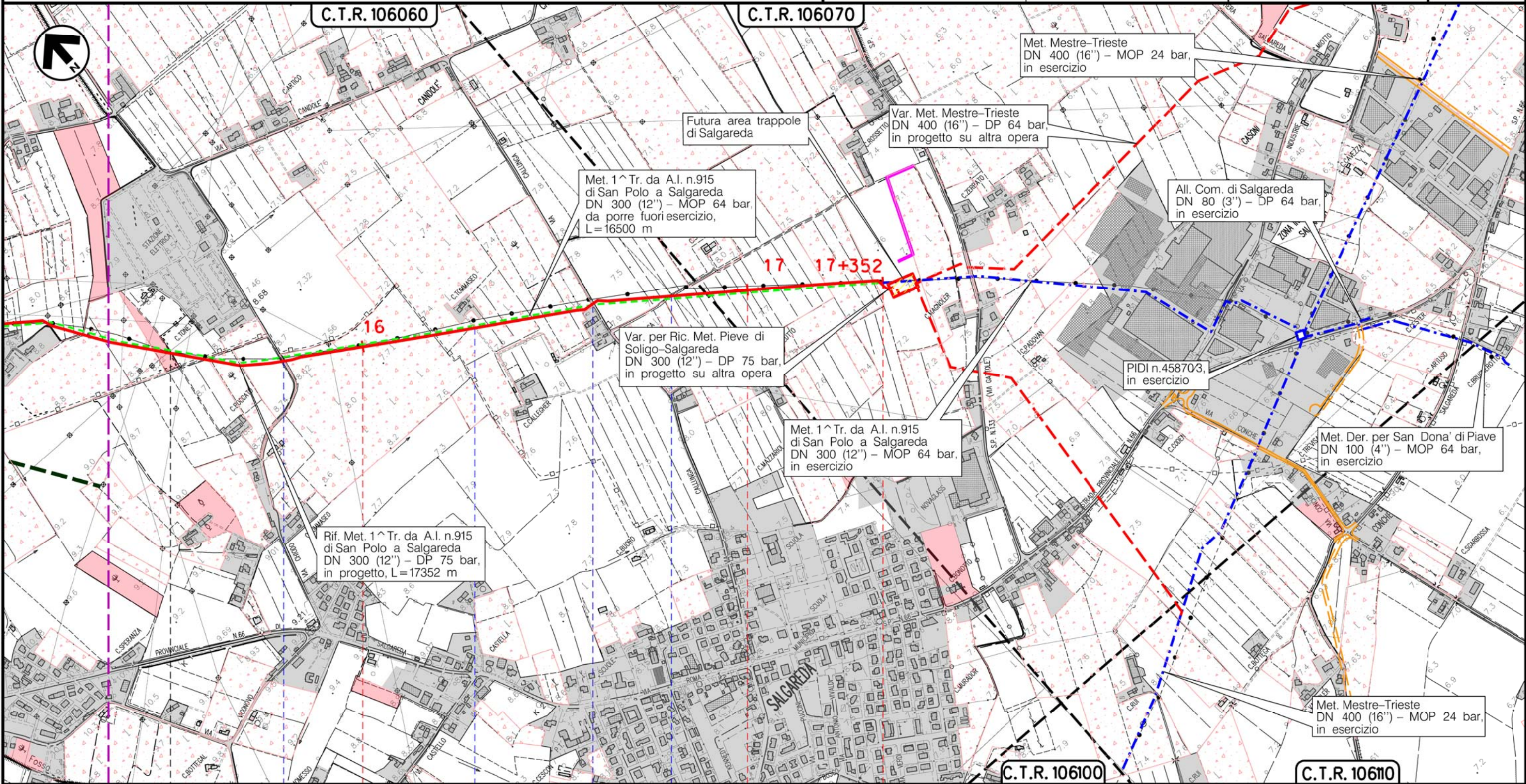


Metanodotto:

Rif. Met. Pieve di Soligo - San Polo di P. - Salgareda  
1^ Tratto da A.I. n.915 di San Polo a Salgareda  
DN 300 (12") - DP 75 bar

0	30/11/17	EMISSIONE	MARIONNI	SANTI	LUMINARI	Foglio
INDICE	DATA	REVISIONI	ELABORATO	VERIFICATO	APPROVATO	6
Proprietario		Progettista		Dis.		di 7
SNAM RETE GAS		COMIS		PG-PA-001		di 7
				Comm. NR/16091		Scala
						1:10000

CARTA DEL PAESAGGIO



Il presente disegno e' di proprieta' aziendale - La Societa' tutelera' i propri diritti a termine di legge.

PONTE DIPIAVE

SALGAREDA  
TREVISO (VENETO)

Via Chiodo      Via Capitello      Via Callunga      Strada sterrata



(T)

Metanodotto:  
 Rif. Met. Pieve di Soligo – San Polo di P. – Salgareda  
 1^ Tratto da A.I. n.915 di San Polo a Salgareda  
 DN 300 (12'') – DP 75 bar

CARTA DEL PAESAGGIO

0	30/11/17	EMISSIONE	MARIONNI	SANTI	LUMINARI		
INDICE	DATA	R E V I S I O N I			ELABORATO	VERIFICATO	APPROVATO
Proprietario <b>SNAM RETE GAS</b>			Progettista <b>COMIS</b> <small>consulenza materiali - ispezioni - saldature progettazione - direzione lavori</small>				
			Dis. <b>PG-PA-001</b>				
			Comm. <b>NR/16091</b>				

Foglio 7 di 7  
 Scala 1:10000

LEGENDA

SIMBOLOGIA CARTOGRAFICA

- Metanodotto in progetto
- Metanodotti in esercizio
- Metanodotti da porre fuori esercizio e recuperare
- Alternativa di tracciato
- Aree impianti stacco-terminale in progetto
- Aree impianti stacco-terminale esistenti
- Piazzola di stoccaggio tubazioni
- Strada di accesso all'impianto
- Adeguamento strade esistenti
- Altre condotte di terzi
- Altri metanodotti in progetto
- Gallerie, Tunnel, Mini-Microtunnel, Raise Boring e T.O.C.
- Impianti di linea in progetto
- Impianti di linea su rete in esercizio
- Impianti di linea da porre fuori esercizio e recuperare
- Depositi temporanei
- Strade di accesso provvisorio
- Limite sovrapposizione fogli
- Integrazioni planimetriche di progetto
- Integrazioni planimetriche esistenti

SIMBOLOGIA MECCANICA

- Punto di intercettazione di linea (P.I.L.)
- Punto di intercettazione di derivazione importante (P.I.D.I.)
- Punto di intercettazione di derivazione semplice con stacco da P.I.L. (P.I.D.S.)
- Punto di intercettazione e derivazione semplice con stacco da Linea (P.I.D.S.)
- Punto di intercettazione con discaggio di allacciamento (P.I.D.A.)
- Punto predisposto per il discaggio di allacciamento (P.P.D.A.)
- Punto di sezionamento elettrico terminale (P.S.E.T.)
- Stazione predisposta per lancio e ricevimento PIG
- Impianto di riduzione/regolazione della pressione

SIMBOLOGIA TEMATICA

- Urbanizzato, abitato, stradale
- Seminativo
- Vigneto
- Frutteto, arboricoltura, colture permanenti
- Zone di interesse archeologico
- Vincolo monumentale
- Territori coperti da foreste e da boschi
- SIC – IT3240029 Ambito fluviale del Livenza e corso inferiore del Monticano
- Paesaggi agrari storici

Il presente disegno è di proprietà aziendale - La Società tutelera i propri diritti a termine di legge.

Progressiva chilometrica	N.	
Comuni		
Province		
Impianti		
Attraversamenti		
Strade - Piste - Piazzole tubazioni		
Fascia di lavoro	ALLARGATA	
Scavabilità terreni	SCIOLTI (T)	ROCCIA TENERA (RT)
	ROCCIA DURA (RD)	