

COROGRAFIA Scala 1:200.000

METANODOTTI IN PROGETTO

2^ Tratto da A.I. n.915 di San Polo a Pieve di Soligo - Tav. 2-6



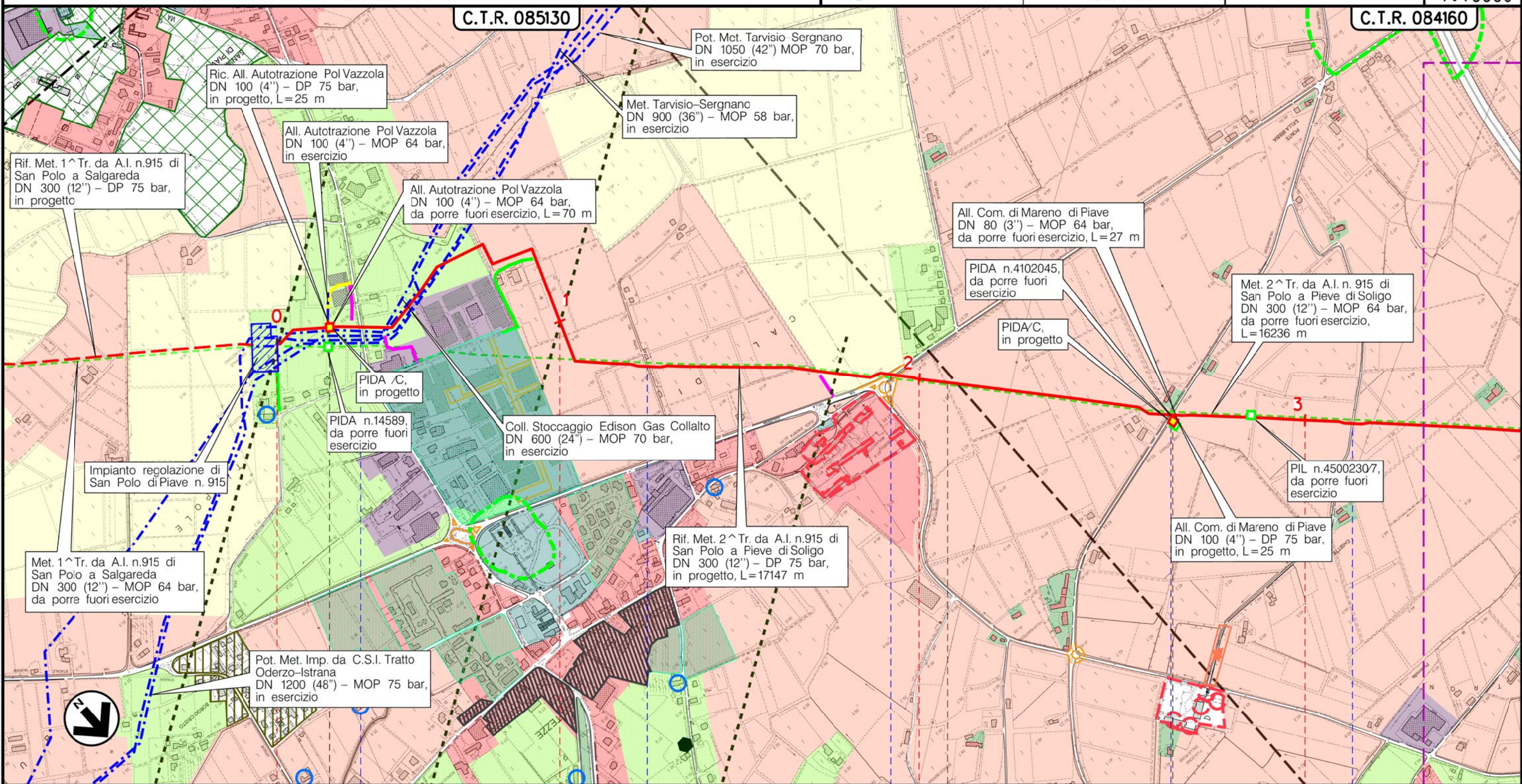
0	30/11/17	EMISSIONE	MARIONNI	SANTI	LUMINARI		
INDICE	DATA	REVISIONI			ELABORATO	VERIFICATO	APPROVATO
Proprietario		Progettista				Dis. PG-PRG-003	
						Fg. 1 di 7	
Metanodotto: Rif. Met. Pieve di Soligo-San Polo di P.-Salgareda 2^ Tratto da A.I. n.915 di San Polo a Pieve di Soligo DN 300 (12'') - DP 75 bar						Comm. NR/16091	
						INDICE	0
						Scala	1:10000
STRUMENTI DI PIANIFICAZIONE URBANISTICA						Sostituisce il .....	
						Sostituito dal .....	

Metanodotto:

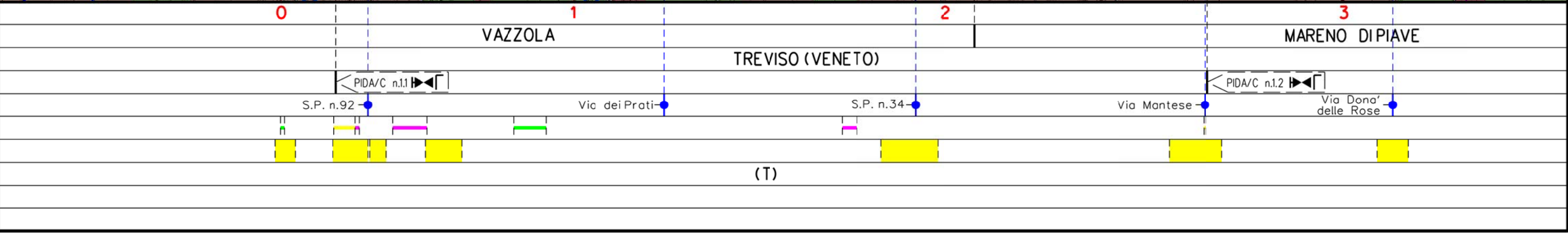
Rif. Met. Pieve di Soligo – San Polo di P. – Salgareda  
2^ Tratto da A.I. n.915 di San Polo a Pieve di Soligo  
DN 300 (12'') – DP 75 bar

0	30/11/17	EMISSIONE	MARIONNI	SANTI	LUMINARI	Foglio
INDICE	DATA	REVISIONI	ELABORATO	VERIFICATO	APPROVATO	2
Proprietario			Progettista			di 7
SNAM RETE GAS			COMIS			Scala
			Dis. PG-PRG-003			1:10000
			Comm. NR/16091			

STRUMENTI DI PIANIFICAZIONE URBANISTICA



Il presente disegno è di proprietà aziendale - La Società tutelera' i propri diritti a termine di legge.



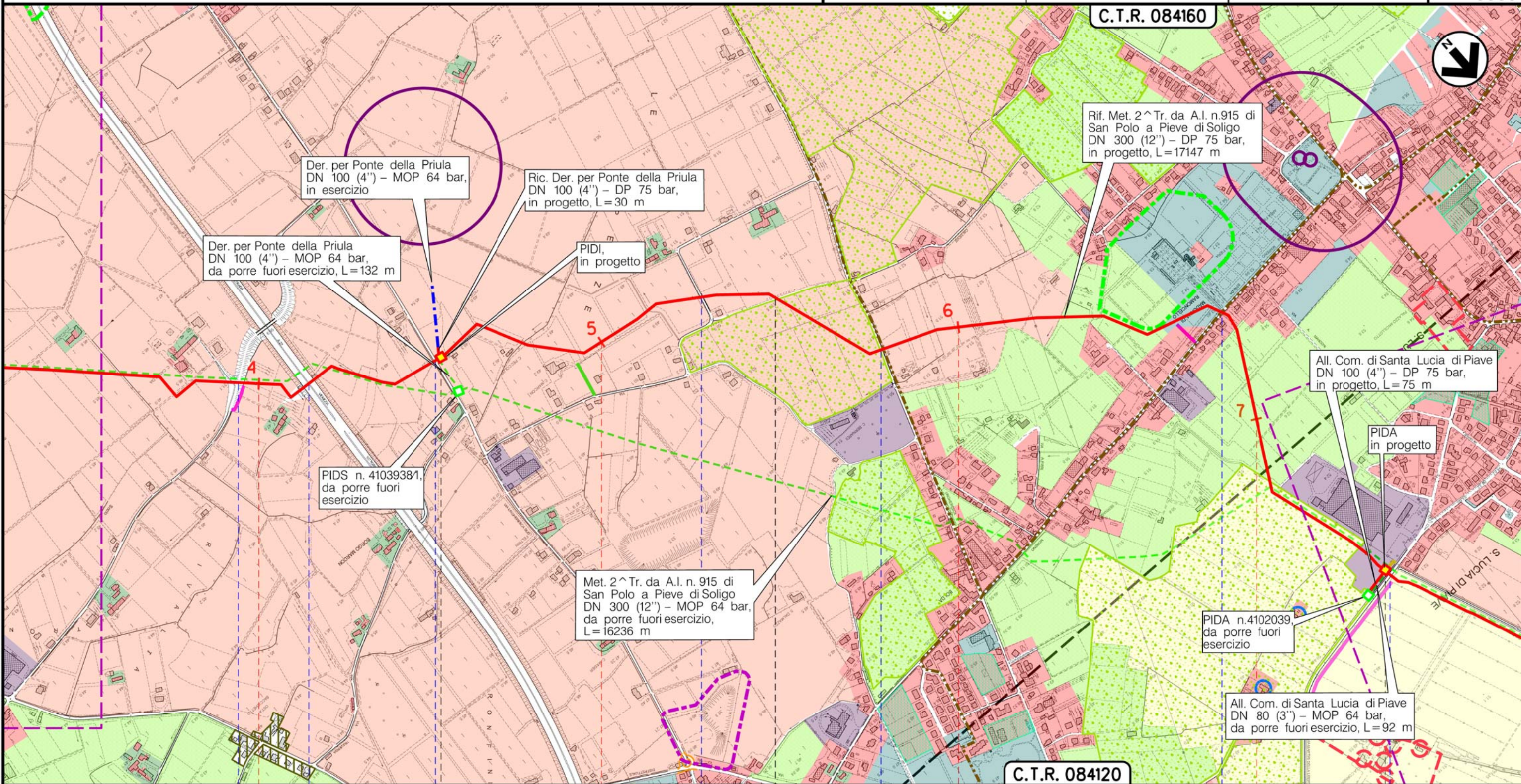
Metanodotto:

Rif. Met. Pieve di Soligo – San Polo di P. – Salgareda  
2^ Tratto da A.I. n.915 di San Polo a Pieve di Soligo  
DN 300 (12'') – DP 75 bar

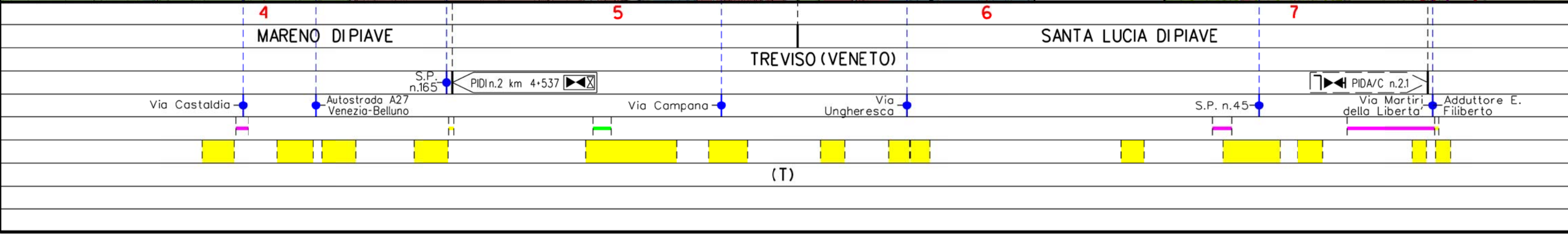
0	30/11/17	EMISSIONE	MARIONNI	SANTI	LUMINARI
INDICE	DATA	REVISIONI	ELABORATO	VERIFICATO	APPROVATO
Proprietario		Progettista		Dis. PG-PRG-003	
SNAM RETE GAS		COMIS		Comm. NR/16091	

Foglio  
3  
di 7  
Scala  
1:10000

STRUMENTI DI PIANIFICAZIONE URBANISTICA



Il presente disegno è di proprietà aziendale - La Società tutelera i propri diritti a termine di legge.



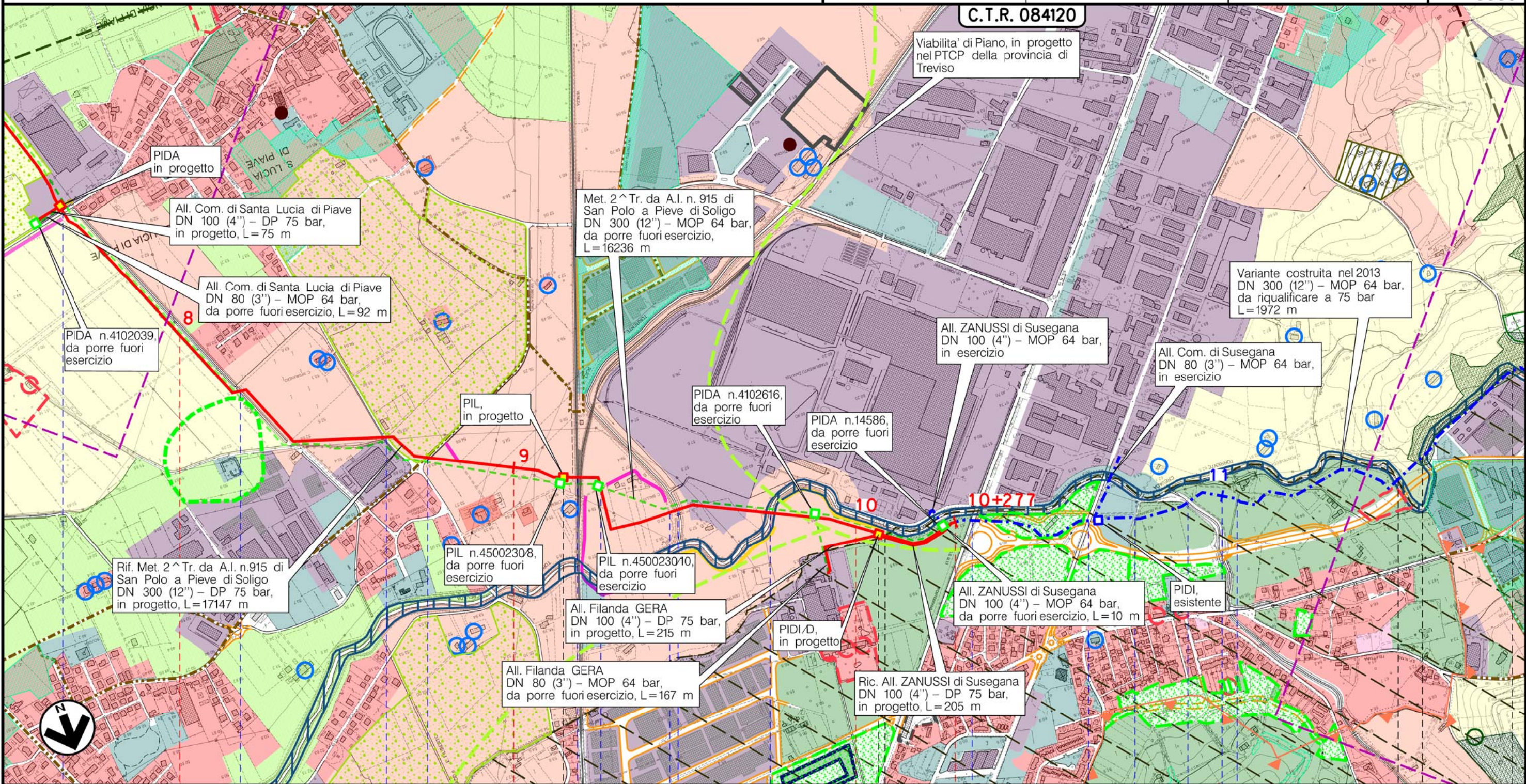
(T)

Metanodotto:

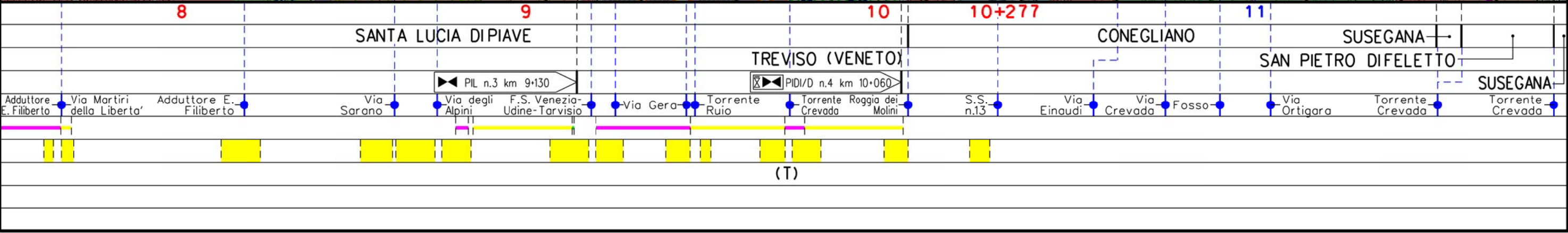
Rif. Met. Pieve di Soligo – San Polo di P. – Salgareda  
2^ Tratto da A.I. n.915 di San Polo a Pieve di Soligo  
DN 300 (12'') – DP 75 bar

0	30/11/17	EMISSIONE	MARIONNI	SANTI	LUMINARI	Foglio
INDICE	DATA	REVISIONI	ELABORATO	VERIFICATO	APPROVATO	4
Proprietario			Progettista			di 7
SNAM RETE GAS			COMIS			Scala
			Dis. PG-PRG-003			1:10000
			Comm. NR/16091			

STRUMENTI DI PIANIFICAZIONE URBANISTICA



Il presente disegno è di proprietà aziendale – La Società tutelerà i propri diritti a termine di legge.



(T)

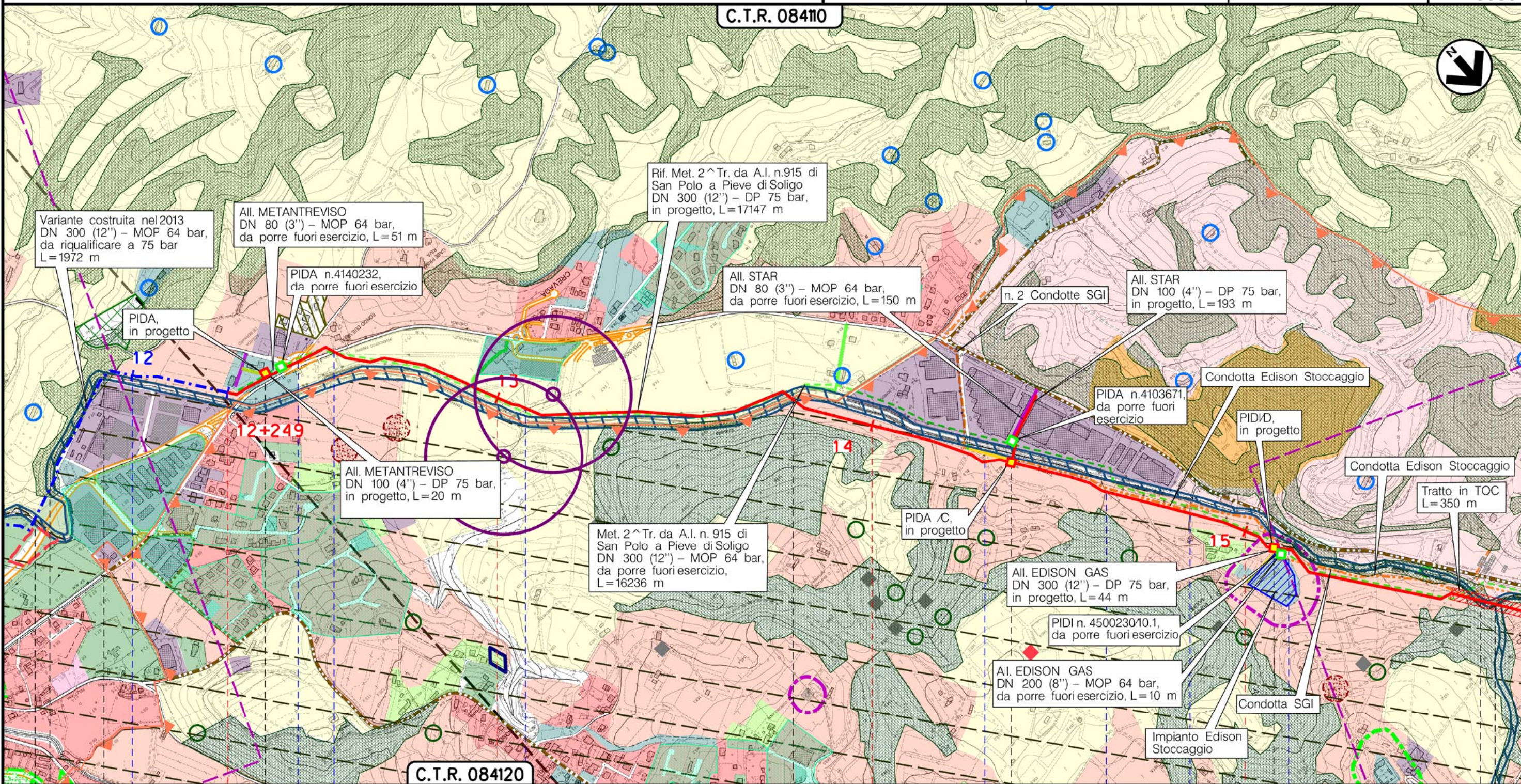
Metanodotto:

Rif. Met. Pieve di Soligo - San Polo di P. - Salgareda  
2^ Tratto da A.I. n.915 di San Polo a Pieve di Soligo  
DN 300 (12") - DP 75 bar

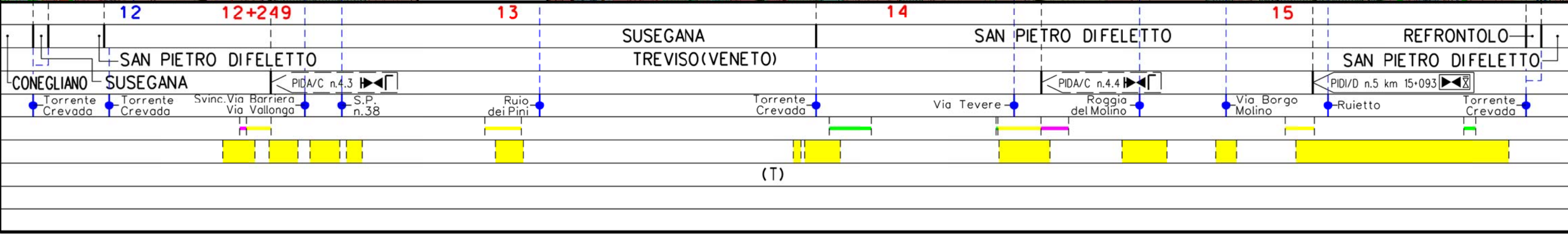
INDICE	DATA	REVISIONI	MARIONNI	SANTI	LUMINARI
0	30/11/17	EMISSIONE	ELABORATO	VERIFICATO	APPROVATO
Proprietario		Progettista		Dis. PG-PRG-003	
SNAM RETE GAS		COMIS		Comm. NR/16091	
Foglio 5 di 7					
Scala 1:10000					

STRUMENTI DI PIANIFICAZIONE URBANISTICA

C.T.R. 08410



C.T.R. 084120



Il presente disegno è di proprietà aziendale - La Società tutelera i propri diritti a termine di legge.

Metanodotto:

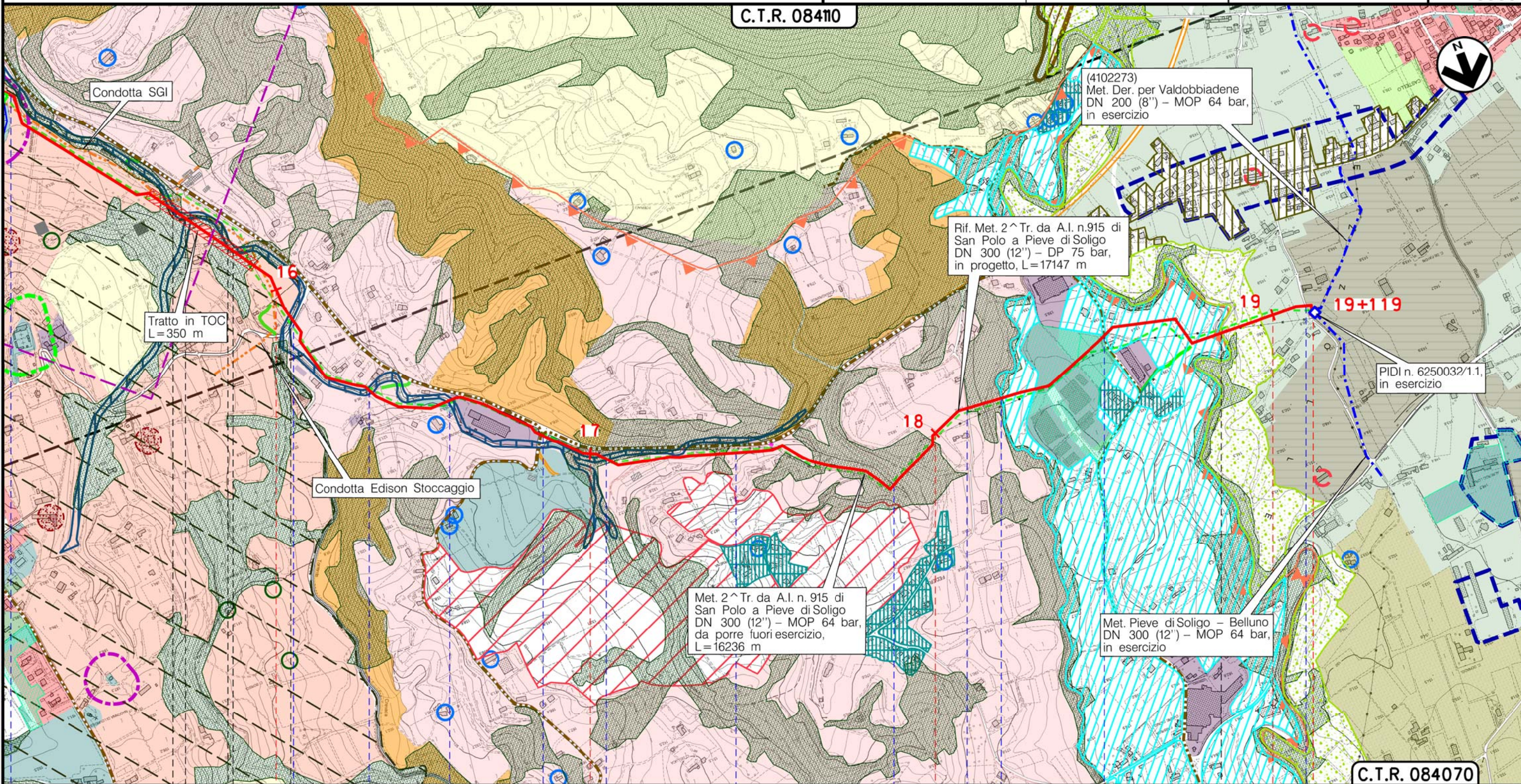
Rif. Met. Pieve di Soligo – San Polo di P. – Salgareda  
2^ Tratto da A.I. n.915 di San Polo a Pieve di Soligo  
DN 300 (12'') – DP 75 bar

0	30/11/17	EMISSIONE	MARIONNI	SANTI	LUMINARI
INDICE	DATA	REVISIONI	ELABORATO	VERIFICATO	APPROVATO
Proprietario		Progettista		Dis. PG-PRG-003	
SNAM RETE GAS		COMIS		Comm. NR/16091	

Foglio  
6  
di 7  
Scala  
1:10000

STRUMENTI DI PIANIFICAZIONE URBANISTICA

C.T.R. 08410



C.T.R. 084070

16	17	18	19	19+119
SAN PIETRO DIFELETTO	SAN PIETRO DIFELETTO	REFRONTOLO	PIEVE DI SOLIGO	
REFRONTOLO	REFRONTOLO	REFRONTOLO	REFRONTOLO	REFRONTOLO
SAN PIETRO DIFELETTO	SAN PIETRO DIFELETTO	REFRONTOLO	REFRONTOLO	REFRONTOLO
Ruietto	Torrente Crevada	Torrente Crevada	Torrente Gerda	Via Fontane
Torrente Gerda	Strada bianca	Torrente Gerda	Via Colvendrame	Torrente Gerda
Via Colvendrame	Torrente Gerda	Via Crevada	Corso d'acqua Demaniale	Via Tessere
Rui Stort	S.P. n.86 bis	Torrente Lierza	Via Pezzolle	

(T)

Il presente disegno è di proprietà aziendale - La Società tutelerà i propri diritti a termine di legge.

Metanodotto:

Rif. Met. Pieve di Soligo – San Polo di P. – Salgareda  
 2^ Tratto da A.I. n.915 di San Polo a Pieve di Soligo  
 DN 300 (12'') – DP 75 bar

STRUMENTI DI PIANIFICAZIONE URBANISTICA

0	30/11/17	EMISSIONE	MARIONNI	SANTI	LUMINARI		
INDICE	DATA	R E V I S I O N I			ELABORATO	VERIFICATO	APPROVATO
Proprietario		Progettista		Dis.		Comm.	
				PG-PRG-003		NR/16091	
						Foglio 7 di 7	
						Scala 1:10000	

LEGENDA

SIMBOLOGIA CARTOGRAFICA

- |  |                                                   |  |                                                           |
|--|---------------------------------------------------|--|-----------------------------------------------------------|
|  | Metanodotto in progetto                           |  | Altre condotte di terzi                                   |
|  | Metanodotti in esercizio                          |  | Altri metanodotti in progetto                             |
|  | Metanodotti da porre fuori esercizio e recuperare |  | Gallerie, Tunnel, Mini-Microtunnel, Raise Boring e T.O.C. |
|  | Alternativa di tracciato                          |  | Impianti di linea in progetto                             |
|  | Aree impianti stacco-terminale in progetto        |  | Impianti di linea su rete in esercizio                    |
|  | Aree impianti stacco-terminale esistenti          |  | Impianti di linea da porre fuori esercizio e recuperare   |
|  | Piazzola di stoccaggio tubazioni                  |  | Depositi temporanei                                       |
|  | Strada di accesso all'impianto                    |  | Strade di accesso provvisorio                             |
|  | Adeguamento strade esistenti                      |  | Limite sovrapposizione fogli                              |
|  |                                                   |  | Integrazioni planimetriche di progetto                    |
|  |                                                   |  | Integrazioni planimetriche esistenti                      |

SIMBOLOGIA MECCANICA

- |  |                                                                                  |
|--|----------------------------------------------------------------------------------|
|  | Punto di intercettazione di linea (P.I.L.)                                       |
|  | Punto di intercettazione di derivazione importante (P.I.D.I.)                    |
|  | Punto di intercettazione di derivazione semplice con stacco da P.I.L. (P.I.D.S.) |
|  | Punto di intercettazione e derivazione semplice con stacco da Linea (P.I.D.S.)   |
|  | Punto di intercettazione con discaggio di allacciamento (P.I.D.A.)               |
|  | Punto predisposto per il discaggio di allacciamento (P.P.D.A.)                   |
|  | Punto di sezionamento elettrico terminale (P.S.E.T.)                             |
|  | Stazione predisposta per lancio e ricevimento PIG                                |
|  | Impianto di riduzione/regolazione della pressione                                |

SIMBOLOGIA TEMATICA

- |  |                                                                                                                                                         |  |                                                                                                                                                                   |
|--|---------------------------------------------------------------------------------------------------------------------------------------------------------|--|-------------------------------------------------------------------------------------------------------------------------------------------------------------------|
|  | Zone di edilizia residenziale: centri storici, consolidate, in ambito agricolo, di espansione, di completamento                                         |  | Zone di edilizia produttiva: artigianale, industriale, commerciale, consolidate, di espansione, di completamento, in zona impropria, da confermare, da trasferire |
|  | Aree di interesse comune: servizi pubblici, parcheggi, istruzione, cimiteriali, religiosi, a verde per gioco e sport                                    |  | Verde pubblico, privato, vincolato, parchi, parchi rurali, giardini, giardini storici                                                                             |
|  | Edifici di valore storico culturale, edifici di archeologia industriale                                                                                 |  | Aree di completamento                                                                                                                                             |
|  | Strade romane e agro centuriato                                                                                                                         |  | S.U.A. (Strumenti Urb. Attuativi), Progetti Unitari, Piani di Lottizzazione                                                                                       |
|  | Aree inedificabili                                                                                                                                      |  | Ambiti dei parchi o per l'istituzione di parchi e riserve naturali ed archeologiche ed a tutela paesaggistica                                                     |
|  | Fascia di rispetto aree cimiteriali                                                                                                                     |  | Zone di degrado                                                                                                                                                   |
|  | Pozzi di prelievo per uso idropotabile e relativa fascia di rispetto                                                                                    |  | Aree di riqualificazione                                                                                                                                          |
|  | Piano d'area Prealpi Vittoriesi Alta marca Vittoria Valle                                                                                               |  | Zone di degrado                                                                                                                                                   |
|  | E-Aree agricole semplici                                                                                                                                |  | Piste ciclabili esistenti di prog., pedonali                                                                                                                      |
|  | E2-Area agricola di tutela, di rispetto stradale, ambientale, di importanza per la fruizione agricolo produttiva                                        |  | Fascia di rispetto aree tecnologiche (discariche, depuratori, depositi idrici, attrezzature)                                                                      |
|  | Zona agricola E3a                                                                                                                                       |  | Aree ferroviarie                                                                                                                                                  |
|  | Area agricola con valenze ambientali, di valore del paesaggio agrario                                                                                   |  | Allevamenti zootecnici intensivi e relative fasce di rispetto                                                                                                     |
|  | Area agricola produttiva caratterizzata da produzioni specializzate                                                                                     |  | E6-Di rispetto ambient. (Sorgente-risorgiva)                                                                                                                      |
|  | Area agricola produttiva costituita da ambiti di rilevante integrita' territoriale, economico-ambientale                                                |  | E1-Zone agricole speciali                                                                                                                                         |
|  | Area agricola produttiva e produttivo-insediative                                                                                                       |  | Area agricola vitata                                                                                                                                              |
|  | Area agricola produttiva parzialmente compromessa                                                                                                       |  | E3-Area agricola produttiva ad elevato frazionamento fondiario                                                                                                    |
|  | Area agricola naturalistico produttiva                                                                                                                  |  | E4 Residenziali in zona agricola, Nuclei rurali                                                                                                                   |
|  | Area agricola naturalistico produttiva                                                                                                                  |  | Area agricola boschiva                                                                                                                                            |
|  | Alberi monumentali (D.Lgs. 4204)                                                                                                                        |  | Aree agricole produttive e produttivo-insediative                                                                                                                 |
|  | Area interesse o a rischio archeologico                                                                                                                 |  | Area agricola produttiva parzialmente compromessa                                                                                                                 |
|  | Edifici con vincolo monumentale (D.lgs.4204)                                                                                                            |  | Area agricola naturalistico produttiva                                                                                                                            |
|  | Grotta censita al Catasto Veneto (Comune di S. Pietro di F.)                                                                                            |  | Usi civici (D.Lgs 4204)                                                                                                                                           |
|  | Area a rischio idraulico in rifer. alle opere di bonifica-Zone di attenzione idraulica DCI Autor. di bacino n. 3-4 del 08/11/12 (Comune di Ponte di P.) |  | Aree di notevole interesse pubblico (D.Lgs 4204 art.136)                                                                                                          |
|  | Aree per interventi diretti al miglioramento della qualita' urbana e territoriale (Comune di Pieve di Soligo)                                           |  | Vincolo di destinazione forestale (D.Lgs 4204)                                                                                                                    |
|  |                                                                                                                                                         |  | Alberature prescritte (filari d'albero ad alto fusto) (Comune di Salgareda)                                                                                       |
|  |                                                                                                                                                         |  | Roccolo (Comune di S. Pietro di F.)                                                                                                                               |
|  |                                                                                                                                                         |  | Aree STD ambientale (Comune di Ponte di P.)                                                                                                                       |
|  |                                                                                                                                                         |  | Nuclei di edificazione diffusa Comune di Refrontolo                                                                                                               |
|  |                                                                                                                                                         |  | Viabilita' di Piano (PTCP Prov. TV)                                                                                                                               |

Il presente disegno e' di proprieta' aziendale - La Societa' tutelera' i propri diritti a termine di legge.

Progressiva chilometrica	N.	
Comuni		
Province		
Impianti	TIPO - N. - PROGR. km	
Attraversamenti	TIPOLOGIA ATTRAVERSATA (SS n. **, corso d'acqua, ferrovia, ecc.)	
Strade - Piste - Piazzole tubazioni	ACCESSO IMPIANTI	ADEGUAMENTI STRADE
Fascia di lavoro	ALLARGATA	
Scavabilita' terreni	SCIOLTI (T)	ROCCIA TENERA (RT) ROCCIA DURA (RD)