

COROGRAFIA Scala 1:200.000

METANODOTTI IN PROGETTO

- Ric. All. AUTOTRAZIONE POL Vazzola DN 100 (4'') - DP 75 bar - Tav. 2
- All. Comune di MARENO DI PIAVE DN 100 (4'') - DP 75 bar - Tav. 3
- Ric. Der. per PONTE DELLA PRIULA DN 100 (4'') - DP 75 bar - Tav. 4
- All. Comune di SANTA LUCIA DI PIAVE DN 100 (4'') - DP 75 bar - Tav. 5
- All. Filanda GERA DN 100 (4'') - DP 75 bar - Tav. 6
- Ric. All. ZANUSSI di Susegana DN 100 (4'') - DP 75 bar - Tav. 7
- All. METANTREVISO DN 100 (4'') - DP 75 bar - Tav. 8
- All. STAR DN 100 (4'') - DP 75 bar - Tav. 9
- All. EDISON GAS DN 200 (8'') - DP 75 bar - Tav. 10



| | | | | | |
|--|----------|-------------|----------|----------|--|
| | | | | | |
| 0 | 30/11/17 | EMISSIONE | MARIONNI | BATTISTI | LUMINARI |
| INDICE | DATA | REVISIONI | | | ELABORATO VERIFICATO APPROVATO |
| Proprietario | | Progettista | | | Dis. PG-PAI-004 |
| | | | | | Fg. 1 di 11 |
| Metanodotto: Rif. Met. Pieve di Soligo-San Polo di P.-Salgareda 2^ Tratto da A.I. n.915 di San Polo a Pieve di Soligo opere connesse | | | | | Comm. NR/16091 |
| | | | | | INDICE |
| | | | | | Scala 1:10000 |
| CARTA DEL PAI | | | | | Sostituisce il Sostituito dal |

Metanodotto:

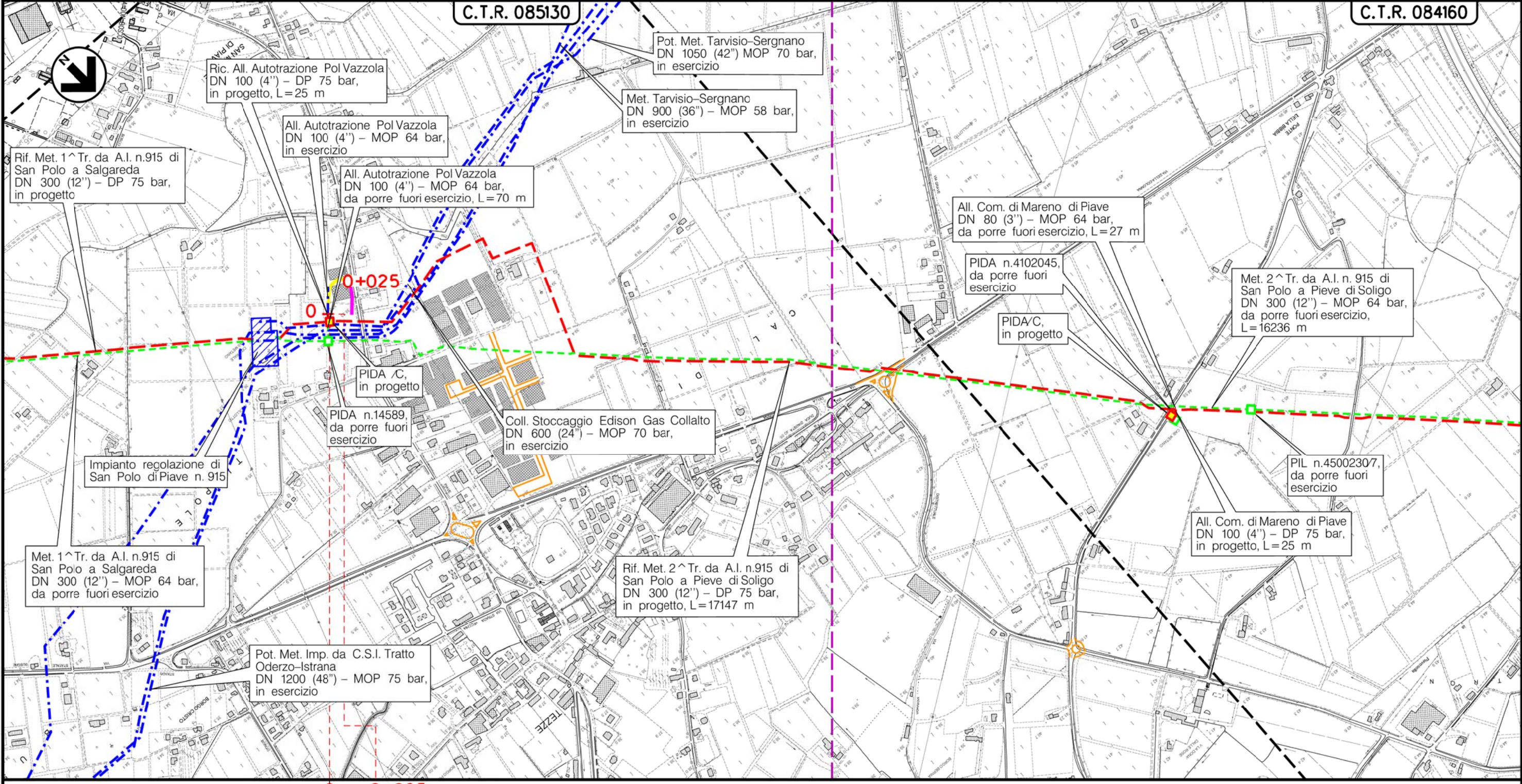
Ric. All. AUTOTRAZIONE POL Vazzola
DN 100 (4'') - DP 75 bar

| | | | | | | |
|---------------|----------|-----------|---|------------|-----------|---------|
| 0 | 30/11/17 | EMISSIONE | MARIONNI | SANTI | LUMINARI | Foglio |
| INDICE | DATA | REVISIONI | ELABORATO | VERIFICATO | APPROVATO | 2 |
| Proprietario | | | Progettista | | | di 11 |
| SNAM RETE GAS | | | COMIS consulenza materiali - ispezioni - saldature progettazione - direzione lavori | | | Scala |
| | | | Dis. PG-PAI-004 | | | 1:10000 |
| | | | Comm. NR/16091 | | | |

CARTA DEL PAI

C.T.R. 085130

C.T.R. 084160



0 0+025

VAZZOLA
TREVISO (VENETO)

PIDA/C n.11km 0+004



(T)

Il presente disegno è di proprietà aziendale - La Società tutelera i propri diritti a termine di legge.

Metanodotto:

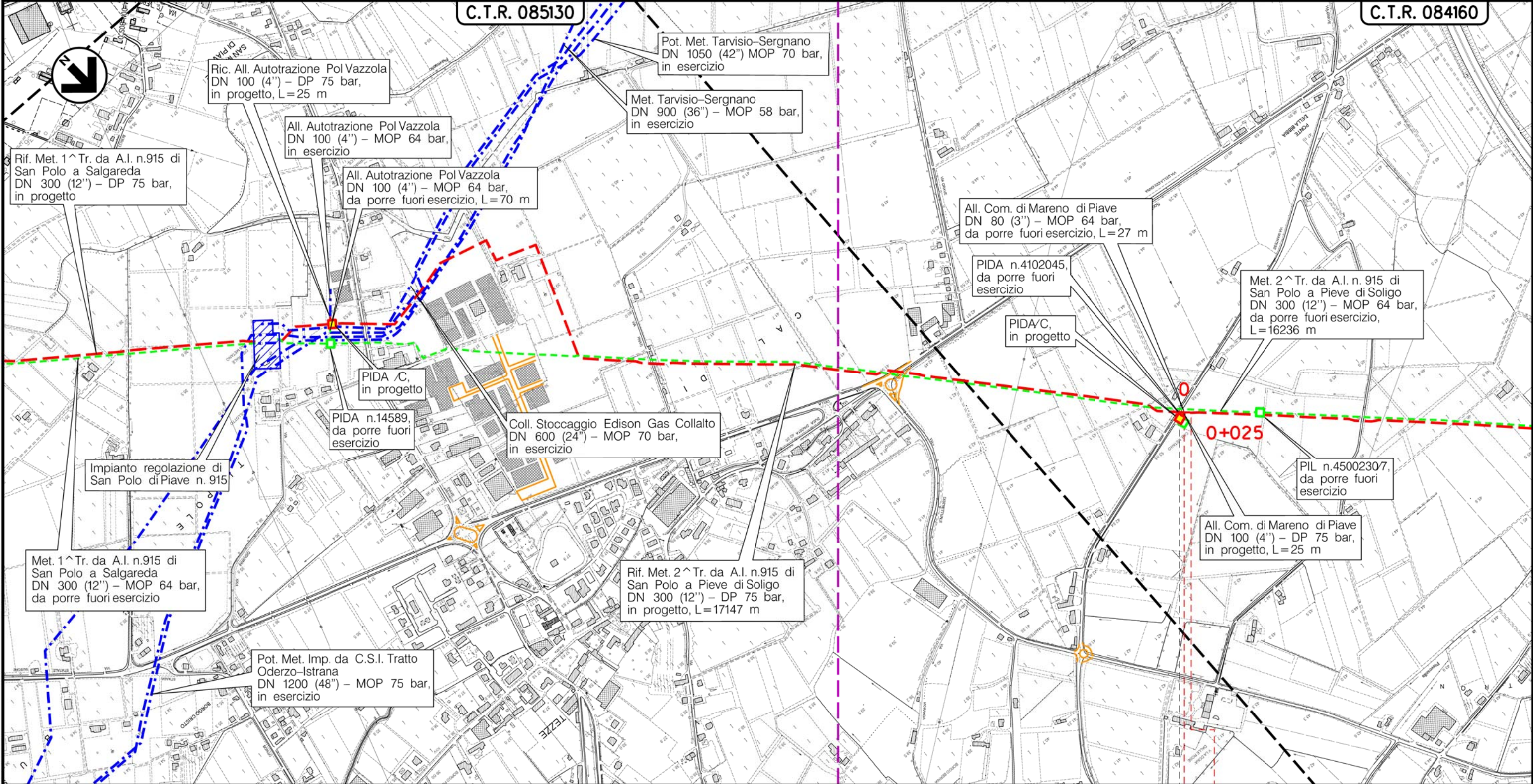
All. Comune di MARENO DI PIAVE
DN 100 (4'') - DP 75 bar

| | | | | | | |
|---------------|----------|-----------|---|------------|-----------|---------|
| 0 | 30/11/17 | EMISSIONE | MARIONNI | SANTI | LUMINARI | Foglio |
| INDICE | DATA | REVISIONI | ELABORATO | VERIFICATO | APPROVATO | 3 |
| Proprietario | | | Progettista | | | di 11 |
| SNAM RETE GAS | | | COMIS consulenza materiali - ispezioni - saldature progettazione - direzione lavori | | | Scala |
| | | | Dis. PG-PAI-004 | | | 1:10000 |
| | | | Comm. NR/16091 | | | |

CARTA DEL PAI

C.T.R. 085130

C.T.R. 084160



MARENO DI PIAVE
TREVISO (VENETO)

0 0+025

PIDA/C n.1.2 km 0+018

Il presente disegno è di proprietà aziendale - La Società tutelera i propri diritti a termine di legge.

(T)

Metanodotto:

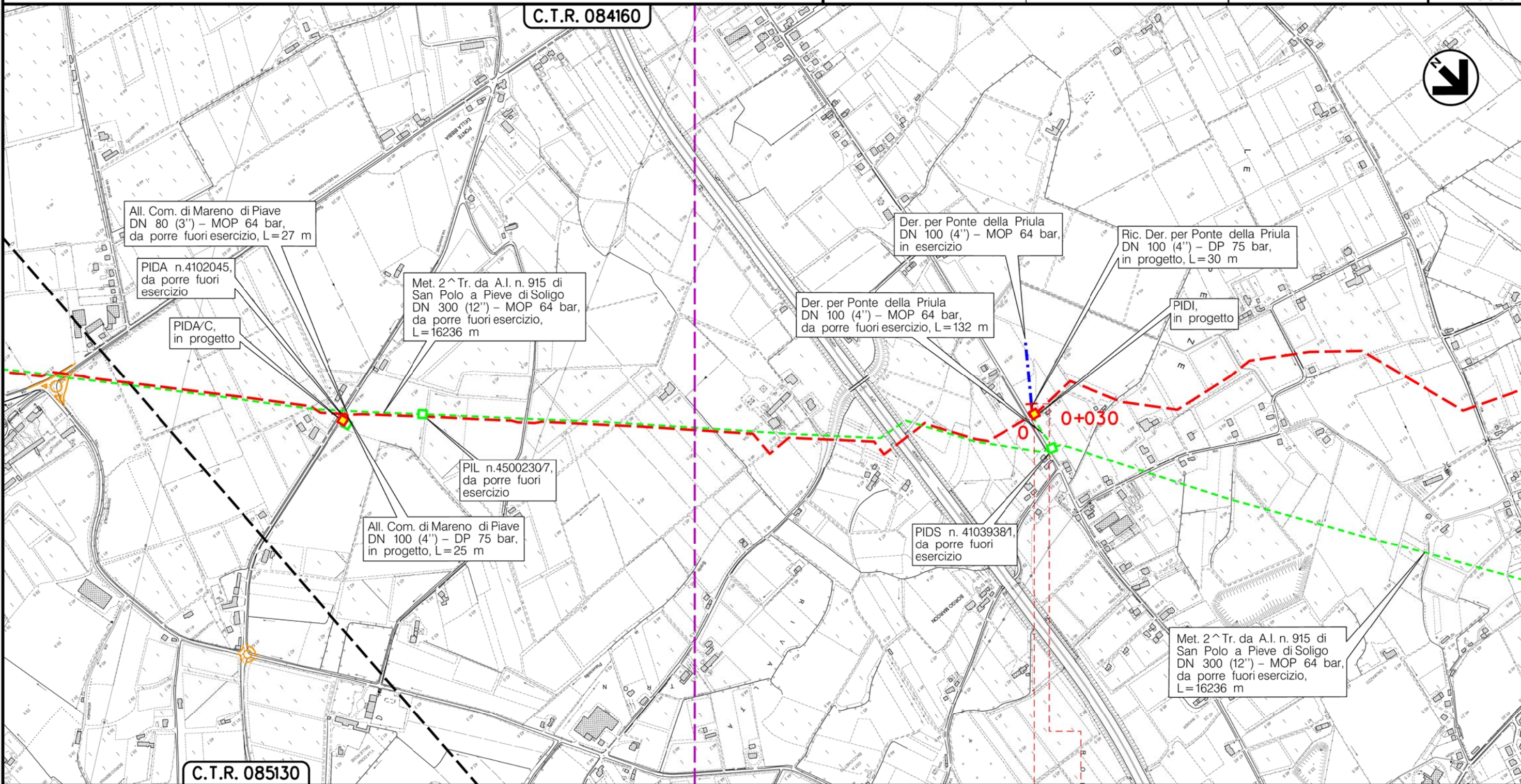
Ric. Der. per PONTE DELLA PRIULA
DN 100 (4'') - DP 75 bar

| | | | | | |
|---|----------|---|-----------|-----------------|-----------|
| 0 | 30/11/17 | EMISSIONE | MARIONNI | SANTI | LUMINARI |
| INDICE | DATA | REVISIONI | ELABORATO | VERIFICATO | APPROVATO |
| Proprietario | | Progettista | | Dis. PG-PAI-004 | |
|  | |  | | Comm. NR/16091 | |

Foglio
4
di 11
Scala
1:10000

CARTA DEL PAI

C.T.R. 084160



C.T.R. 085130

MARENO DIPIAVE
TREVISO (VENETO)

PIDI n.2 km 0+000

(T)

Il presente disegno e' di proprieta' aziendale - La Societa' tutelera' i propri diritti a termine di legge.

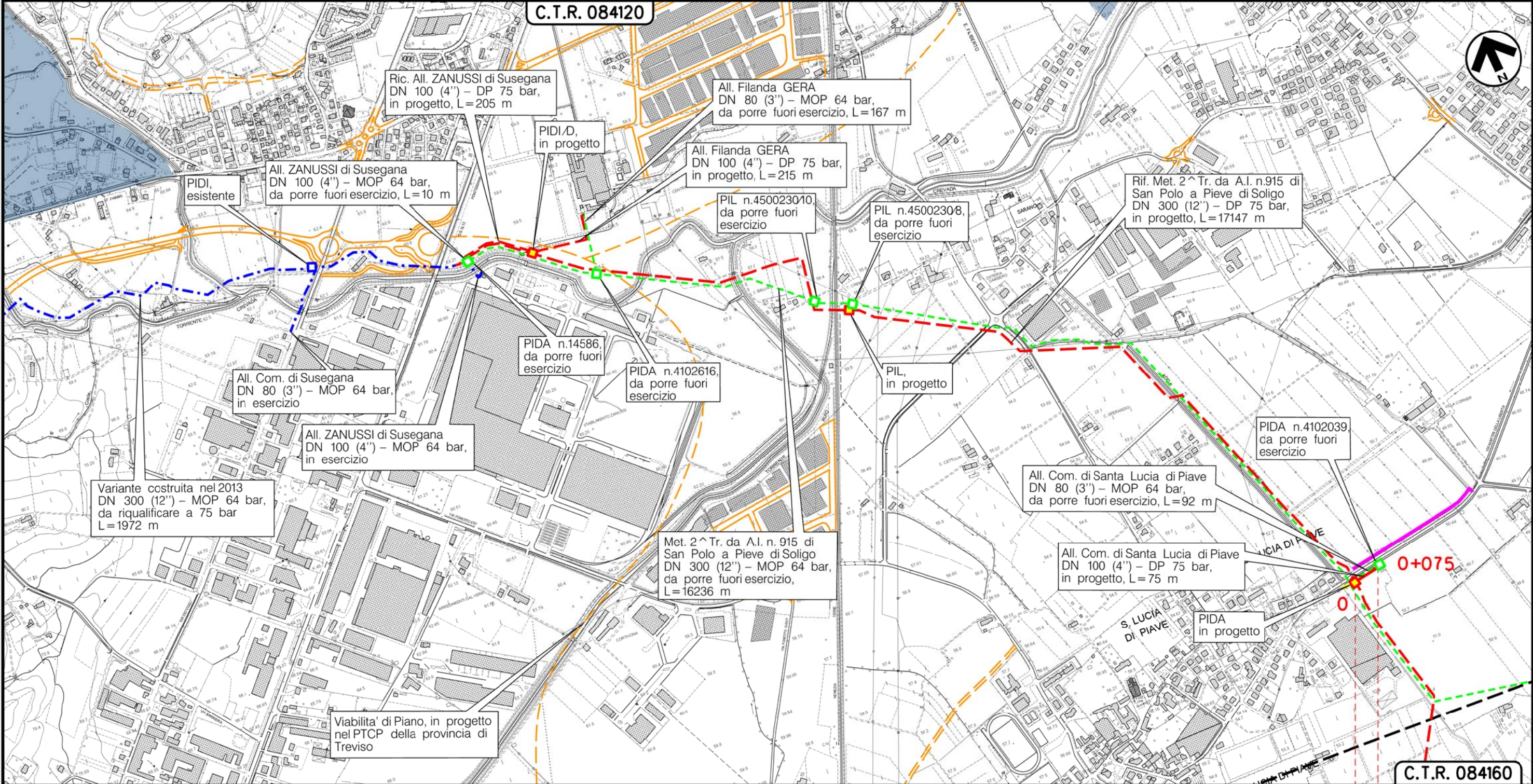
Metanodotto:

All. Comune di SANTA LUCIA DI PIAVE
DN 100 (4'') - DP 75 bar

| | | | | | | |
|--------------|----------|-----------|-----------------|------------|-----------|---------|
| 0 | 30/11/17 | EMISSIONE | MARIONNI | SANTI | LUMINARI | Foglio |
| INDICE | DATA | REVISIONI | ELABORATO | VERIFICATO | APPROVATO | 5 |
| Proprietario | | | Progettista | | | di 11 |
| | | | | | | Scala |
| | | | Dis. PG-PAI-004 | | | 1:10000 |
| | | | Comm. NR/16091 | | | |

CARTA DEL PAI

C.T.R. 084120



Il presente disegno e' di proprieta' aziendale - La Societa' tutelera' i propri diritti a termine di legge.

SANTA LUCIA DIPIAVE
TREVISO (VENETO)

C.T.R. 084160

0 0+075

PIDA/C n.2.1km 0+004

(T)

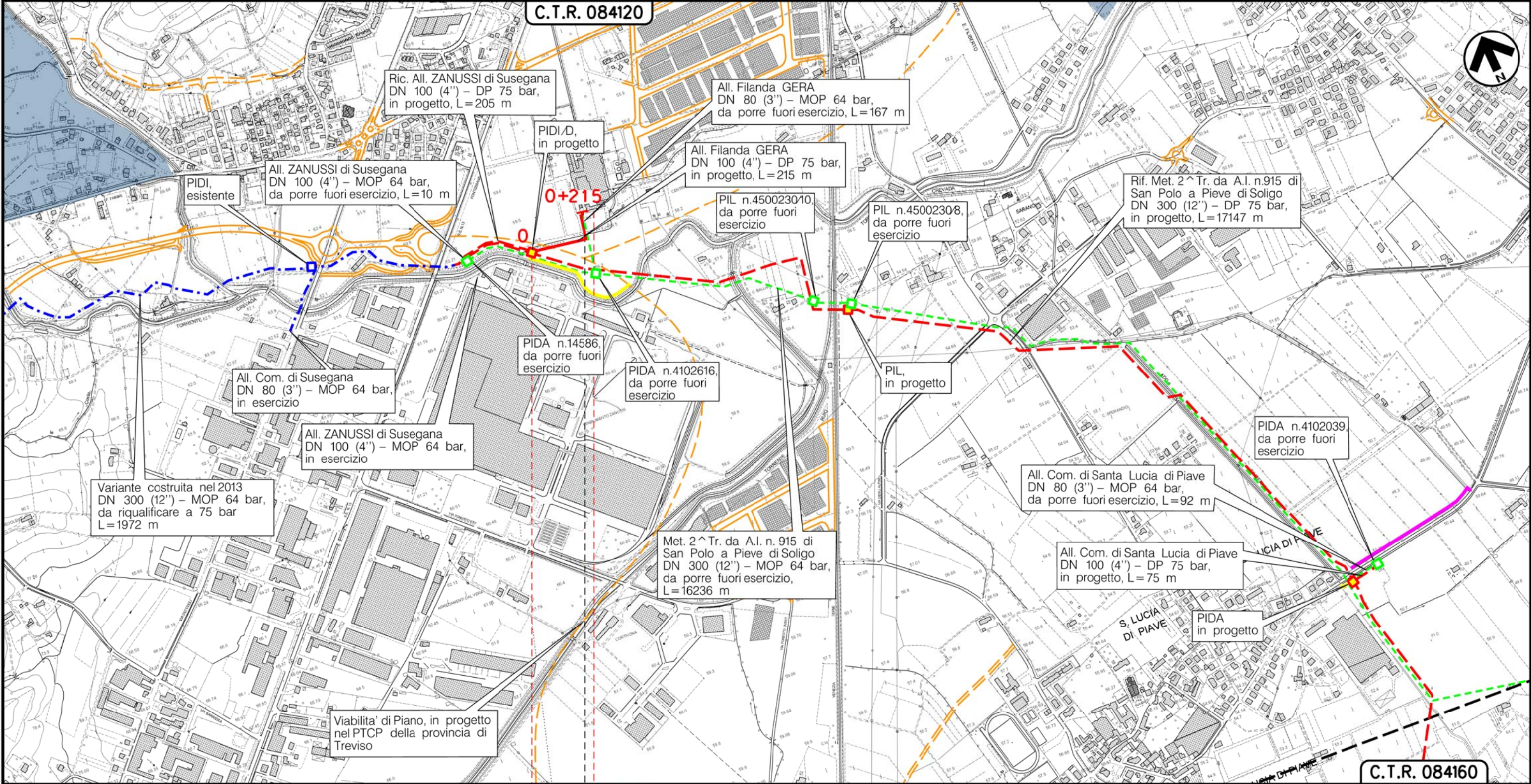
Metanodotto:

All. Filanda GERA
DN 100 (4'') - DP 75 bar

| | | | | | | |
|--------------------------------------|----------|-----------|---|------------|-----------|---------|
| 0 | 30/11/17 | EMISSIONE | MARIONNI | SANTI | LUMINARI | Foglio |
| INDICE | DATA | REVISIONI | ELABORATO | VERIFICATO | APPROVATO | 6 |
| Proprietario SNAM RETE GAS | | | Progettista COMIS <small>consulenza materiali - ispezioni - saldature progettazione - direzione lavori</small> | | | di 11 |
| | | | Dis. PG-PAI-004 | | | Scala |
| | | | Comm. NR/16091 | | | 1:10000 |

CARTA DEL PAI

C.T.R. 084120

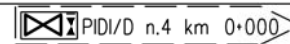


C.T.R. 084160

SANTA LUCIA DIPIAVE

ONEGLIANO

TREVISO (VENETO)



(T)

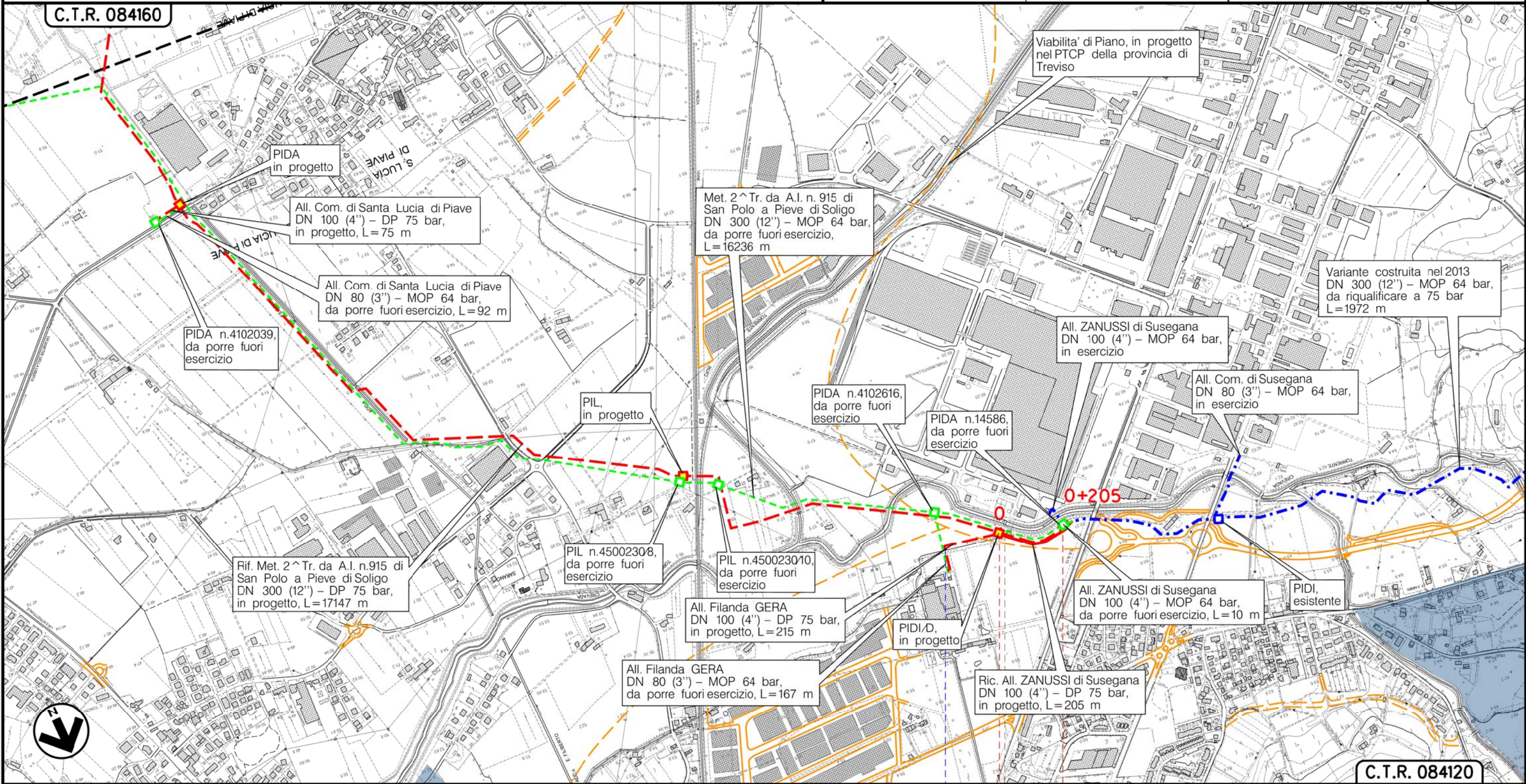
Il presente disegno e' di proprieta' aziendale - La Societa' tutelera' i propri diritti a termine di legge.

Metanodotto:

Ric. All. ZANUSSI di Susegana
DN 100 (4'') - DP 75 bar

| | | | | | | |
|--------------|----------|-----------|-----------------|------------|-----------|---------|
| 0 | 30/11/17 | EMISSIONE | MARIONNI | SANTI | LUMINARI | Foglio |
| INDICE | DATA | REVISIONI | ELABORATO | VERIFICATO | APPROVATO | 7 |
| Proprietario | | | Progettista | | | di 11 |
| | | | | | | Scala |
| | | | Dis. PG-PAI-004 | | | 1:10000 |
| | | | Comm. NR/16091 | | | |

CARTA DEL PAI



SANTA LUCIA DIPIAVE

CONEGLIANO

TREVISO (VENETO)

PIDI/D n.4 km 0+000

Roggia dei Molini

(T)

Il presente disegno è di proprietà aziendale - La Società tutelera i propri diritti a termine di legge.

Metanodotto:

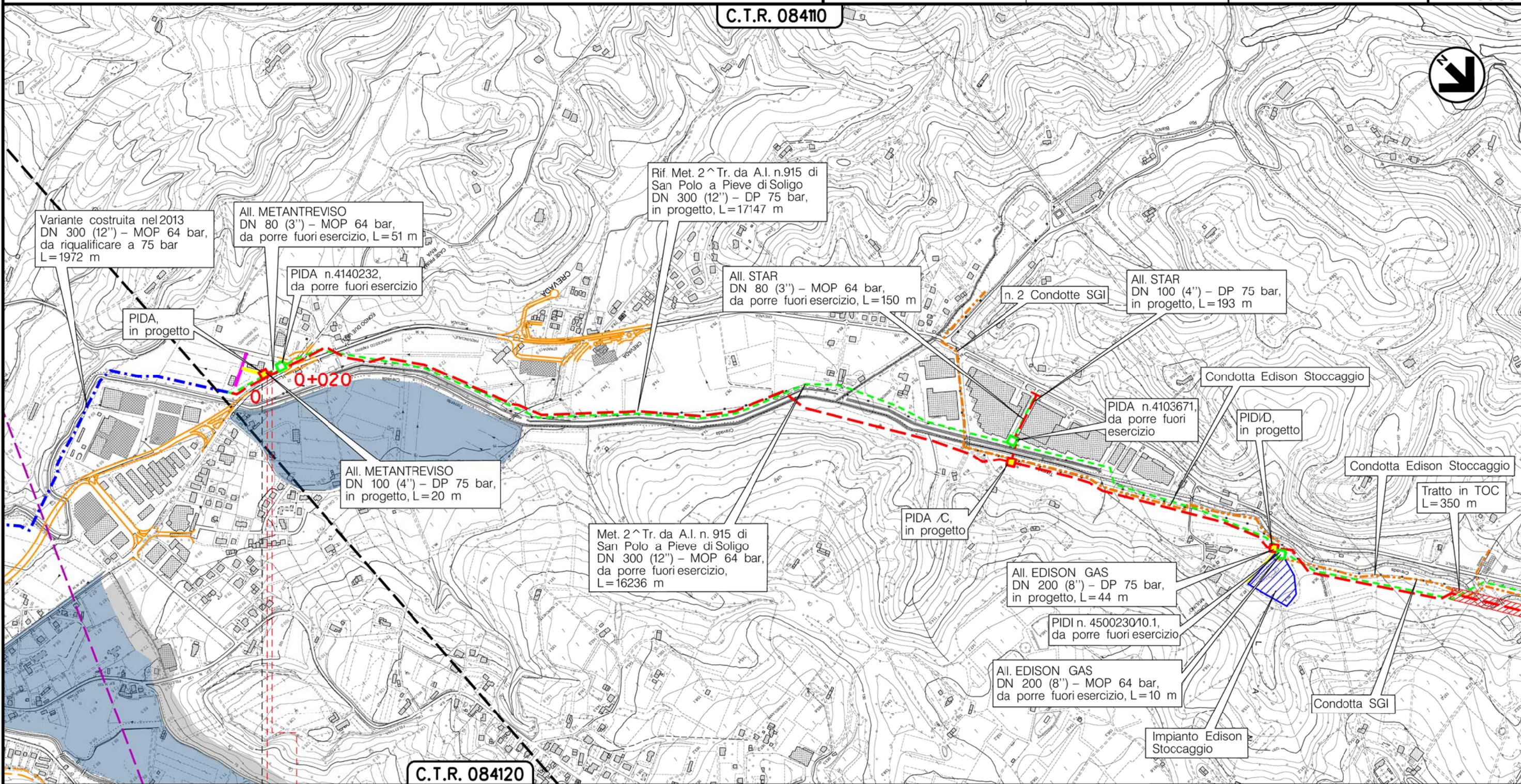
AII. METANTREVISO
DN 100 (4'') - DP 75 bar

CARTA DEL PAI

| | | | | | |
|---------------|----------|-------------|-----------|-----------------|-----------|
| 0 | 30/11/17 | EMISSIONE | MARIONNI | SANTI | LUMINARI |
| INDICE | DATA | REVISIONI | ELABORATO | VERIFICATO | APPROVATO |
| Proprietario | | Progettista | | Dis. PG-PAI-004 | |
| SNAM RETE GAS | | COMIS | | Comm. NR/16091 | |

Foglio
8
di 11
Scala
1:10000

C.T.R. 08410



C.T.R. 084120

0 0+020

SUSEGANA
TREVISO (VENETO)

PIDA/C n.4.3 km 0+015



(T)

Il presente disegno e' di proprieta' aziendale - La Societa' tutelera' i propri diritti a termine di legge.

Metanodotto:

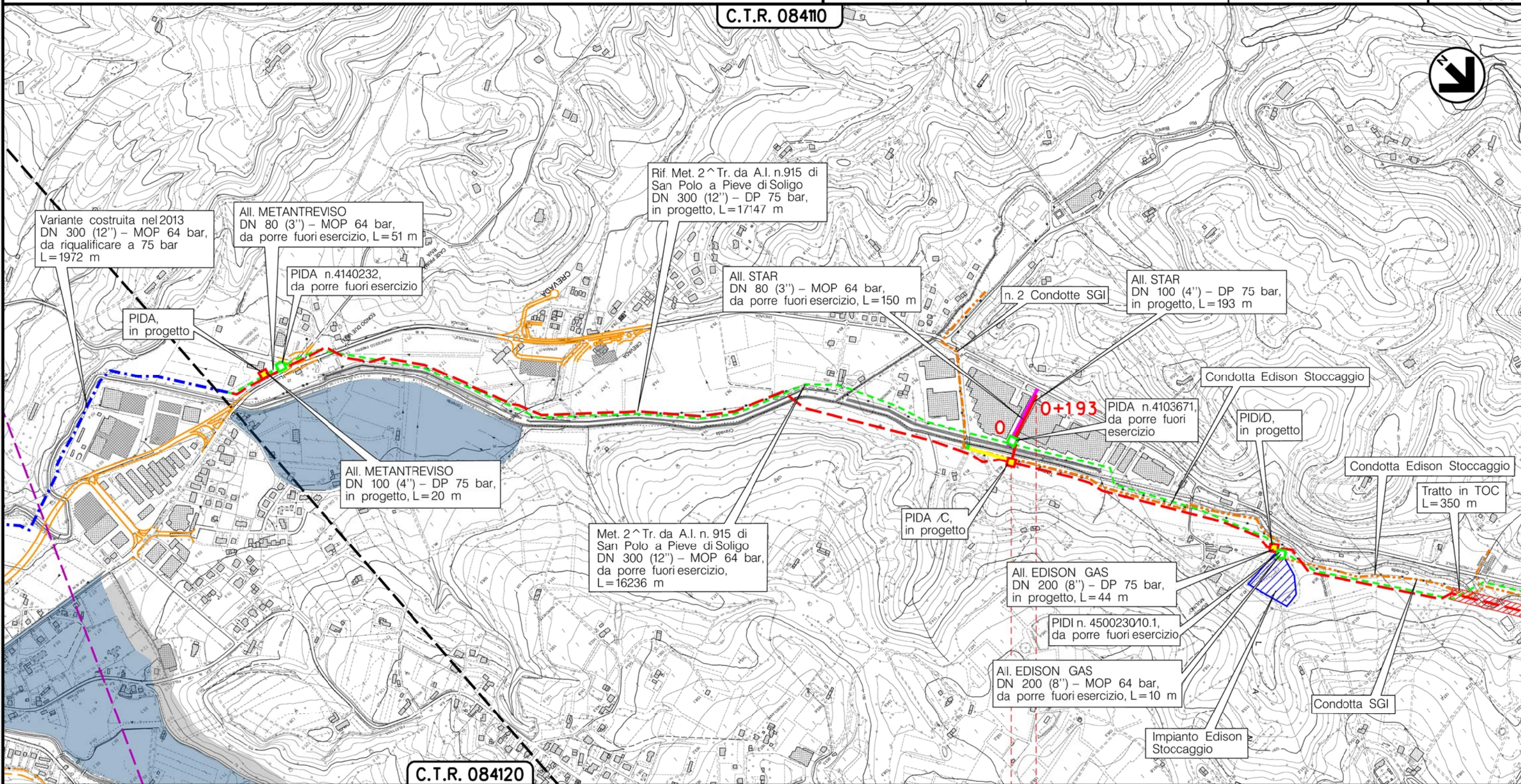
AII. STAR
DN 100 (4'') - DP 75 bar

CARTA DEL PAI

| | | | | | |
|---------------|----------|-------------|-----------|-----------------|-----------|
| 0 | 30/11/17 | EMISSIONE | MARIONNI | SANTI | LUMINARI |
| INDICE | DATA | REVISIONI | ELABORATO | VERIFICATO | APPROVATO |
| Proprietario | | Progettista | | Dis. PG-PAI-004 | |
| SNAM RETE GAS | | COMIS | | Comm. NR/16091 | |

Foglio
9
di 11
Scala
1:10000

C.T.R. 08410



C.T.R. 084120

SAN PIETRO DIFELETTO
TREVISO (VENETO)

REFRONTOLO

PIDA/C n.4.4 km 0+004



(T)

Il presente disegno e' di proprieta' aziendale - La Societa' tutelera' i propri diritti a termine di legge.

Metanodotto:

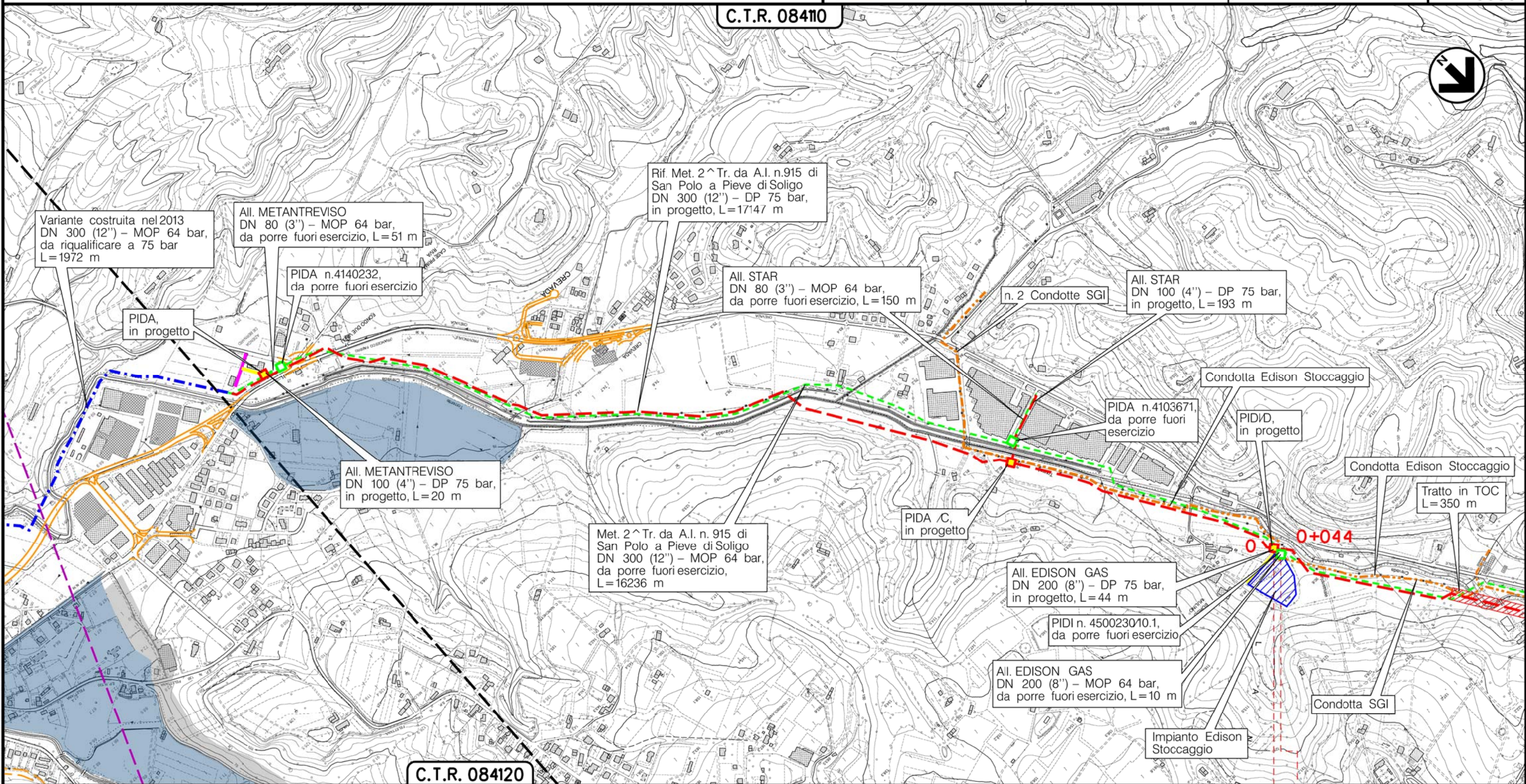
AII. EDISON GAS
DN 200 (8'') - DP 75 bar

CARTA DEL PAI

| | | | | | |
|---|----------|---|-----------|-----------------|-----------|
| 0 | 30/11/17 | EMISSIONE | MARIONNI | SANTI | LUMINARI |
| INDICE | DATA | REVISIONI | ELABORATO | VERIFICATO | APPROVATO |
| Proprietario | | Progettista | | Dis. PG-PAI-004 | |
|  | |  | | Comm. NR/16091 | |

Foglio
10
di 11
Scala
1:10000

C.T.R. 08410



SAN PIETRO DIFELETTO
TREVISO (VENETO)

PIDI/D n.5 km 0+000

(T)

Il presente disegno e' di proprieta' aziendale - La Societa' tutelera' i propri diritti a termine di legge.

Metanodotto:
 Rif. Met. Pieve di Soligo – San Polo di P. – Salgareda
 2^ Tratto da A.I. n.915 di San Polo a Pieve di Soligo
 opere connesse

CARTA DEL PAI

| | | | | | | | |
|--------------------------------------|----------|-------------------|---|-------|-----------|------------------------|---|
| 0 | 30/11/17 | EMISSIONE | MARIONNI | SANTI | LUMINARI | | |
| INDICE | DATA | R E V I S I O N I | | | ELABORATO | VERIFICATO | APPROVATO |
| Proprietario SNAM RETE GAS | | | Progettista COMIS <small>consulenza materiali - ispezioni - saldatura progettazione - direzione lavori</small> | | | Dis. PG-PAI-004 | |
| | | | | | | Comm. NR/16091 | |
| | | | | | | | Foglio 11 di 11 Scala 1:10000 |

LEGENDA

SIMBOLOGIA CARTOGRAFICA

- | | | | |
|--|---|--|---|
| | Metanodotto in progetto | | Altre condotte di terzi |
| | Metanodotti in esercizio | | Altri metanodotti in progetto |
| | Metanodotti da porre fuori esercizio e recuperare | | Gallerie, Tunnel, Mini-Microtunnel, Raise Boring e T.O.C. |
| | Alternativa di tracciato | | Impianti di linea in progetto |
| | Aree impianti stacco-terminale in progetto | | Impianti di linea su rete in esercizio |
| | Aree impianti stacco-terminale esistenti | | Impianti di linea da porre fuori esercizio e recuperare |
| | Piazzola di stoccaggio tubazioni | | Depositi temporanei |
| | Strada di accesso all'impianto | | Strade di accesso provvisorio |
| | Adeguamento strade esistenti | | Limite sovrapposizione fogli |
| | | | Integrazioni planimetriche di progetto |
| | | | Integrazioni planimetriche esistenti |

SIMBOLOGIA MECCANICA

- Punto di intercettazione di linea (P.I.L.)
- Punto di intercettazione di derivazione importante (P.I.D.I.)
- Punto di intercettazione di derivazione semplice con stacco da P.I.L. (P.I.D.S.)
- Punto di intercettazione e derivazione semplice con stacco da Linea (P.I.D.S.)
- Punto di intercettazione con discaggio di allacciamento (P.I.D.A.)
- Punto predisposto per il discaggio di allacciamento (P.P.D.A.)
- Punto di sezionamento elettrico terminale (P.S.E.T.)
- Stazione predisposta per lancio e ricevimento PIG
- Impianto di riduzione/regolazione della pressione

SIMBOLOGIA TEMATICA

- PAI – (Piano Assetto Idrogeologico)
- Delimitazione delle fasce fluviali
- Idraulica classe P1 moderata pericolosità
 - Idraulica classe P2 media pericolosità

Il presente disegno è di proprietà aziendale - La Società tutelera i propri diritti a termine di legge.

| | | |
|-------------------------------------|---|--|
| Progressiva chilometrica | N. | |
| Comuni | | |
| Province | | |
| Impianti | TIPO - N. - PROGR. km | |
| Attraversamenti | TIPOLOGIA ATTRAVERSATA (SS n. **, corso d'acqua, ferrovia, ecc.) | |
| Strade - Piste - Piazzole tubazioni | ACCESSO IMPIANTI | ADEGUAMENTI STRADE |
| Fascia di lavoro | ALLARGATA | DEPOSITI TEMPORANEI |
| Scavabilità terreni | SCIOLTI (T) | ROCCIA TENERA (RT) ROCCIA DURA (RD) |