



COROGRAFIA Scala 1:200.000

METANODOTTI IN PROGETTO

1^ Tratto da A.I. n.915 di San Polo a Salgareda - Tav. 2-6



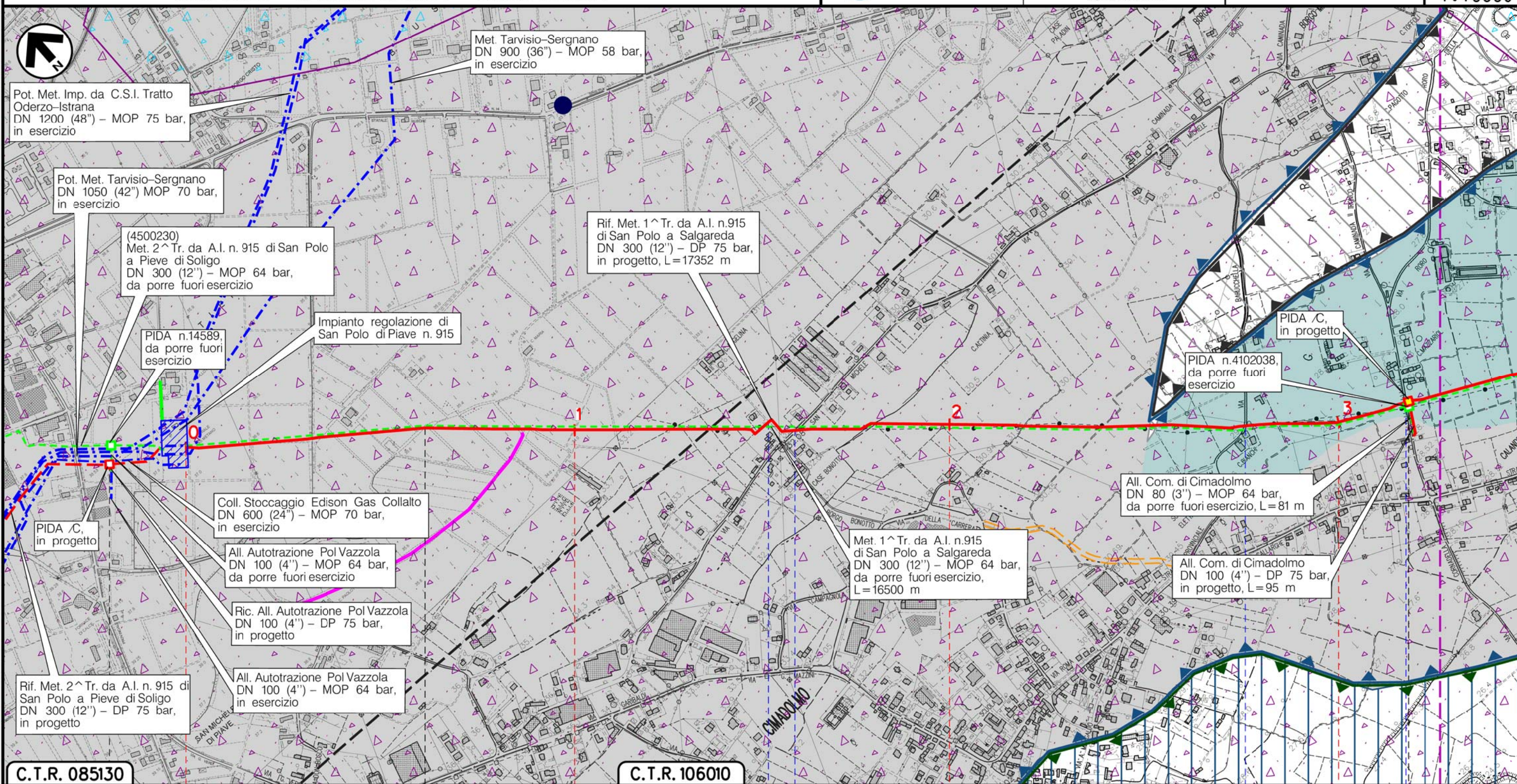
0	30/11/17	EMISSIONE	MARIONNI	SANTI	LUMINARI
INDICE	DATA	REVISIONI	ELABORATO	VERIFICATO	APPROVATO
Proprietario 		Progettista 		Dis. PG-GEO-001	
Metanodotto: Rif. Met. Pieve di Soligo-San Polo di P.-Salgareda 1^ Tratto da A.I. n.915 di San Polo a Salgareda DN 300 (12'') - DP 75 bar			Comm. NR/16091		
			Fg. 1 di 7		
			Scala 1:10000		
GEOLOGIA - GEOMORFOLOGIA - IDROGEOLOGIA			Sostituisce il ..... Sostituito dal .....		

Metanodotto:

Rif. Met. Pieve di Soligo – San Polo di P. – Salgareda  
1^ Tratto da A.I. n.915 di San Polo a Salgareda  
DN 300 (12") – DP 75 bar

0	30/11/17	EMISSIONE	MARIONNI	SANTI	LUMINARI	Foglio
INDICE	DATA	REVISIONI	ELABORATO	VERIFICATO	APPROVATO	2
Proprietario			Progettista			di 7
SNAM RETE GAS			COMIS			Scala
			Dis. PG-GEO-001			1:10000
			Comm. NR/16091			

GEOLOGIA – GEOMORFOLOGIA – IDROGEOLOGIA



Il presente disegno è di proprietà aziendale – La Società tutelerà i propri diritti a termine di legge.

C.T.R. 085130

C.T.R. 106010

VAZZOLA

TREVISO (VENETO)

SAN POLO DIPIAVE



Via San Michele

Via Barucchella

Via Roro

(T)

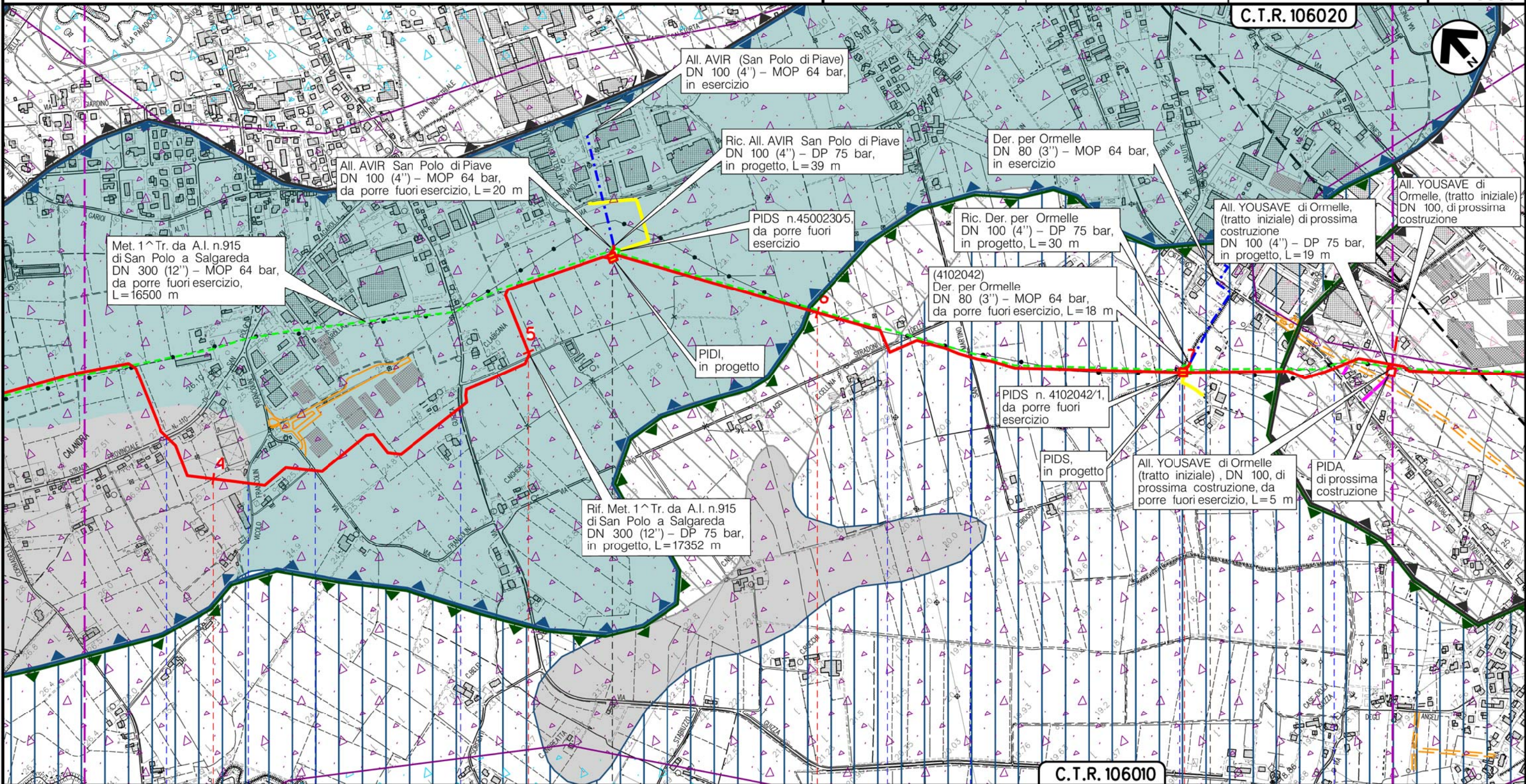
Metanodotto:

Rif. Met. Pieve di Soligo – San Polo di P. – Salgareda  
1^ Tratto da A.I. n.915 di San Polo a Salgareda  
DN 300 (12'') – DP 75 bar

0	30/11/17	EMISSIONE	MARIONNI	SANTI	LUMINARI	Foglio
INDICE	DATA	REVISIONI	ELABORATO	VERIFICATO	APPROVATO	3
Proprietario			Progettista			di 7
SNAM RETE GAS			COMIS			Scala
			Dis. PG-GEO-001			1:10000
			Comm. NR/16091			

GEOLOGIA – GEOMORFOLOGIA – IDROGEOLOGIA

C.T.R. 106020



Il presente disegno è di proprietà aziendale - La Società tutelera i propri diritti a termine di legge.

SAN POLO DIPIAVE  
TREVISO (VENETO)

ORMELLE

- S.P. n.110
- Vicolo Francolin
- Via Francolin
- Via Guizza
- Via San Martino
- Canale Bidoggiotto
- Via Cardin Il Tronco
- S.P. n.34

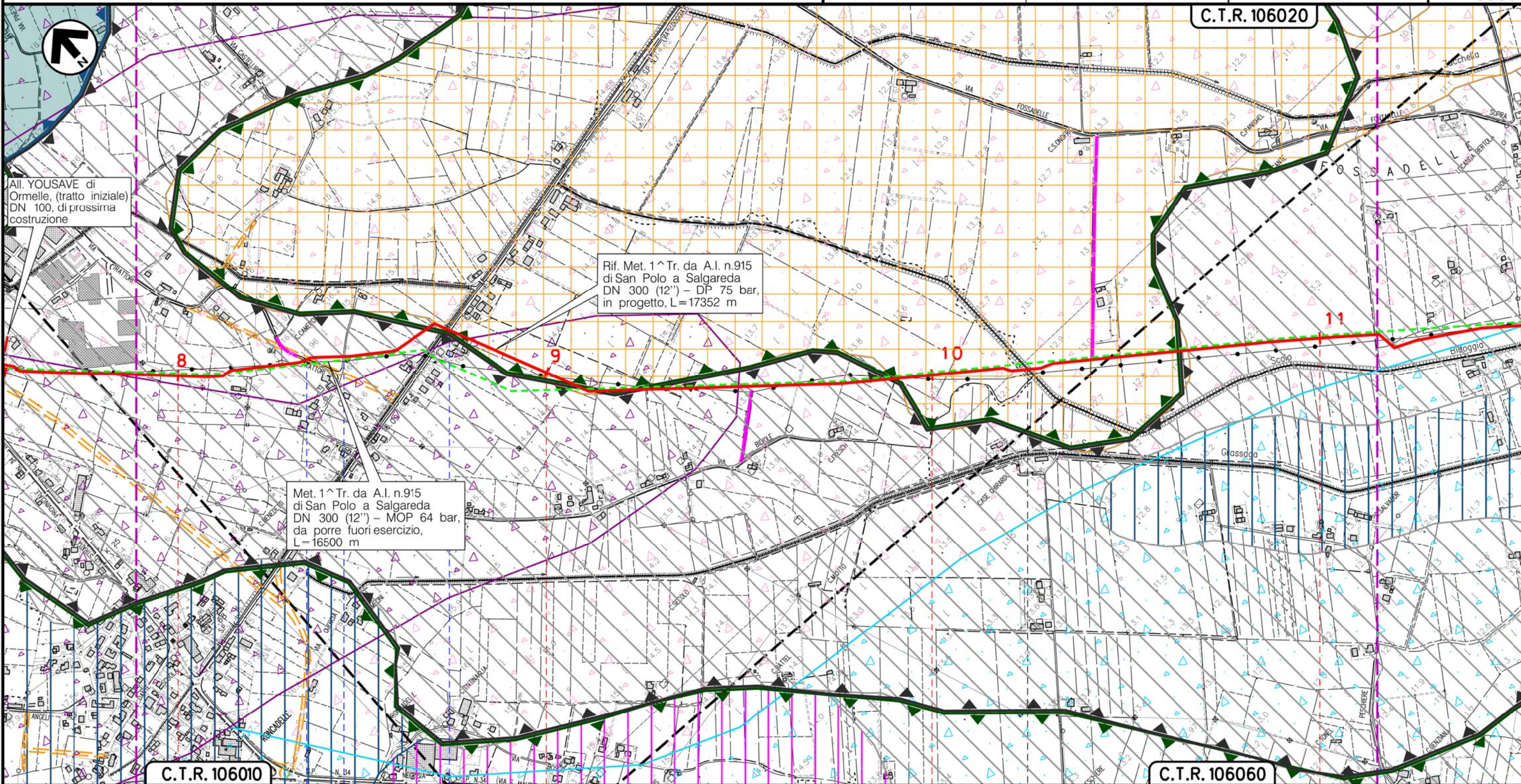
(T)

Metanodotto:

Rif. Met. Pieve di Soligo – San Polo di P. – Salgareda  
1^ Tratto da A.I. n.915 di San Polo a Salgareda  
DN 300 (12'') – DP 75 bar

0	30/11/17	EMISSIONE	MARIONNI	SANTI	LUMINARI	Foglio
INDICE	DATA	REVISIONI	ELABORATO	VERIFICATO	APPROVATO	4
Proprietario		Progettista		Dis. PG-GEO-001		di 7
SNAM RETE GAS		COMIS		Comm. NR/16091		Scala
						1:10000

GEOLOGIA – GEOMORFOLOGIA – IDROGEOLOGIA



Il presente disegno e' di proprieta' aziendale - La Societa' tutelera' i propri diritti a termine di legge.

C.T.R. 106010

C.T.R. 106060

8 9 10 11

ORMELLE

TREVISO (VENETO)

PONTE DIPIAVE

Via Trattori

Scolo Bidoggia S.P. n.7

Scolo Bidoggia

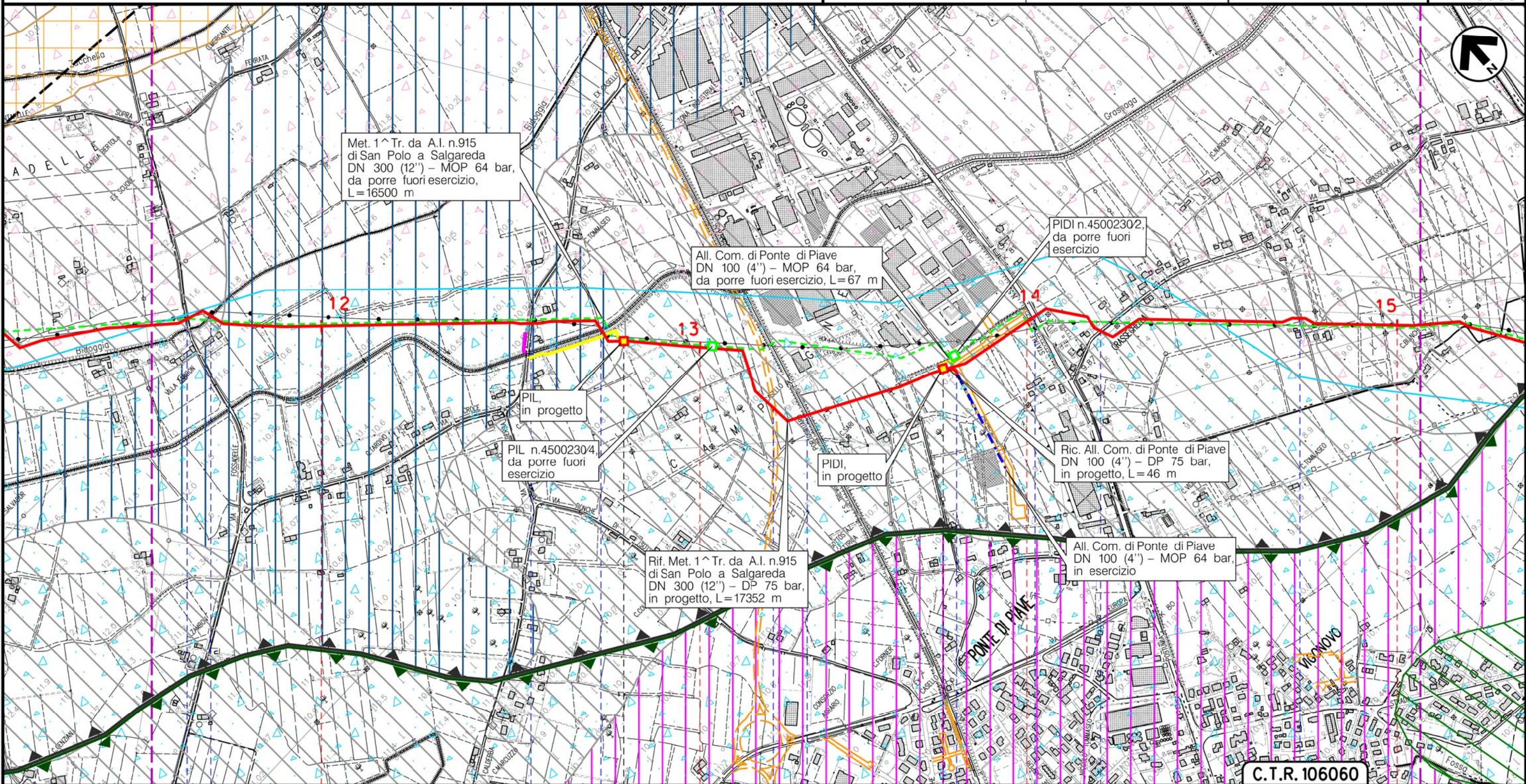
(T)

Metanodotto:

Rif. Met. Pieve di Soligo – San Polo di P. – Salgareda  
1^ Tratto da A.I. n.915 di San Polo a Salgareda  
DN 300 (12") – DP 75 bar

0	30/11/17	EMISSIONE	MARIONNI	SANTI	LUMINARI	Foglio
INDICE	DATA	REVISIONI	ELABORATO	VERIFICATO	APPROVATO	5
Proprietario			Progettista			di 7
SNAM RETE GAS			COMIS			Scala
			Dis. PG-GEO-001			1:10000
			Comm. NR/16091			

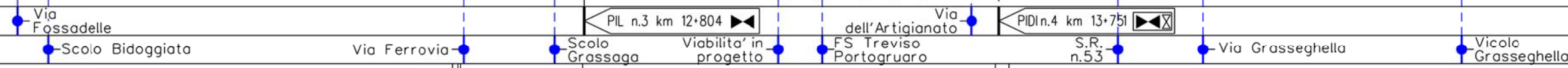
GEOLOGIA – GEOMORFOLOGIA – IDROGEOLOGIA



Il presente disegno è di proprietà aziendale – La Società tutelera i propri diritti a termine di legge.

C.T.R. 106060

PONTE DI PIAVE  
TREVISO (VENETO)



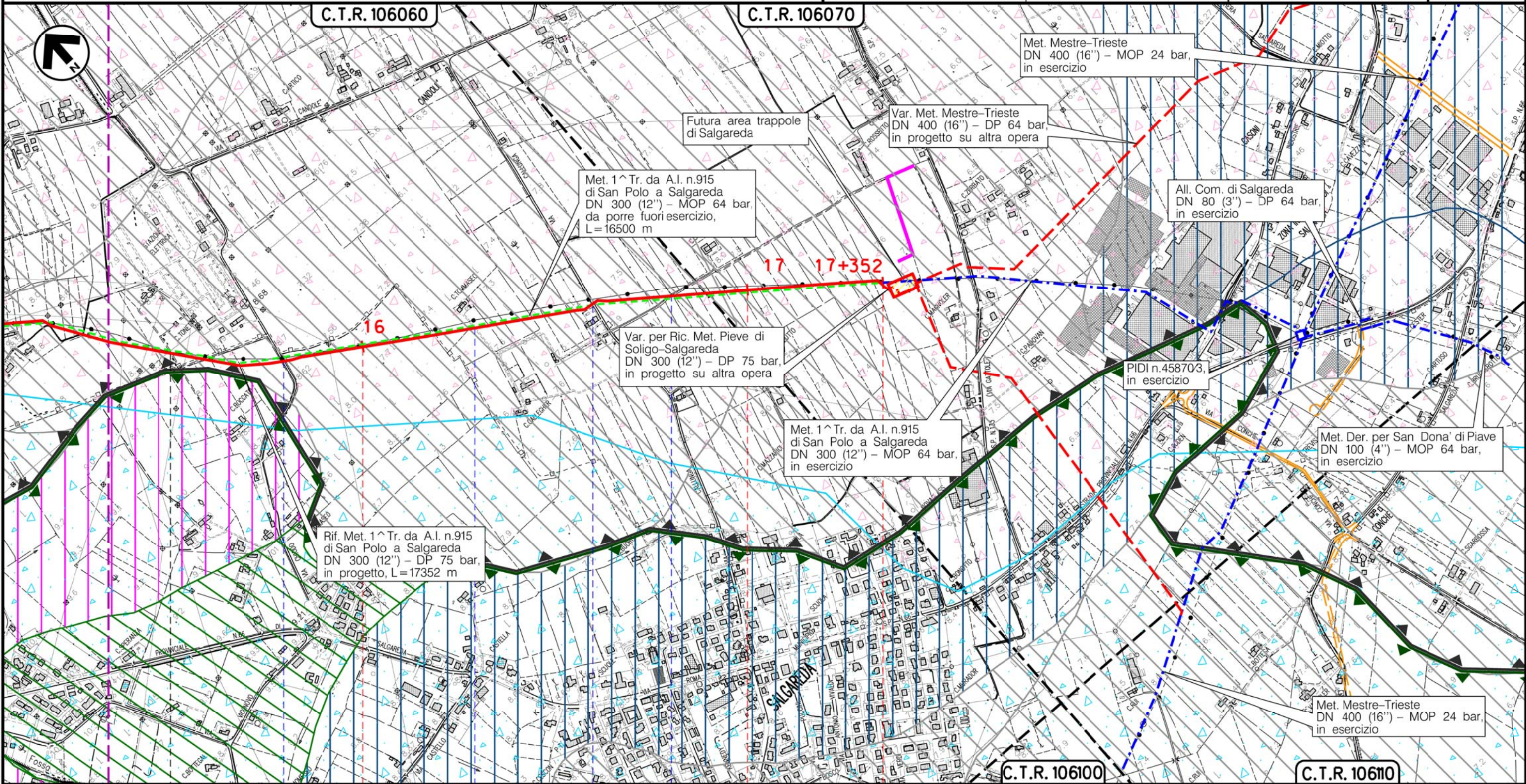
(T)

Metanodotto:

Rif. Met. Pieve di Soligo – San Polo di P. – Salgareda  
1^ Tratto da A.I. n.915 di San Polo a Salgareda  
DN 300 (12") – DP 75 bar

0	30/11/17	EMISSIONE	MARIONNI	SANTI	LUMINARI	Foglio
INDICE	DATA	REVISIONI	ELABORATO	VERIFICATO	APPROVATO	6
Proprietario			Progettista			di 7
SNAM RETE GAS			COMIS			Scala
			Dis. PG-GEO-001			1:10000
			Comm. NR/16091			

GEOLOGIA – GEOMORFOLOGIA – IDROGEOLOGIA



Il presente disegno e' di proprieta' aziendale - La Societa' tutelera' i propri diritti a termine di legge.

16	17	17+352
PONTE DIPIAVE		
SALGAREDA		
TREVISO (VENETO)		
● Via Chiodo	● Via Capitello	● Via Callunga
		● Strada sterrata
(T)		

Metanodotto:  
 Rif. Met. Pieve di Soligo – San Polo di P. – Salgareda  
 1^ Tratto da A.I. n.915 di San Polo a Salgareda  
 DN 300 (12'') – DP 75 bar

GEOLOGIA – GEOMORFOLOGIA – IDROGEOLOGIA

0	30/11/17	EMISSIONE	MARIONNI	SANTI	LUMINARI
INDICE	DATA	R E V I S I O N I			ELABORATO
Proprietario		Progettista		Dis. PG-GEO-001	
				Comm. NR/16091	
					Foglio 7 di 7
					Scala 1:10000

LEGENDA

SIMBOLOGIA CARTOGRAFICA

- |  |   |  |   |
|--|---|--|---|
|  | Metanodotto in progetto                           |  | Altre condotte di terzi                                   |
|  | Metanodotti in esercizio                          |  | Altri metanodotti in progetto                             |
|  | Metanodotti da porre fuori esercizio e recuperare |  | Gallerie, Tunnel, Mini-Microtunnel, Raise Boring e T.O.C. |
|  | Alternativa di tracciato                          |  | Impianti di linea in progetto                             |
|  | Aree impianti stacco-terminale in progetto        |  | Impianti di linea su rete in esercizio                    |
|  | Aree impianti stacco-terminale esistenti          |  | Impianti di linea da porre fuori esercizio e recuperare   |
|  | Piazzola di stoccaggio tubazioni                  |  | Depositi temporanei                                       |
|  | Strada di accesso all'impianto                    |  | Strade di accesso provvisorio                             |
|  | Adeguamento strade esistenti                      |  | Limite sovrapposizione fogli                              |
|  |   |  | Integrazioni planimetriche di progetto                    |
|  |   |  | Integrazioni planimetriche esistenti                      |

SIMBOLOGIA MECCANICA

- Punto di intercettazione di linea (P.I.L.)
- Punto di intercettazione di derivazione importante (P.I.D.I.)
- Punto di intercettazione di derivazione semplice con stacco da P.I.L. (P.I.D.S.)
- Punto di intercettazione e derivazione semplice con stacco da Linea (P.I.D.S.)
- Punto di intercettazione con discaggio di allacciamento (P.I.D.A.)
- Punto predisposto per il discaggio di allacciamento (P.P.D.A.)
- Punto di sezionamento elettrico terminale (P.S.E.T.)
- Stazione predisposta per lancio e ricevimento PIG
- Impianto di riduzione/regolazione della pressione

SIMBOLOGIA TEMATICA

CARTA DEI SUOLI

- |  |  |  |   |
|--|--|--|---|
|  | Bassa pianura alluvionale indifferenziata    |  | Conoidi ghiaiosi e superfici terrazzate |
|  | Dossi fluviali sabbiosi                      |  | Depressioni della pianura alluvionale   |
|  | Porzioni di conoidi e fondovalle alluvionali |  | Porzioni medio-apicali dei conoidi      |
|  | Versanti moderatamente ripidi                |  | Depressioni inter-conoidi               |
|  | Porzioni distali dei conoidi                 |  | Versanti ripidi                         |
|  | Sommita' di versanti                         |  | Depressioni della pianura alluvionale   |
|  | Dossi fluviali sabbioso-limosi               |  | Conoidi ghiaiosi con canali intrecciati |

LITOLOGIA

- |  |                              |  |                           |  |                         |
|--|------------------------------|--|---------------------------|--|-------------------------|
|  | Ghiaie e sabbie prevalenti   |  | Sabbie e limi prevalenti  |  | Conglomerati arenarie   |
|  | Ghiaie sabbie limi e argille |  | Limi e argille prevalenti |  | Conglomerati poligenici |

IDROGEOLOGIA

- |  |  |  |                           |  |                              |
|--|--|--|---------------------------|--|------------------------------|
|  | Falda moderatamente profonda 50-100 cm |  | Falda profonda 100-150 cm |  | Falda molto profonda >150 cm |
|--|--|--|---------------------------|--|------------------------------|

SITI CONTAMINATI

- Siti contaminati

Il presente disegno è di proprietà aziendale - La Società tutelera i propri diritti a termine di legge.

Progressiva chilometrica	N.	
Comuni		
Province		
Impianti	TIPO - N. - PROGR. km	
Attraversamenti	TIPOLOGIA ATTRAVERSATA (SS n. **, corso d'acqua, ferrovia, ecc.)	
Strade - Piste - Piazzole tubazioni	ACCESSO IMPIANTI	ADEGUAMENTI STRADE
Fascia di lavoro	ALLARGATA	
Scavabilita' terreni	SCIOLTI (T)	ROCCIA TENERA (RT) ROCCIA DURA (RD)