



COROGRAFIA Scala 1:200.000

METANODOTTI IN PROGETTO

- Var. Met. CREMONA-MESTRE DN 400 (16'') - DP 24 bar, per creazione stacchi Nodo di Campodarsego - Tav. 2
- All. CARRARO S.p.A. DN 100 (4'') - DP 24 bar - Tav. 2
- All. Comune di BORGORICCO DN 100 (4'') - DP 24 bar - Tav. 3
- All. FONDERIA ANSELMI S.r.l. DN 150 (6'') - DP 24 bar - Tav. 4
- All. Comune di CAMPOSAMPIERO DN 150 (6'') - DP 24 bar - Tav. 4
- All. CARTIERA DI CARBONERA S.p.A. DN 150 (6'') - DP 24 bar - Tav. 4

GEA s.r.l. Ricerca e documentazione archeologica
 Sede Leg.: Via Roma, 48 - 29121 PIACENZA (PC)
 Ufficio: Str. Farini, 9 - 43121 PARMA (PR)
 Tel. 0521.237794 - Fax 0521.1852764
 Cod. Fisc. e Partita IVA 02025220340
 E-mail: geaparma@katamail.com
 P.E.C.: geaparma@open.legamail.it

0	30/11/17	EMISSIONE	CAPELLI	CAPELLI	CAPELLI		
INDICE	DATA	REVISIONI			ELABORATO	VERIFICATO	APPROVATO
Proprietario		Progettista			Dis. PG - ARCHEO - 002A		
					Fg. 1 di 5		
Metanodotto: Rif. Met. Campodarsego-Castelfranco (1^ Tratto Campodarsego-Resana) DP 24 bar opere connesse					Comm. NR/16025		
VERIFICA PREVENTIVA DELL'INTERESSE ARCHEOLOGICO (Art. 25 D.Lgs. 50/2016) CARTA DEL RISCHIO ARCHEOLOGICO					INDICE 0 Scala 1:10000 Sostituisce il Sostituito dal		

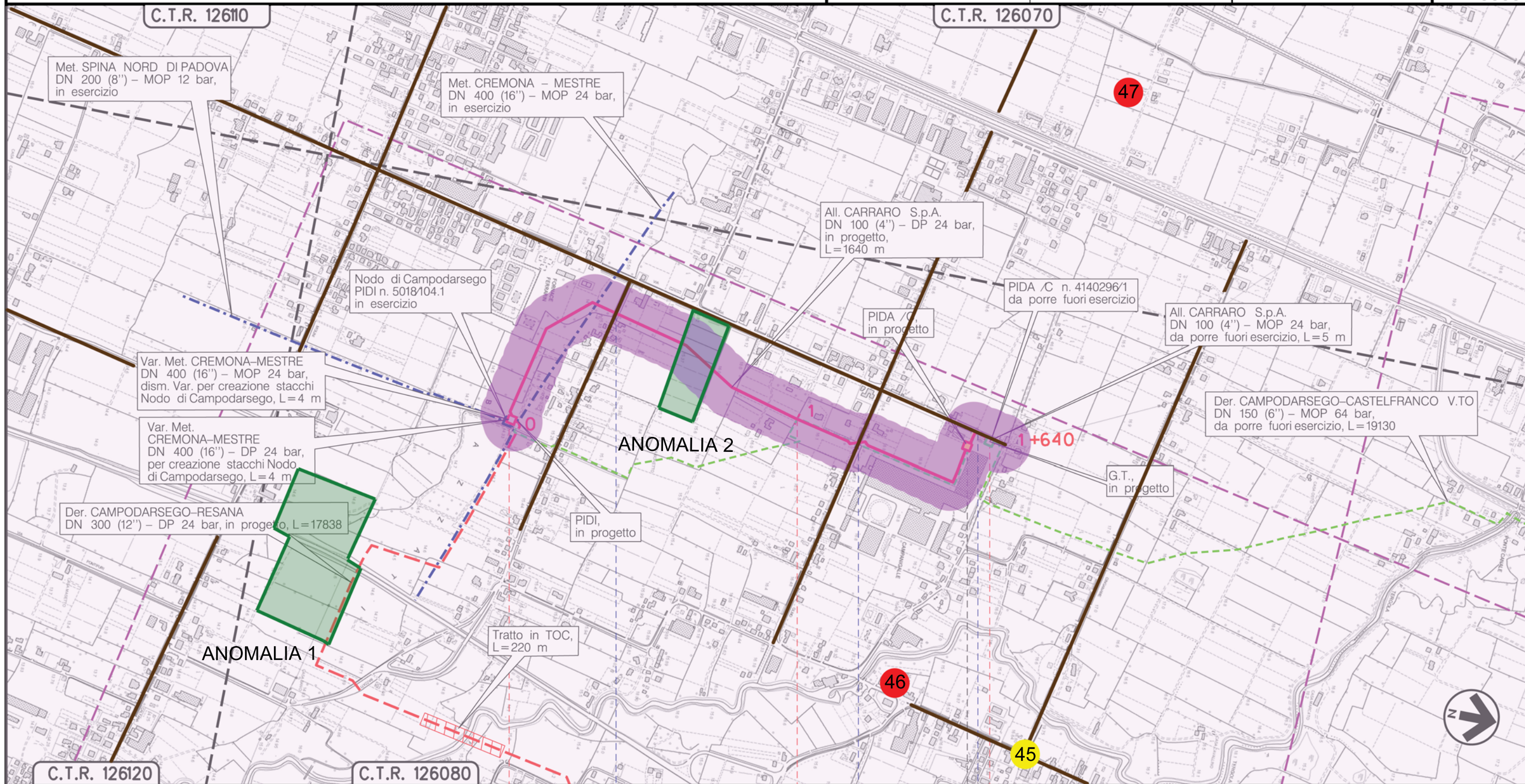
Metanodotto:

All. CARRARO S.p.A.
DN 100 (4'') - DP 24 bar

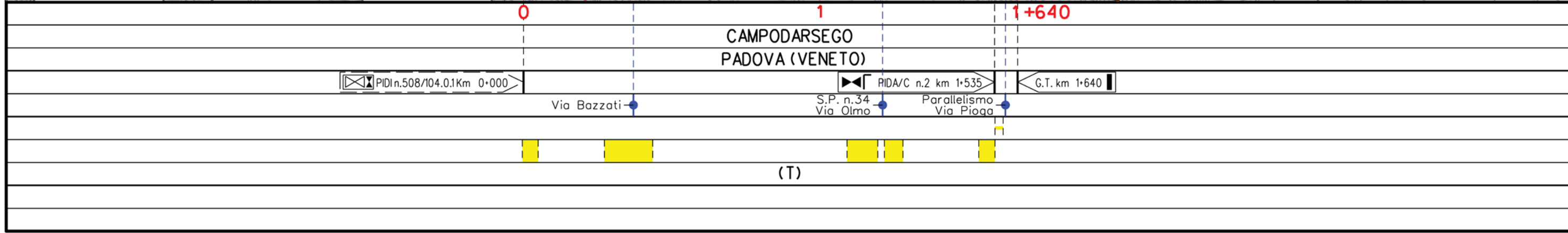
0	30/11/17	EMISSIONE	CAPELLI	CAPELLI	CAPELLI
INDICE	DATA	REVISIONI	ELABORATO	VERIFICATO	APPROVATO
Proprietario		Progettista		Dis. PG - ARCHEO - 002A	
				Comm. NR/16025	

Foglio
2
di 5
Scala
1:10000

VERIFICA PREVENTIVA DELL'INTERESSE ARCHEOLOGICO
(Art. 25 D.Lgs. 50/2016)
CARTA DEL RISCHIO ARCHEOLOGICO



Il presente disegno e' di proprieta' aziendale - La Societa' tutelera' i propri diritti a termine di legge.



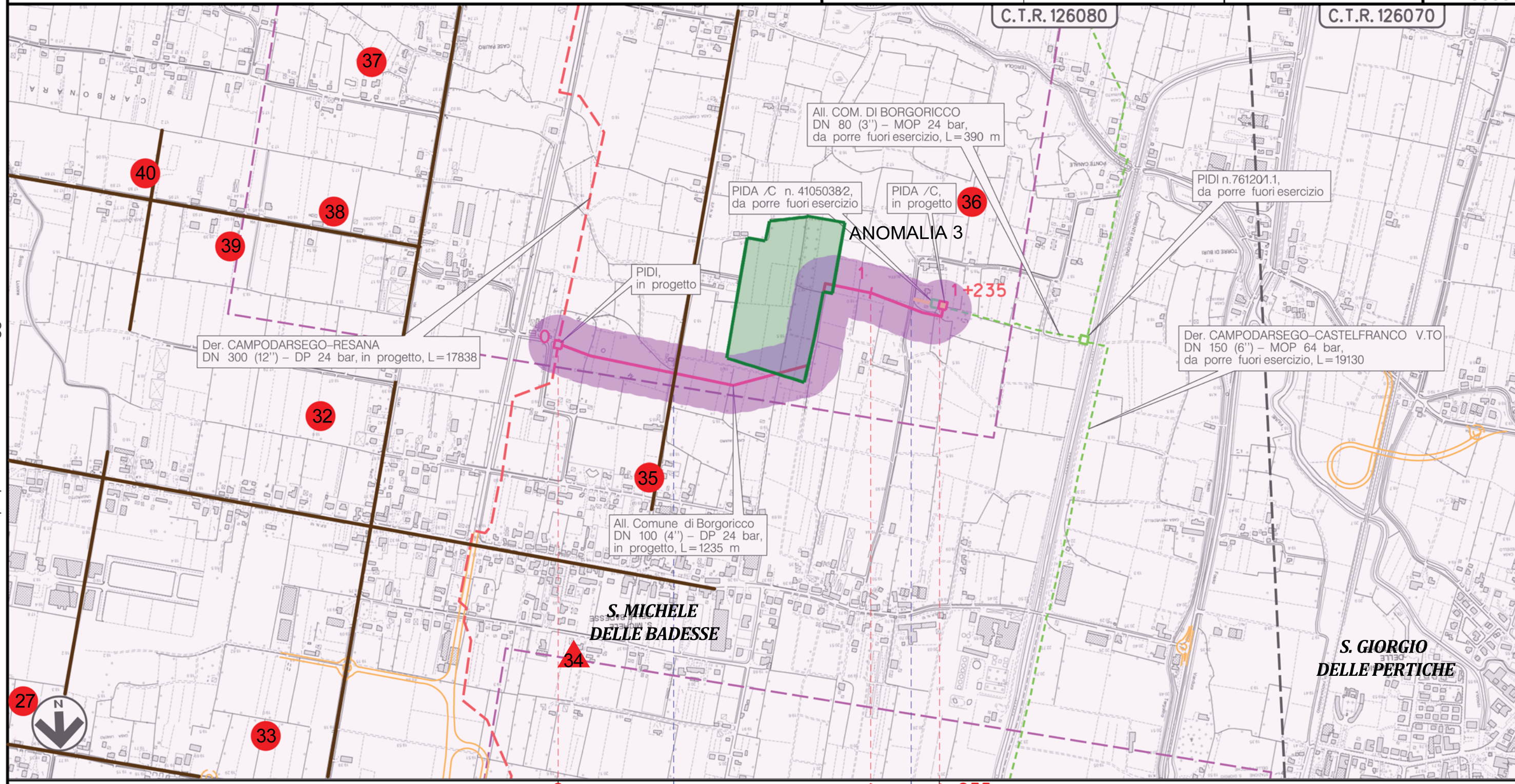
Metanodotto:

All. Comune di BORGORICCO
DN 100 (4'') - DP 24 bar

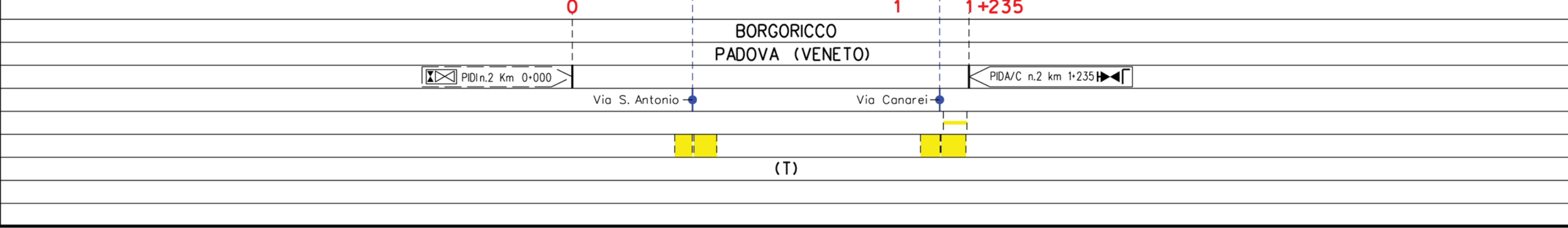
INDICE	DATA	REVISIONI	ELABORATO	VERIFICATO	APPROVATO
0	30/11/17	EMISSIONE	CAPELLI	CAPELLI	CAPELLI
Proprietario			Progettista		
			Dis. PG - ARCHEO - 002A		
			Comm. NR/16025		

Foglio
3
di 5
Scala
1:10000

VERIFICA PREVENTIVA DELL'INTERESSE ARCHEOLOGICO
(Art. 25 D.Lgs. 50/2016)
CARTA DEL RISCHIO ARCHEOLOGICO



Il presente disegno è di proprietà aziendale - La Società tutelerà i propri diritti a termine di legge.



BORGORICCO
PADOVA (VENETO)

Via S. Antonio

Via Canarei

(T)

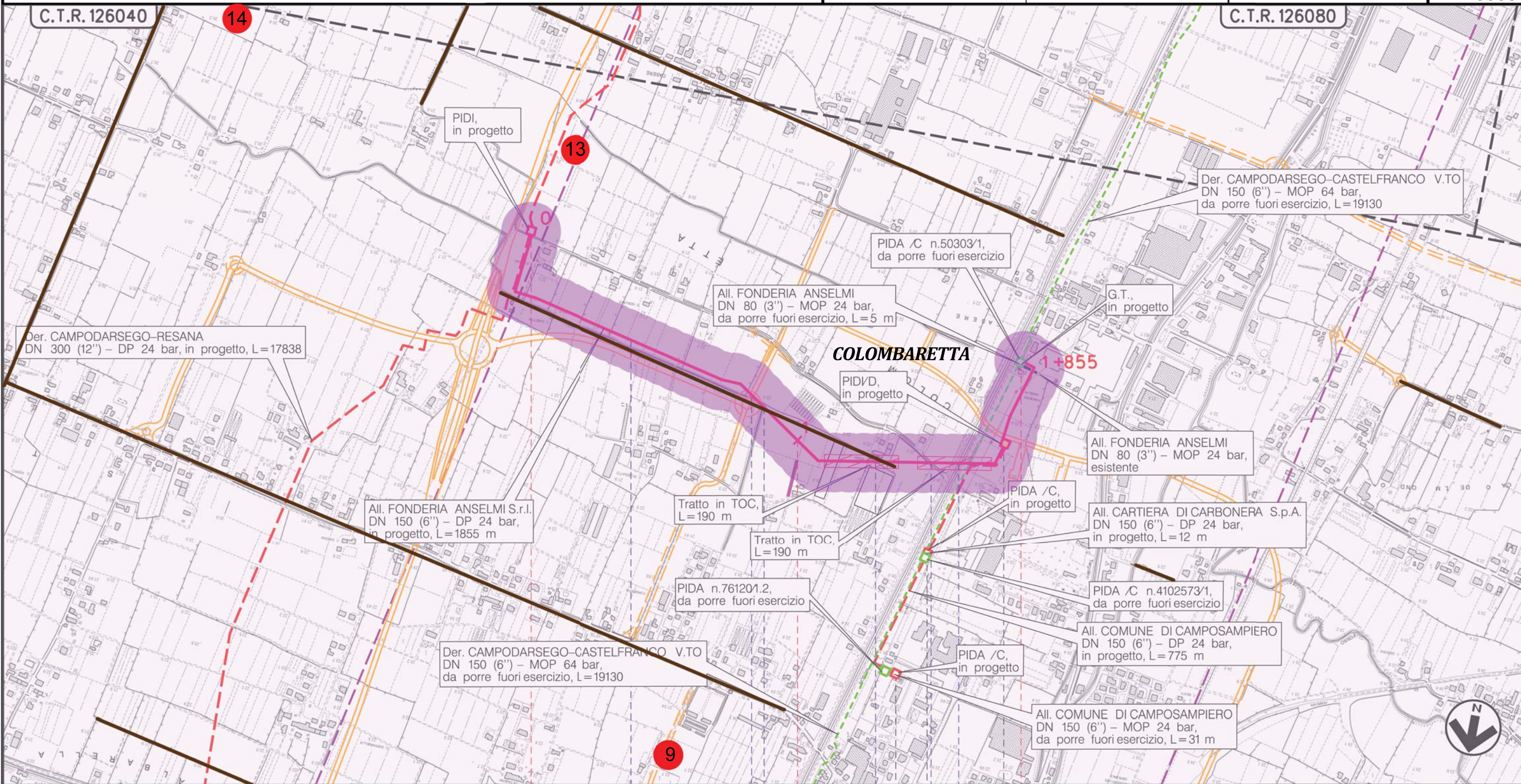
Metanodotto:

AII. FONDERIA ANSELMI S.r.l.
DN 150 (6'') - DP 24 bar

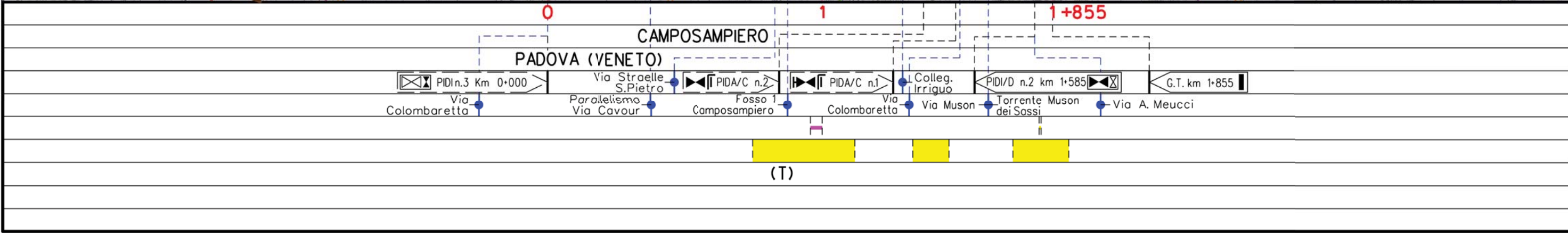
VERIFICA PREVENTIVA DELL'INTERESSE ARCHEOLOGICO
(Art. 25 D.Lgs. 50/2016)
CARTA DEL RISCHIO ARCHEOLOGICO

0	30/11/17	EMISSIONE	CAPELLI	CAPELLI	CAPELLI
INDICE	DATA	REVISIONI			ELABORATO
Proprietario		Progettista			Dis. PG - ARCHEO - 002A
					Comm. NR/16025

Foglio
4
di 5
Scala
1:10000



Il presente disegno è di proprietà aziendale - La Società tutelerà i propri diritti a termine di legge.



Il presente disegno è di proprietà aziendale - La Società tutela i propri diritti a termine di legge.

Metanodotto: Rif. Met. Campodarsego-Castelfranco
 (1^ Tratto Campodarsego-Resana) DP 24 bar
 opere connesse

VERIFICA PREVENTIVA DELL'INTERESSE ARCHEOLOGICO
 (Art. 25 D.Lgs. 50/2016)
CARTA DEL RISCHIO ARCHEOLOGICO

0	30/11/17	EMISSIONE	CAPELLI	CAPELLI	CAPELLI
INDICE	DATA	R E V I S I O N I			ELABORATO
Proprietario		Progettista		Dis. PG - ARCHEO - 002A	
				Comm. NR/16025	
					Foglio 5 di 5
					Scala 1:10000

LEGENDA

SIMBOLOGIA CARTOGRAFICA

- | | | | |
|--|---|--|---|
| | Metanodotto in progetto | | Altre condotte di terzi |
| | Metanodotti in esercizio | | Altri metanodotti in progetto |
| | Metanodotti da porre fuori esercizio e recuperare | | Gallerie, Tunnel, Mini-Microtunnel, Raise Boring e T.O.C. |
| | Alternativa di tracciato | | Impianti di linea in progetto |
| | Aree impianti stacco-terminale in progetto | | Impianti di linea su rete in esercizio |
| | Aree impianti stacco-terminale esistenti | | Impianti di linea da porre fuori esercizio e recuperare |
| | Piazzola di stoccaggio tubazioni | | Depositi temporanei |
| | Strada di accesso all'impianto | | Strade di accesso provvisorio |
| | Adeguamento strade esistenti | | Limite sovrapposizione fogli |
| | | | Integrazioni planimetriche di progetto |
| | | | Integrazioni planimetriche esistenti |

SIMBOLOGIA MECCANICA

- Punto di intercettazione di linea (P.I.L.)
- Punto di intercettazione di derivazione importante (P.I.D.I.)
- Punto di intercettazione di derivazione semplice con stacco da P.I.L. (P.I.D.S.)
- Punto di intercettazione e derivazione semplice con stacco da Linea (P.I.D.S.)
- Punto di intercettazione con discaggio di allacciamento (P.I.D.A.)
- Punto predisposto per il discaggio di allacciamento (P.P.D.A.)
- Punto di sezionamento elettrico terminale (P.S.E.T.)
- Stazione predisposta per lancio e ricevimento PIG
- Impianto di riduzione/regolazione della pressione

SIMBOLOGIA DELLE PRESENZE ARCHEOLOGICHE

- Età preistorica
- Età neolitica
- Età del rame
- Età del bronzo
- Età del ferro
- Età romana
- Età medievale
- Età moderna
- Epoca non precisabile
- Asse stradale antico
- Probabile asse stradale antico
- Persistenze centuriali
- Localizzazione incerta o non posizionabile
- Datazione incerta

TOPONIMO Toponimi più significativi

- Area sottoposta a vincolo di tutela archeologica
- Anomalia da foto aerea
- Area con ritrovamenti di superficie

SIMBOLOGIA DEL RISCHIO ARCHEOLOGICO

- RISCHIO ARCHEOLOGICO BASSO
- RISCHIO ARCHEOLOGICO MEDIO
- RISCHIO ARCHEOLOGICO ALTO

Progressiva chilometrica	N.	
Comuni		
Province		
Impianti		
Attraversamenti		
Strade - Piste - Piazzole tubazioni		
Fascia di lavoro	ALLARGATA	
Scavabilità terreni	SCIOLTI (T)	ROCCIA TENERA (RT)
	ROCCIA DURA (RD)	