

Il presente disegno è di proprietà aziendale - La Società tutelera i propri diritti a termine di legge.



COROGRAFIA Scala 1:200.000

**METANODOTTI IN PROGETTO**

- Der. per PIOMBINO DESE DN 200 (8'') - DP 75 bar - Tav. 2-3
- Ric. All. BIANCHI L. RESANA (TV) DN 100 (4'') - DP 75 bar - Tav. 4
- All. EFFE TRE MURANO S.r.l. DN 100 (4'') - DP 75 bar - Tav. 5
- Ric. All. Com. di RESANA DN 100 (4'') - DP 75 bar - Tav. 6
- All. Comune di PIOMBINO DESE DN 100 (4'') - DP 75 bar - Tav. 7
- All. Comune di CASTELFRANCO V.TO 1^Pr DN 100 (4'') - DP 75 bar - Tav. 8
- All. BERCO S.p.A. DN 100 (4'') - DP 75 bar - Tav. 9
- All. SIMMEL DIFESA DN 100 (4'') - DP 75 bar - Tav. 10



0	30/11/17	EMISSIONE	MARIONNI	BATTISTI	LUMINARI
INDICE	DATA	REVISIONI	ELABORATO	VERIFICATO	APPROVATO
Proprietario 		Progettista 		Dis. <b>PG-PA-004</b>	
Metanodotto: Rif. Met. Campodarsego-Castelfranco (2^ Tratto Resana-Castelfranco) DP 75 bar opere connesse		Comm. <b>NR/16025</b>		Fg. <b>1</b> di <b>11</b>	
		Scala <b>1:10000</b>		Sostituisce il ..... Sostituito dal .....	
CARTA DEL PAESAGGIO					

Metanodotto:

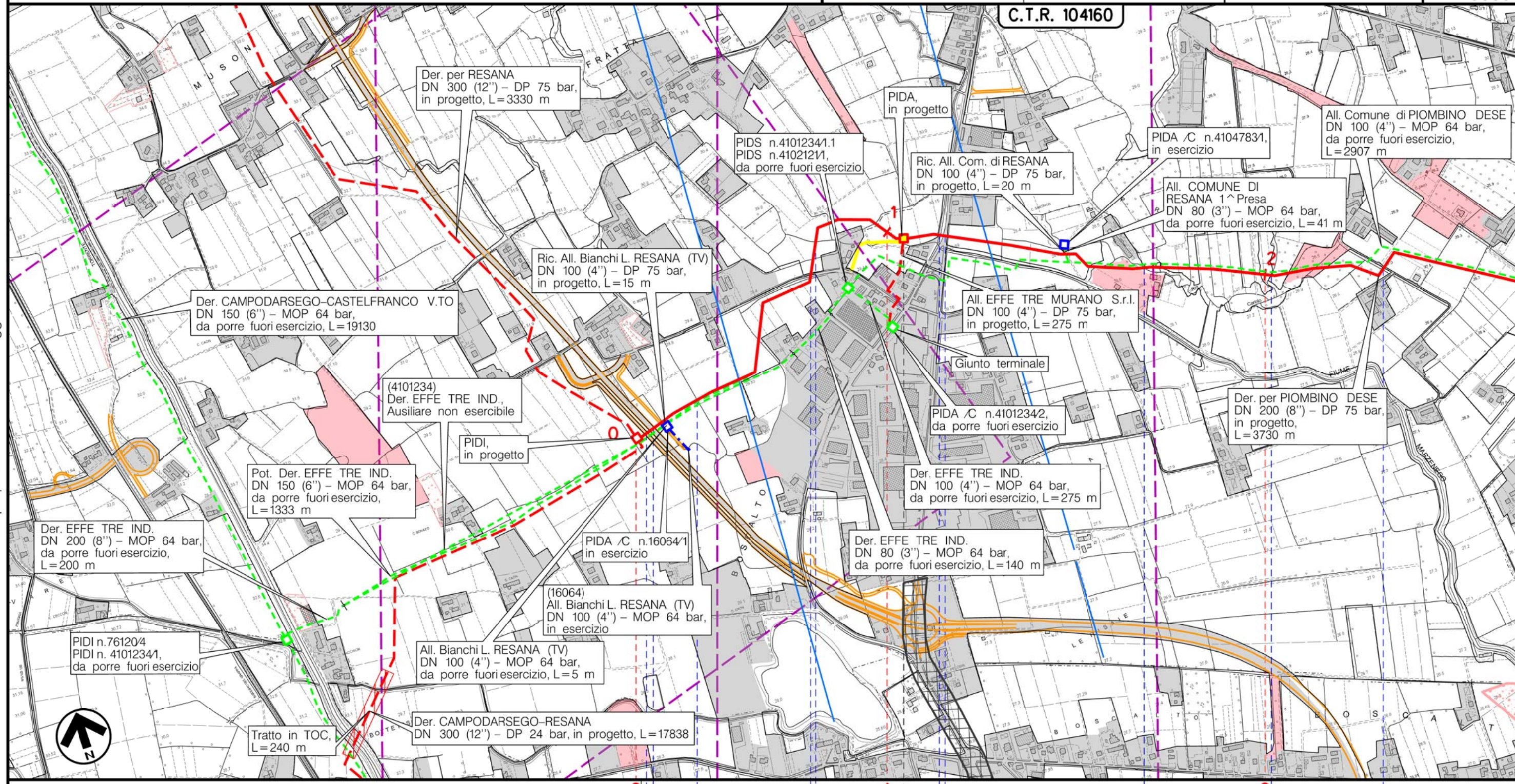
Der. per PIOMBINO DESE  
DN 200 (8'') - DP 75 bar

0	30/11/17	EMISSIONE	MARIONNI	BATTISTI	LUMINARI
INDICE	DATA	REVISIONI	ELABORATO	VERIFICATO	APPROVATO
Proprietario		Progettista		Dis. PG-PA-004	
SNAM RETE GAS		COMIS		Comm. NR/16025	

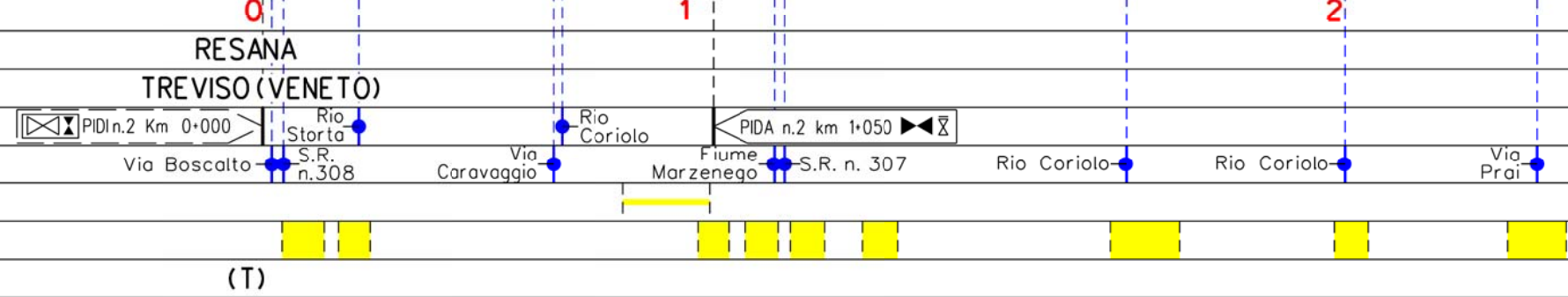
Foglio  
2  
di 11  
Scala  
1:10000

CARTA DEL PAESAGGIO

C.T.R. 104160



Il presente disegno è di proprietà aziendale - La Società tutelerà i propri diritti a termine di legge.



(T)

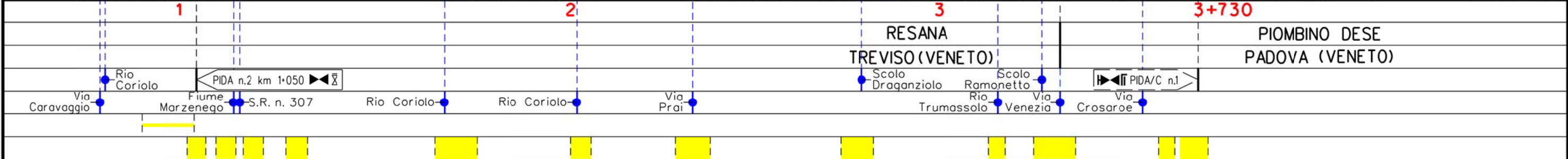
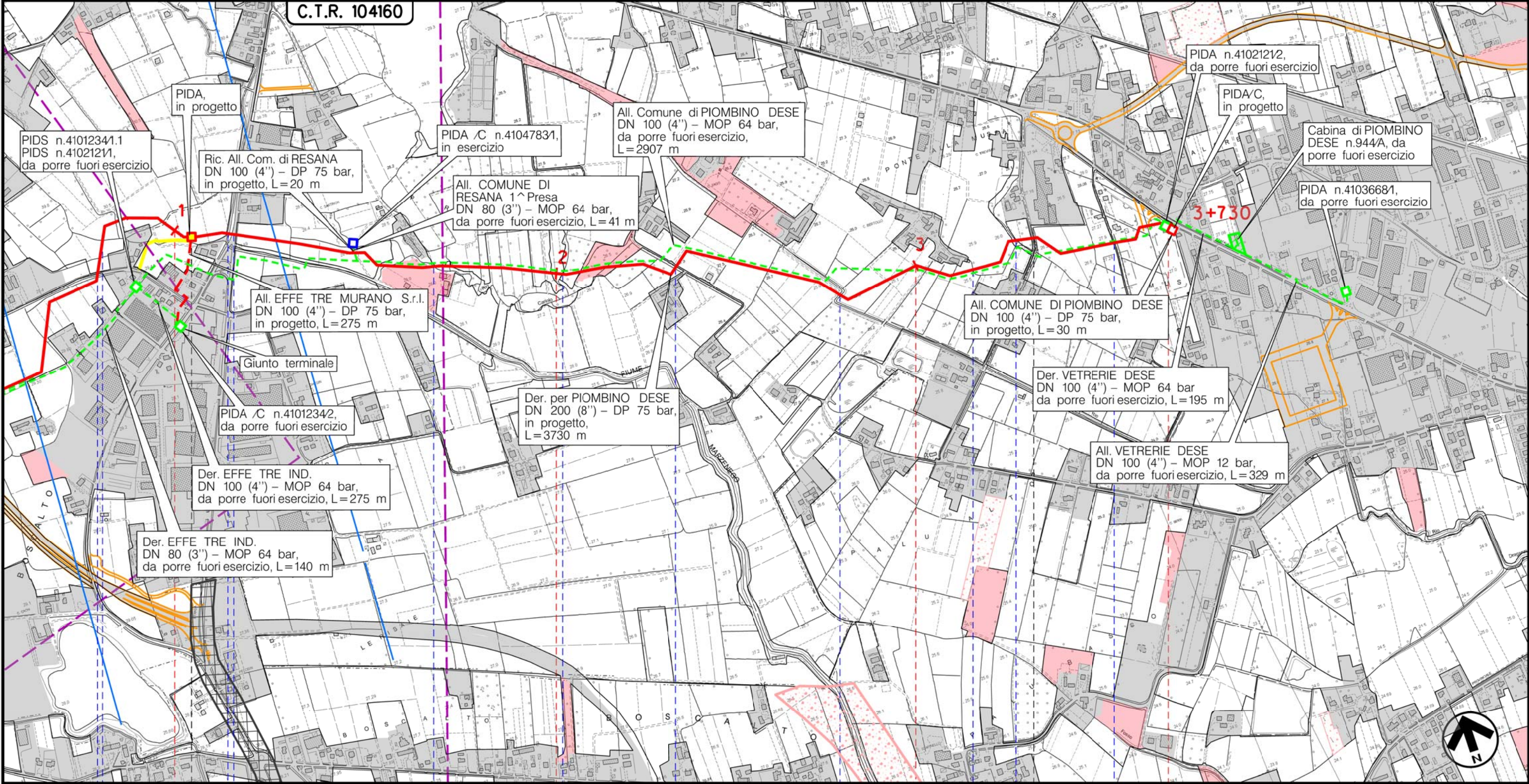
Metanodotto:

Der. per PIOMBINO DESE  
DN 200 (8'') - DP 75 bar

CARTA DEL PAESAGGIO

C.T.R. 104160

0	30/11/17	EMISSIONE	MARIONNI	BATTISTI	LUMINARI
INDICE	DATA	REVISIONI	ELABORATO	VERIFICATO	APPROVATO
Proprietario		Progettista		Dis. PG-PA-004	
SNAM RETE GAS		COMIS		Comm. NR/16025	
Foglio 3 di 11					
Scala 1:10000					



(T)

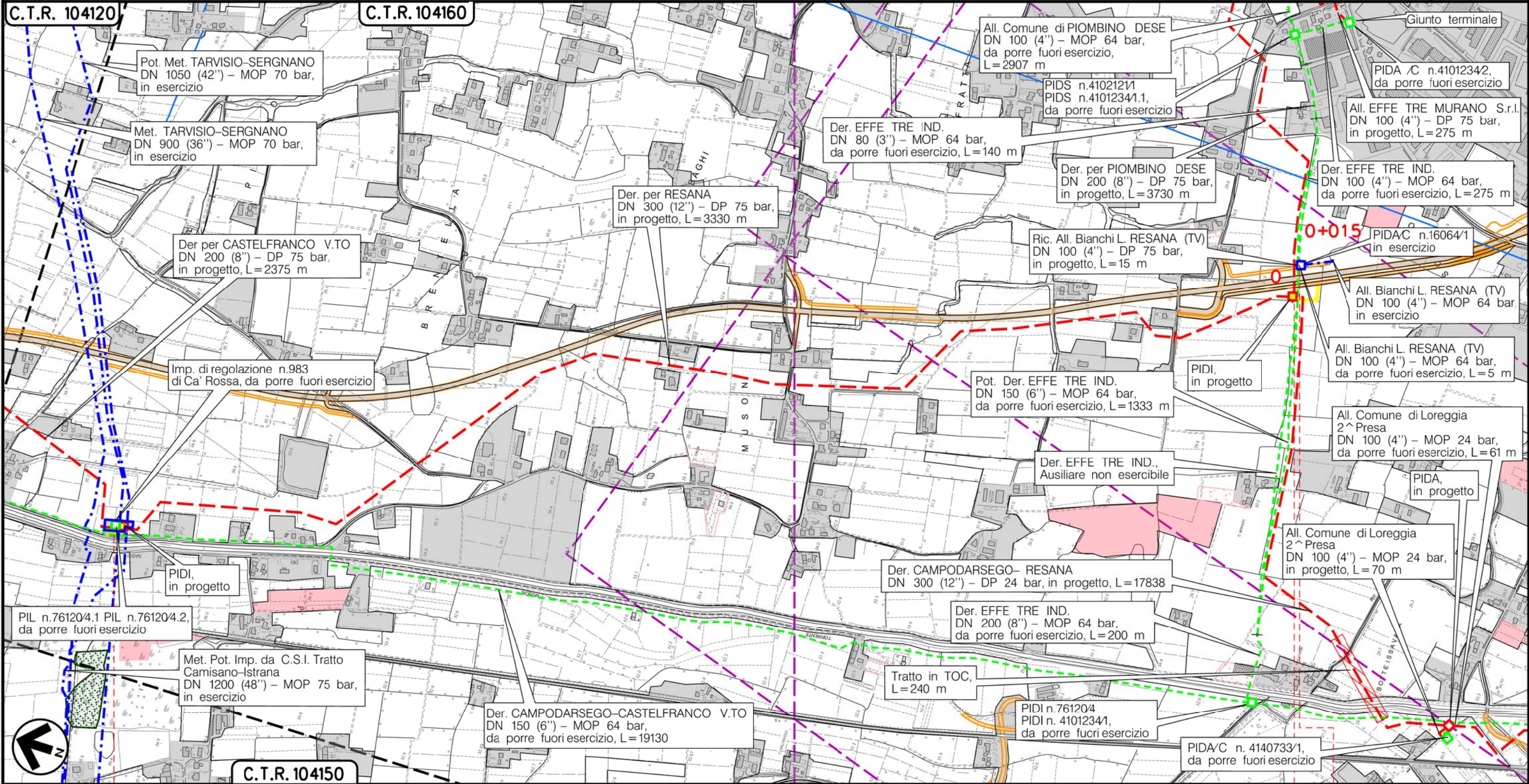
Il presente disegno è di proprietà aziendale - La Società tutelerà i propri diritti a termine di legge.

Metanodotto:

Ric. All. BIANCHI L. RESANA (TV)  
DN 100 (4'') - DP 75 bar

0		30/11/17	EMISSIONE	MARIONNI	BATTISTI	LUMINARI
INDICE		DATA		REVISIONI		
Proprietario		Progettista		Dis. PG-PA-004		
Snam Rete Gas		COMIS		Comm. NR/16025		
				Scala 1:10000		

CARTA DEL PAESAGGIO



RESANA  
TREVISO (VENETO)

(T)

Il presente disegno è di proprietà aziendale - La Società tutelera i propri diritti a termine di legge.

Metanodotto:

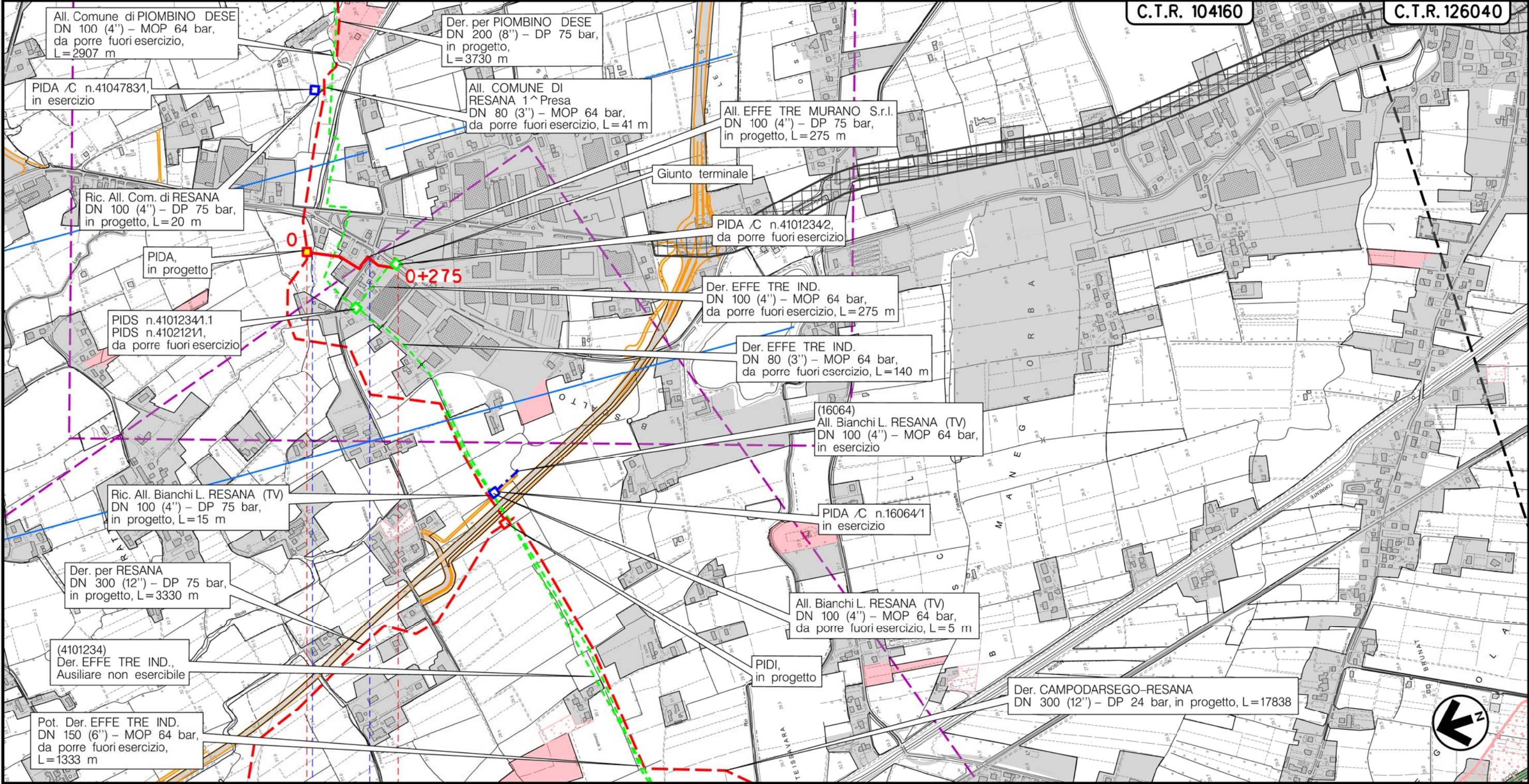
All. EFFE TRE MURANO S.r.l.  
DN 100 (4'') - DP 75 bar

0	30/11/17	EMISSIONE	MARIONNI	BATTISTI	LUMINARI	Foglio
INDICE	DATA	REVISIONI	ELABORATO	VERIFICATO	APPROVATO	5
Proprietario			Progettista			di 11
SNAM RETE GAS			COMIS consulenza materiali - ispezione - saldatura progettazione - direzione lavori			Scala
			Dis. PG-PA-004			1:10000
			Comm. NR/16025			

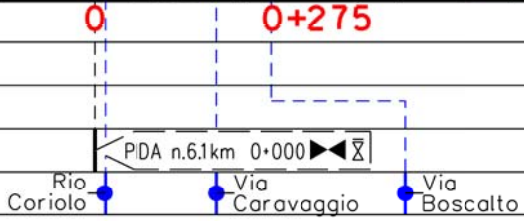
CARTA DEL PAESAGGIO

C.T.R. 104160

C.T.R. 126040



Il presente disegno e' di proprieta' aziendale - La Societa' tutelera' i propri diritti a termine di legge.



(T)

Metanodotto:

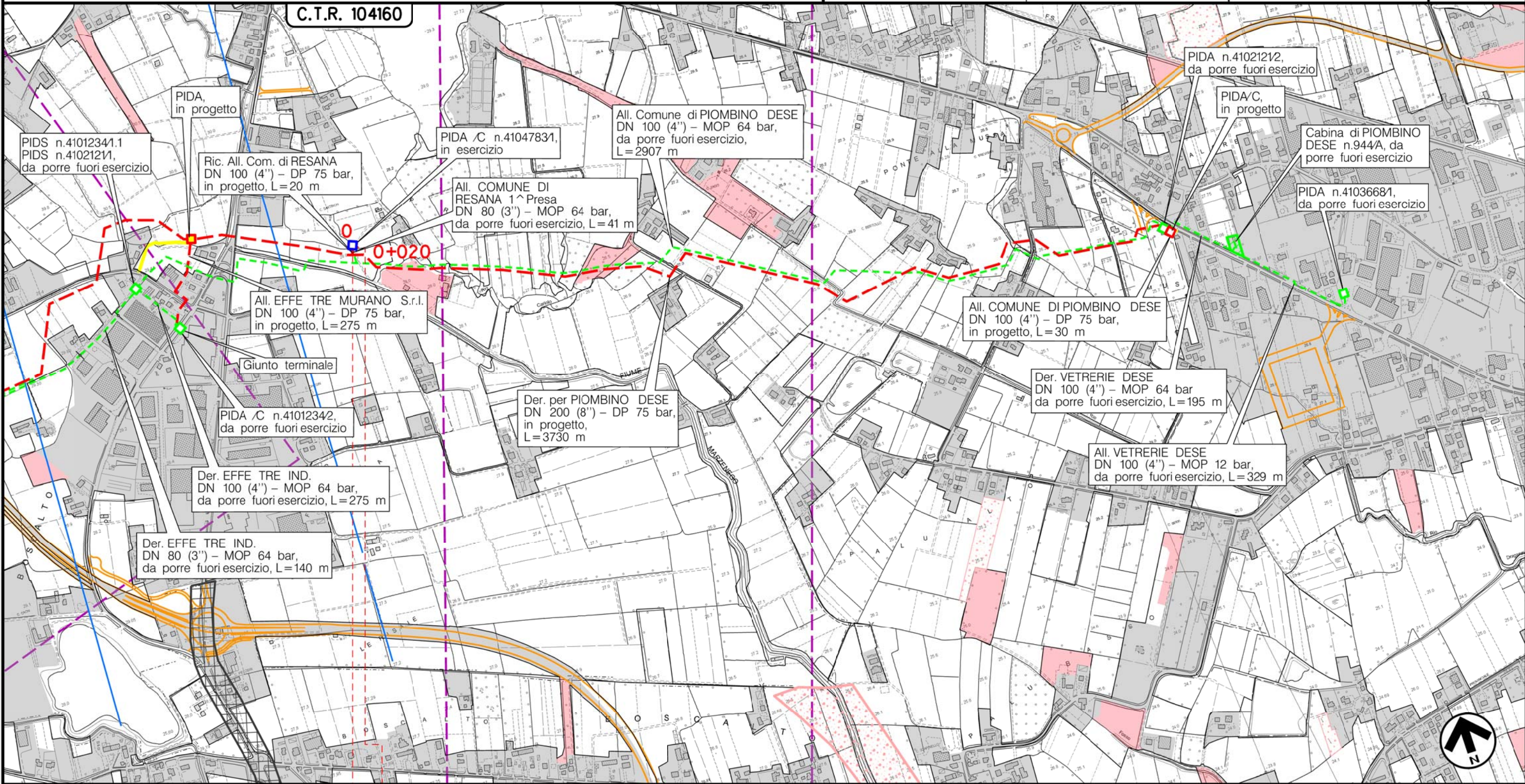
Ric. All. Comune di RESANA  
DN 100 (4'') - DP 75 bar

CARTA DEL PAESAGGIO

C.T.R. 104160

0	30/11/17	EMISSIONE	MARIONNI	BATTISTI	LUMINARI
INDICE	DATA	REVISIONI	ELABORATO	VERIFICATO	APPROVATO
Proprietario <b>SNAM RETE GAS</b>		Progettista <b>COMIS</b> <small>consulenza materiali - ispezioni - saldature progettazione - direzione lavori</small>		Dis. <b>PG-PA-004</b> Comm. NR/16025	

Foglio  
**6**  
di 11  
Scala  
**1:10000**



0 0+020

RESANA  
TREVISO (VENETO)

(T)

Il presente disegno è di proprietà aziendale - La Società tutela i propri diritti a termine di legge.

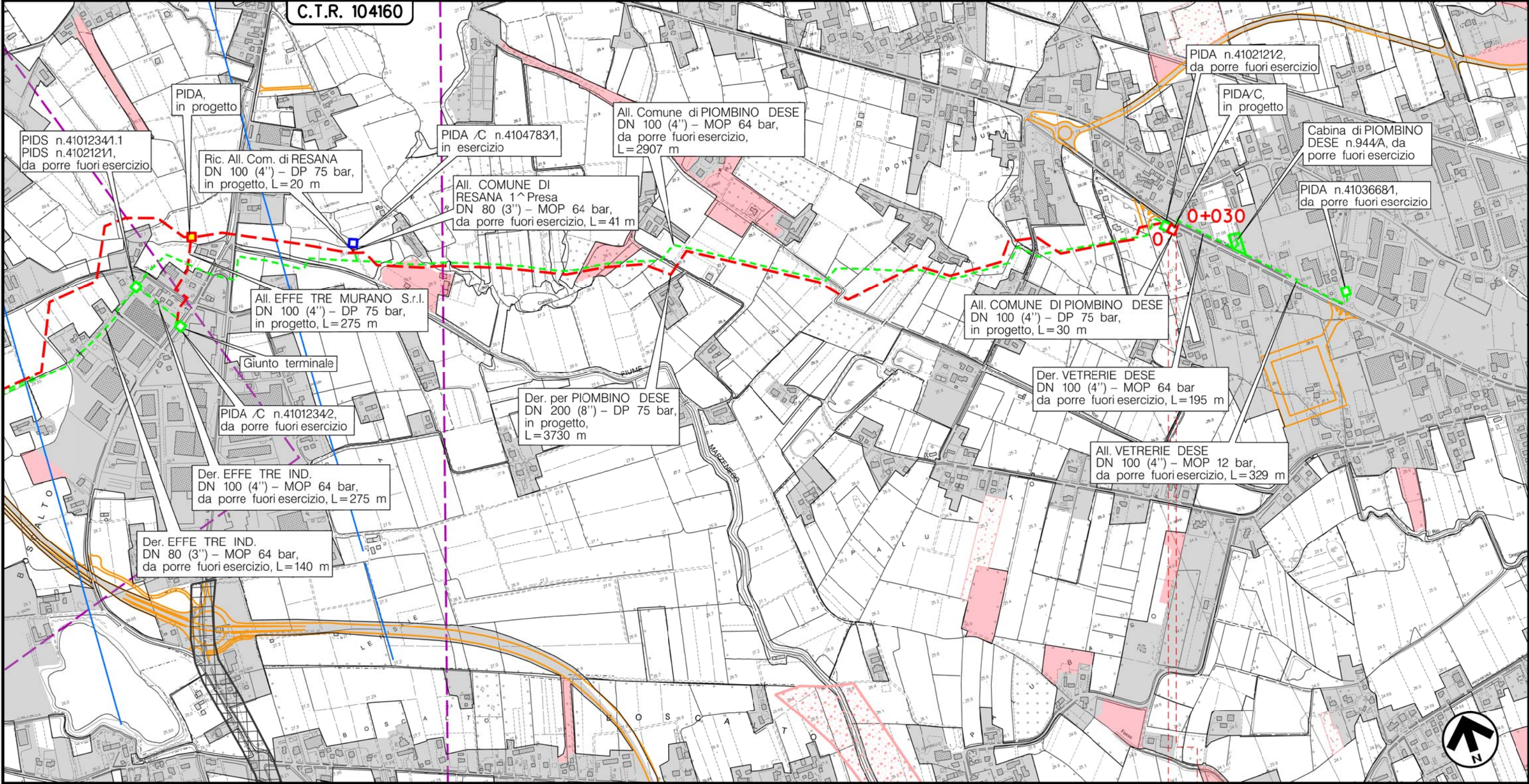
Metanodotto:

All. Comune di PIOMBINO DESE  
DN 100 (4'') - DP 75 bar

CARTA DEL PAESAGGIO

C.T.R. 104160

0	30/11/17	EMISSIONE	MARIONNI	BATTISTI	LUMINARI
INDICE	DATA	REVISIONI	ELABORATO	VERIFICATO	APPROVATO
Proprietario		Progettista		Dis. PG-PA-004	
				Comm. NR/16025	
Foglio 7 di 11					
Scala 1:10000					



PIOMBINO DESE  
PADOVA (VENETO)

PIDA/C n.6.2 km 0+015

(T)

Il presente disegno è di proprietà aziendale - La Società tutelerà i propri diritti a termine di legge.

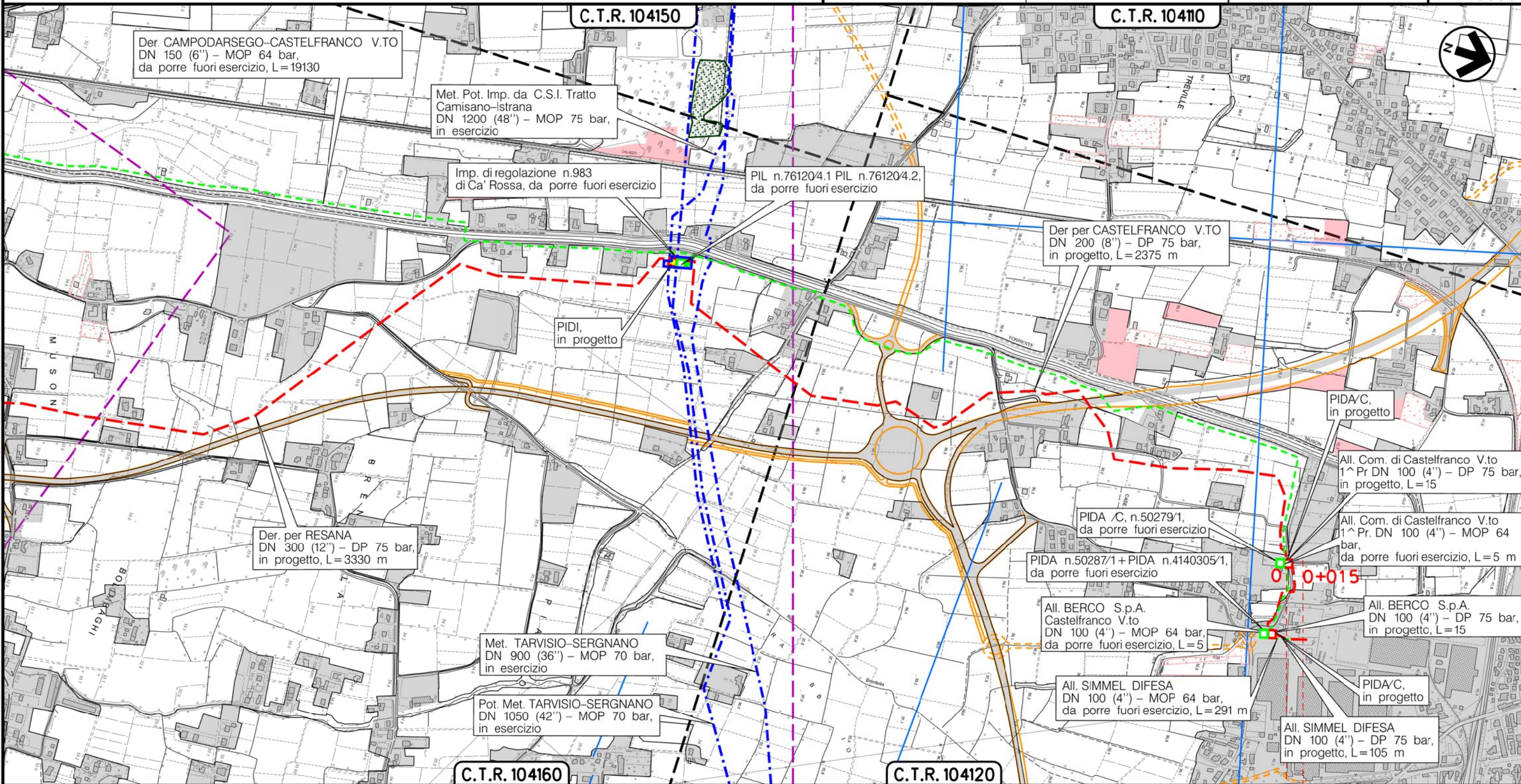
Metanodotto:

All. Comune di CASTELFRANCO V.TO 1^Pr  
DN 100 (4'') - DP 75 bar

0	30/11/17	EMISSIONE	MARIONNI	BATTISTI	LUMINARI
INDICE	DATA	REVISIONI	ELABORATO	VERIFICATO	APPROVATO
Proprietario		Progettista		Dis. PG-PA-004	
SNAM RETE GAS		COMIS		Comm. NR/16025	

Foglio  
8  
di 11  
Scala  
1:10000

CARTA DEL PAESAGGIO



CASTELFRANCO VENETO  
TREVISO (VENETO)

PIDA/C n.1km 0+007

Il presente disegno è di proprietà aziendale - La Società tutelerà i propri diritti a termine di legge.

(T)

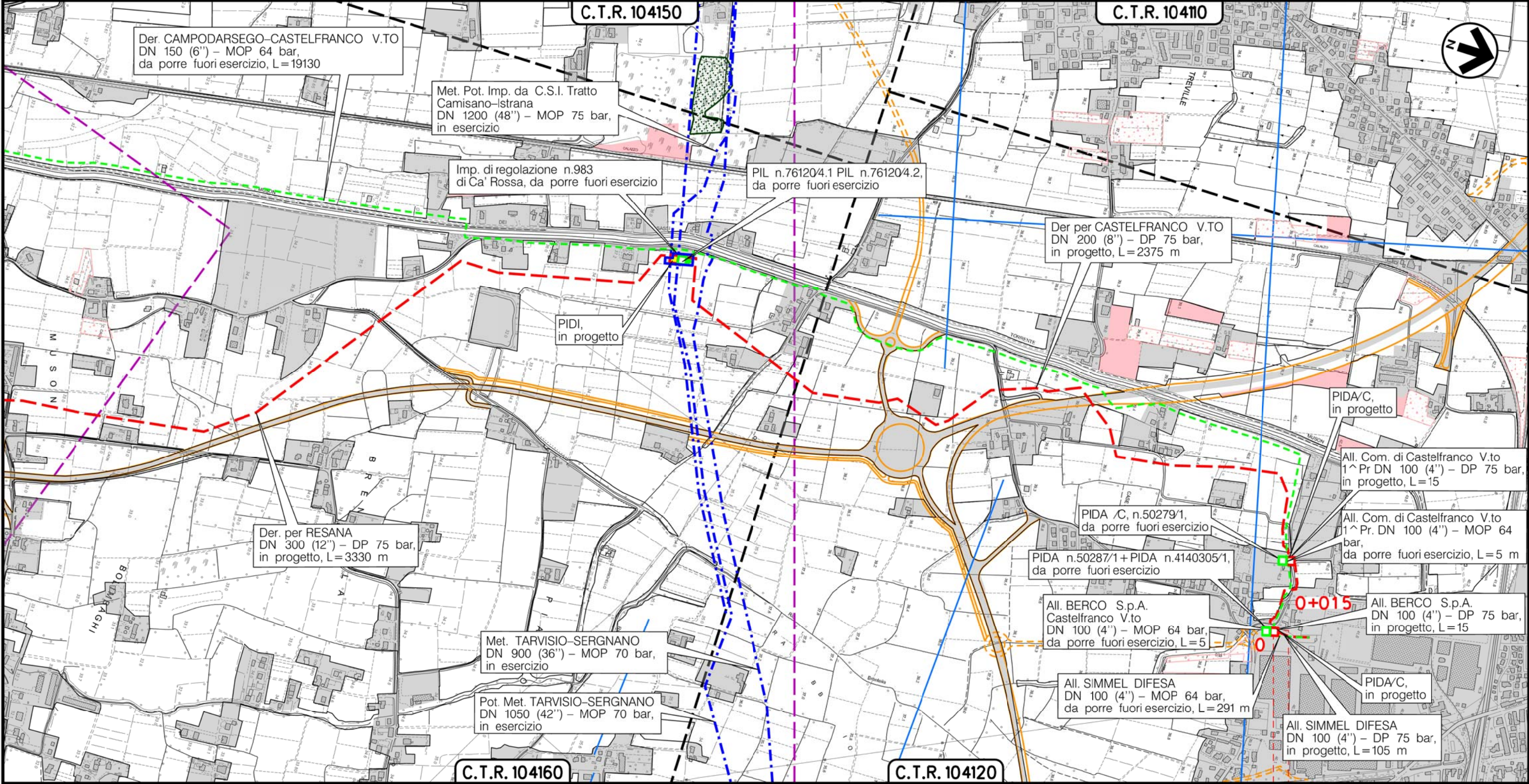


Metanodotto:

All. BERCO S.p.A.  
DN 100 (4'') - DP 75 bar

CARTA DEL PAESAGGIO

0	30/11/17	EMISSIONE	MARIONI	BATTISTI	LUMINARI	Foglio
INDICE	DATA	REVISIONI	ELABORATO	VERIFICATO	APPROVATO	9
Proprietario		Progettista		Dis. PG-PA-004		di 11
SNAM RETE GAS		COMIS		Comm. NR/16025		Scala
						1:10000



CASTELFRANCO VENETO  
TREVISO (VENETO)

(T)

Il presente disegno e' di proprieta' aziendale - La Societa' tutelera' i propri diritti a termine di legge.

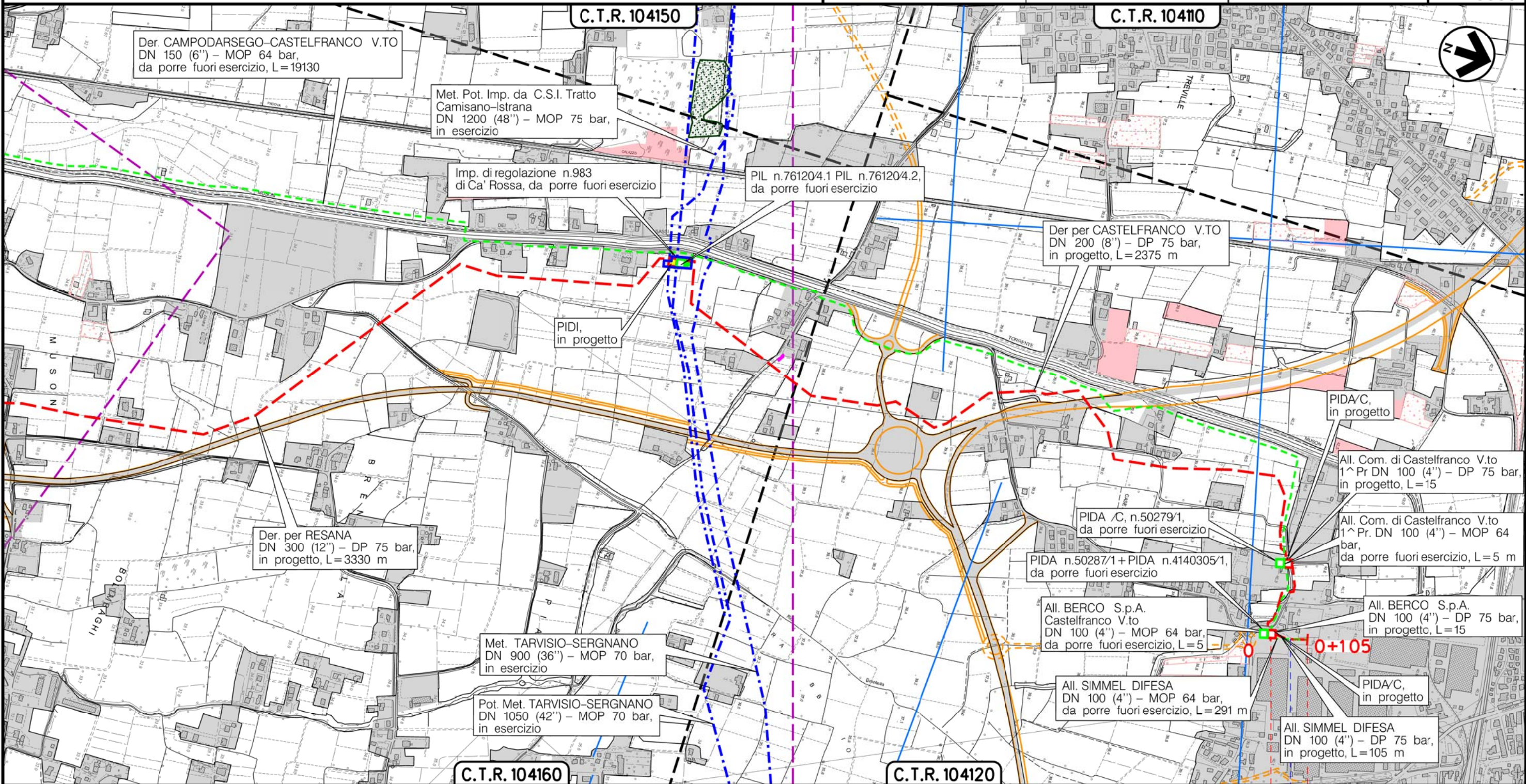
Metanodotto:

All. SIMMEL DIFESA  
DN 100 (4'') - DP 75 bar

CARTA DEL PAESAGGIO

0	30/11/17	EMISSIONE	MARIONNI	BATTISTI	LUMINARI	Foglio
INDICE	DATA	REVISIONI	ELABORATO	VERIFICATO	APPROVATO	10
Proprietario			Progettista			di 11
SNAM RETE GAS			COMIS			Scala
			Dis. PG-PA-004			1:10000
			Comm. NR/16025			

Il presente disegno è di proprietà aziendale - La Società tutelera i propri diritti a termine di legge.



CASTELFRANCO VENETO  
TREVISO (VENETO)

(T)

Metanodotto:

Rif. Met. Campodarsego-Castelfranco  
(2^ Tratto Resana-Castelfranco) DP 75 bar  
opere connesse

CARTA DEL PAESAGGIO

0	30/11/17	EMISSIONE	MARIONNI	BATTISTI	LUMINARI		
INDICE	DATA	R E V I S I O N I			ELABORATO	VERIFICATO	APPROVATO
Proprietario		Progettista		Dis.		Comm.	
				PG-PA-004		NR/16025	
						Scala 1:10000	

Foglio  
**11**  
di 11  
Scala  
**1:10000**

LEGENDA

SIMBOLOGIA CARTOGRAFICA

- |  |   |  |   |
|--|---|--|---|
|  | Metanodotto in progetto                           |  | Altre condotte di terzi                                   |
|  | Metanodotti in esercizio                          |  | Altri metanodotti in progetto                             |
|  | Metanodotti da porre fuori esercizio e recuperare |  | Gallerie, Tunnel, Mini-Microtunnel, Raise Boring e T.O.C. |
|  | Alternativa di tracciato                          |  | Impianti di linea in progetto                             |
|  | Aree impianti stacco-terminale in progetto        |  | Impianti di linea su rete in esercizio                    |
|  | Aree impianti stacco-terminale esistenti          |  | Impianti di linea da porre fuori esercizio e recuperare   |
|  | Piazzola di stoccaggio tubazioni                  |  | Depositi temporanei                                       |
|  | Strada di accesso all'impianto                    |  | Strade di accesso provvisorio                             |
|  | Adeguamento strade esistenti                      |  | Limite sovrapposizione fogli                              |
|  |   |  | Integrazioni planimetriche di progetto                    |
|  |   |  | Integrazioni planimetriche esistenti                      |

SIMBOLOGIA MECCANICA

- Punto di intercettazione di linea (P.I.L.)
- Punto di intercettazione di derivazione importante (P.I.D.I.)
- Punto di intercettazione di derivazione semplice con stacco da P.I.L. (P.I.D.S.)
- Punto di intercettazione e derivazione semplice con stacco da Linea (P.I.D.S.)
- Punto di intercettazione con discaggio di allacciamento (P.I.D.A.)
- Punto predisposto per il discaggio di allacciamento (P.P.D.A.)
- Punto di sezionamento elettrico terminale (P.S.E.T.)
- Stazione predisposta per lancio e ricevimento PIG
- Impianto di riduzione/regolazione della pressione

SIMBOLOGIA TEMATICA

- Urbanizzato, abitato, stradale
- Seminativo
- Vigneto
- Frutteto, arboricoltura, colture permanenti
- Ambiti di pregio paesaggistico da tutelare e paesaggi storici
- Beni centuriati paesaggio del graticolato romano
- Aree e beni di notevole interesse pubblico
- Land markers
- Immobili di valore monumentale, ville venete e loro pertinenze sottoposti a vincolo
- SIC - IT3260023: Muson Vecchio, sorgenti e roggia Acqualonga

Il presente disegno è di proprietà aziendale - La Società tutelera i propri diritti a termine di legge.

Progressiva chilometrica	N.	
Comuni		
Province		
Impianti	TIPO - N. - PROGR. km	
Attraversamenti	TIPOLOGIA ATTRAVERSATA (SS n. **, corso d'acqua, ferrovia, ecc.)	
Strade - Piste - Piazzole tubazioni	ACCESSO IMPIANTI	ADEGUAMENTI STRADE
Fascia di lavoro	ALLARGATA	DEPOSITI TEMPORANEI
Scavabilità terreni	SCIOLTI (T)	ROCCIA DURA (RD)