

Il presente disegno è di proprietà aziendale - La Società tutelera i propri diritti a termine di legge.



COROGRAFIA Scala 1:200.000

METANODOTTI IN PROGETTO

Der. CAMPODARSEGO-CASTELFRANCO V.TO DN 150 (6'') - MOP 64 bar - Tav. 2-6



0	30/11/17	EMISSIONE	MARIONNI	BATTISTI	LUMINARI
INDICE	DATA	REVISIONI	ELABORATO	VERIFICATO	APPROVATO
Proprietario 		Progettista 		Dis. PG-PA-DISM-001	
Metanodotto: CAMPODARSEGO-CASTELFRANCO V.TO DN 150 (6'') - MOP 64 bar			Comm. NR/16025		
METANODOTTI E IMPIANTI DA PORRE FUORI ESERCIZIO CARTA DEL PAESAGGIO			Sostituisce il ..... Sostituito dal .....		
			Fg. 1 di 7		
			Scala 1:10000		
			INDICE 0		

Metanodotto:

Der. CAMPODARSEGO-CASTELFRANCO V.TO  
DN 150 (6'') - MOP 64 bar

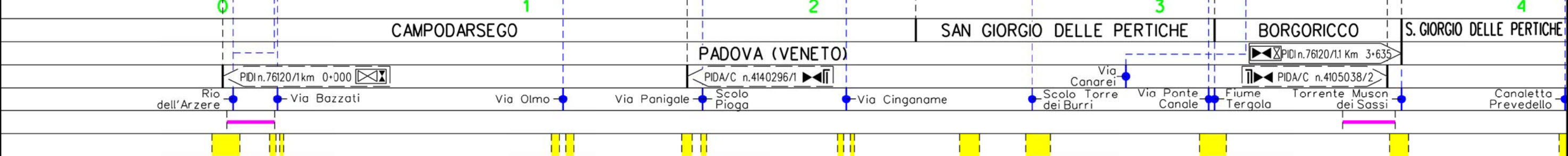
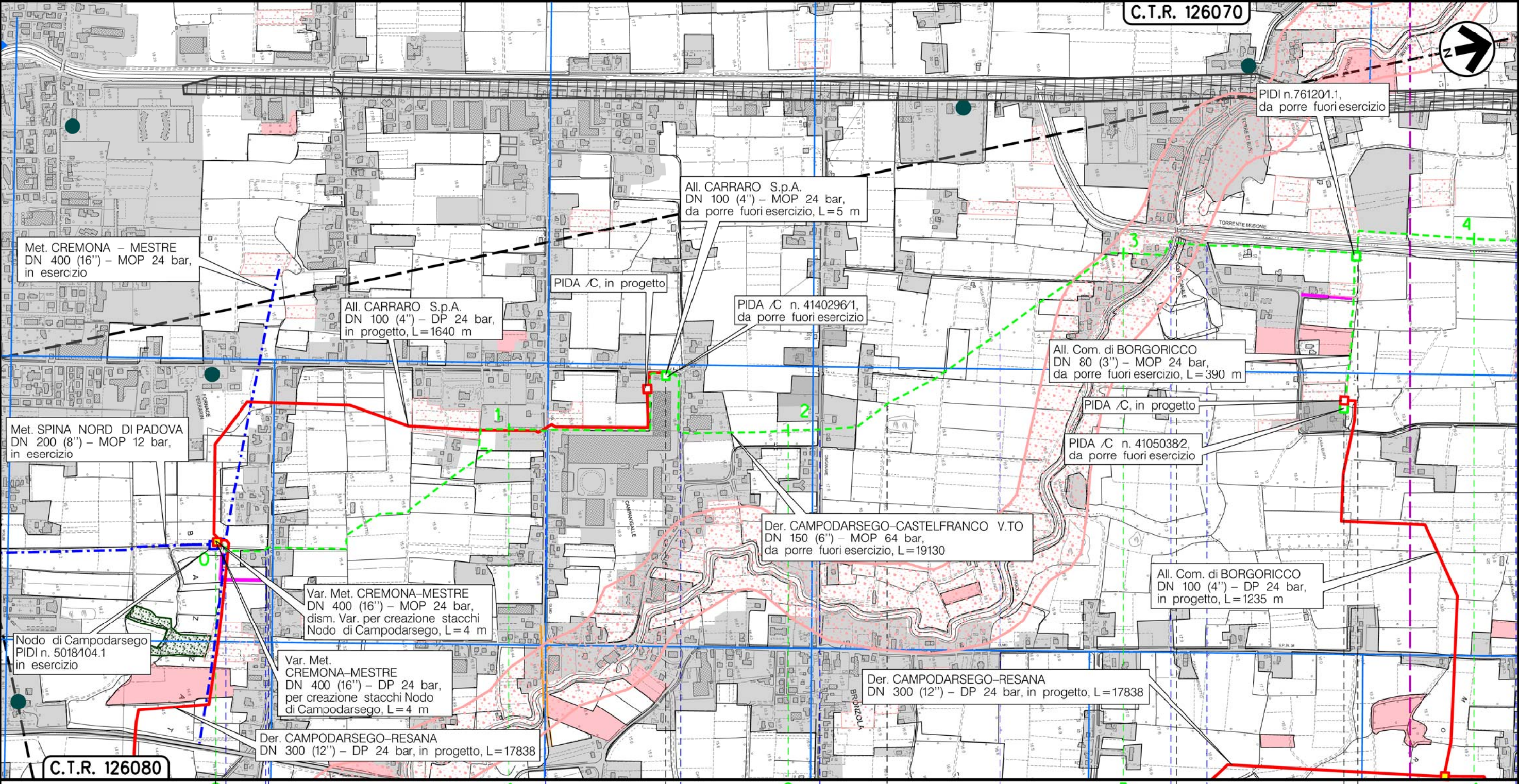
METANODOTTI E IMPIANTI DA PORRE FUORI ESERCIZIO  
CARTA DEL PAESAGGIO

0	30/11/17	EMISSIONE	MARIONNI	BATTISTI	LUMINARI	Foglio
INDICE	DATA	REVISIONI	ELABORATO	VERIFICATO	APPROVATO	2
Proprietario	Progettista		Dis. PG-PA-DISM-001		Comm. NR/16025	di 7
SNAM RETE GAS	<b>COMIS</b> consulenza materiali - ispezioni - saldature progettazione - direzione lavori					Scala 1:10000

C.T.R. 126070



Il presente disegno è di proprietà aziendale e di proprietà tutelata i propri diritti a termine di legge. - La Società tutelera i propri diritti a termine di legge.



(T)

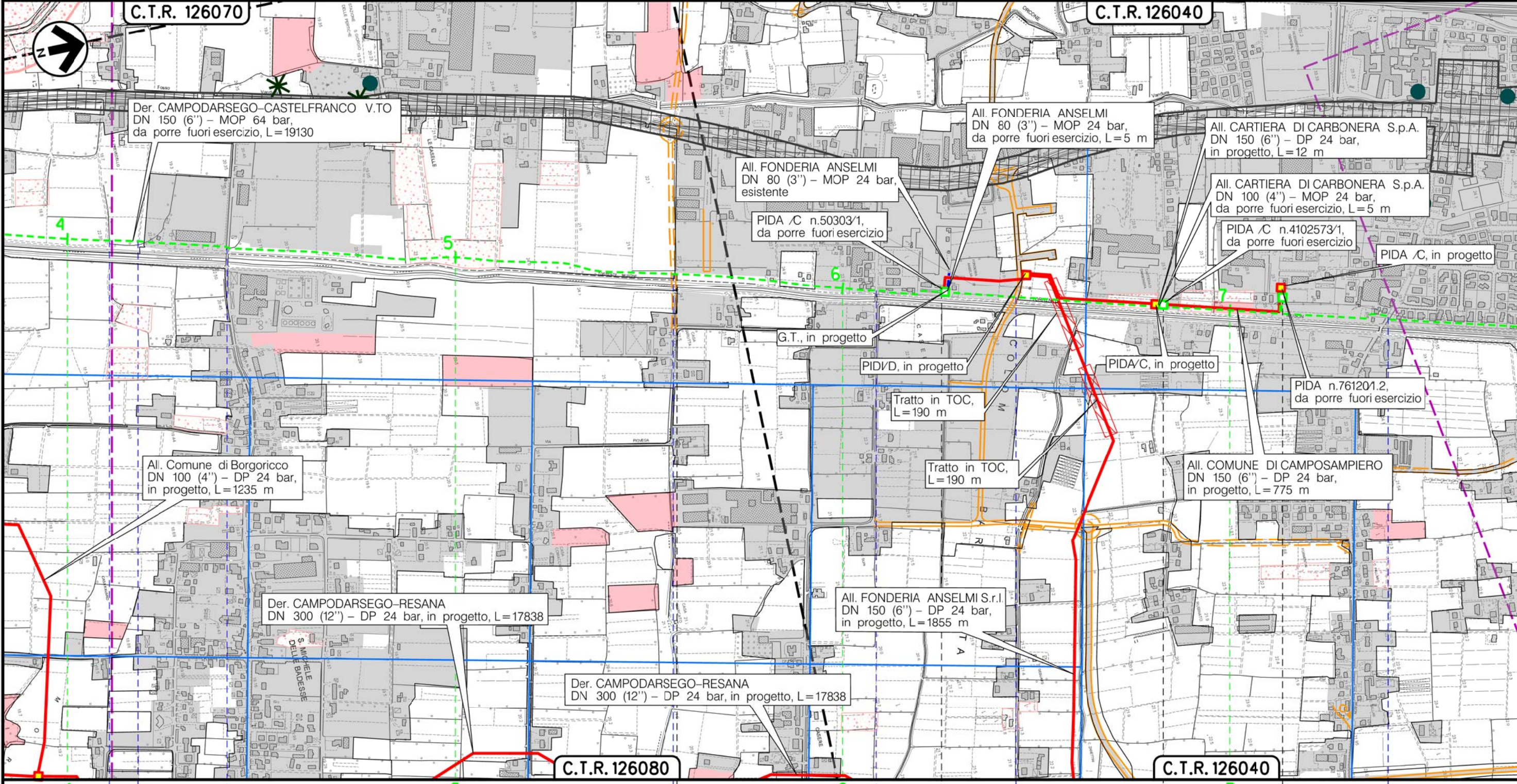
Metanodotto:

Der. CAMPODARSEGO-CASTELFRANCO V.TO  
DN 150 (6'') - MOP 64 bar

METANODOTTI E IMPIANTI DA PORRE FUORI ESERCIZIO  
CARTA DEL PAESAGGIO

0	30/11/17	EMISSIONE	MARIONNI	BATTISTI	LUMINARI
INDICE	DATA	REVISIONI	ELABORATO	VERIFICATO	APPROVATO
Proprietario		Progettista		Dis. PG-PA-DISM-001	
<b>SNAM RETE GAS</b>		<b>COMIS</b> <small>consulenza materiali - ispezioni - saldature progettazione - direzione lavori</small>		Comm. NR/16025	

Foglio  
**3**  
di 7  
Scala  
**1:10000**



SAN GIORGIO DELLE PERTICHE

PADOVA

CAMPOSAMPIERO

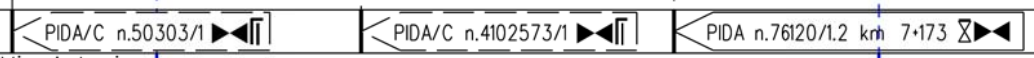
Canaletto Prevedello    Canaletto Prevedello    S.P. n.10

Viab. in progetto

Via Ippolito Nievo

Via Antonio Meucci

Via Bonora



(T)

Il presente disegno è di proprietà aziendale - La Società tutelera i propri diritti a termine di legge.

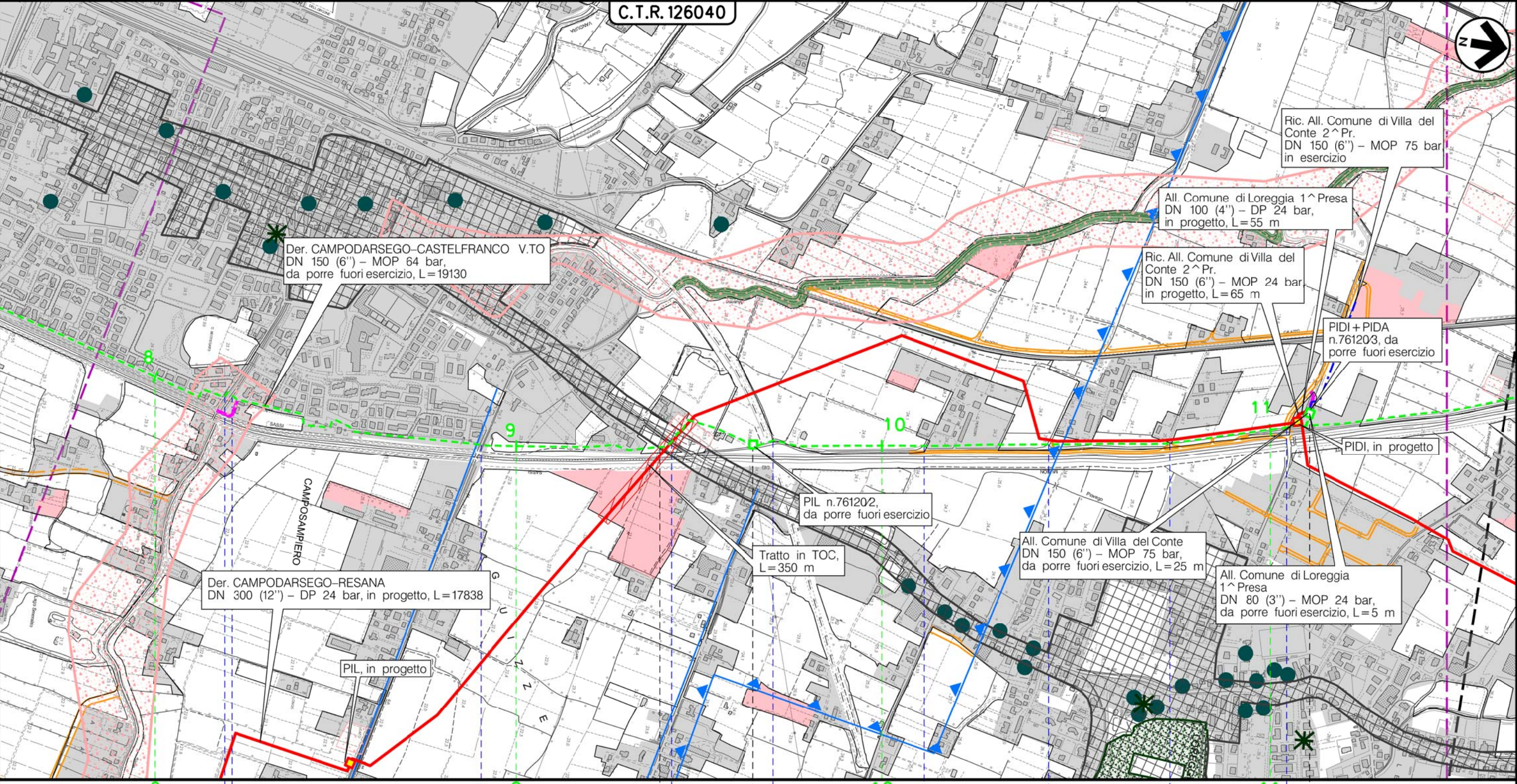
Metanodotto:

Der. CAMPODARSEGO-CASTELFRANCO V.TO  
DN 150 (6'') - MOP 64 bar

METANODOTTI E IMPIANTI DA PORRE FUORI ESERCIZIO  
CARTA DEL PAESAGGIO

0	30/11/17	EMISSIONE	MARIONNI	BATTISTI	LUMINARI	Foglio
INDICE	DATA	REVISIONI	ELABORATO	VERIFICATO	APPROVATO	4
Proprietario	Progettista		Dis. PG-PA-DISM-001			di 7
SNAM RETE GAS	<b>COMIS</b> consulenza materiali - ispezioni - saldatura progettazione - direzione lavori		Comm. NR/16025			Scala
						1:10000

C.T.R. 126040



CAMPOSAMPIERO

PADOVA (VENETO)

LOREGGIA

Via Albarella Muson Vecchio

Via Ca' Baldu

S.S. n.307 Via Monte Grappa

Via Morosini Treviso-Ostiglia Ciclabile

Via Morosini

Via Morosini

Via Morosini

Via Morosini

PIDI+PIDA n.76120/3 km 11+123

PIL n.76120/2 km 9+660

(T)

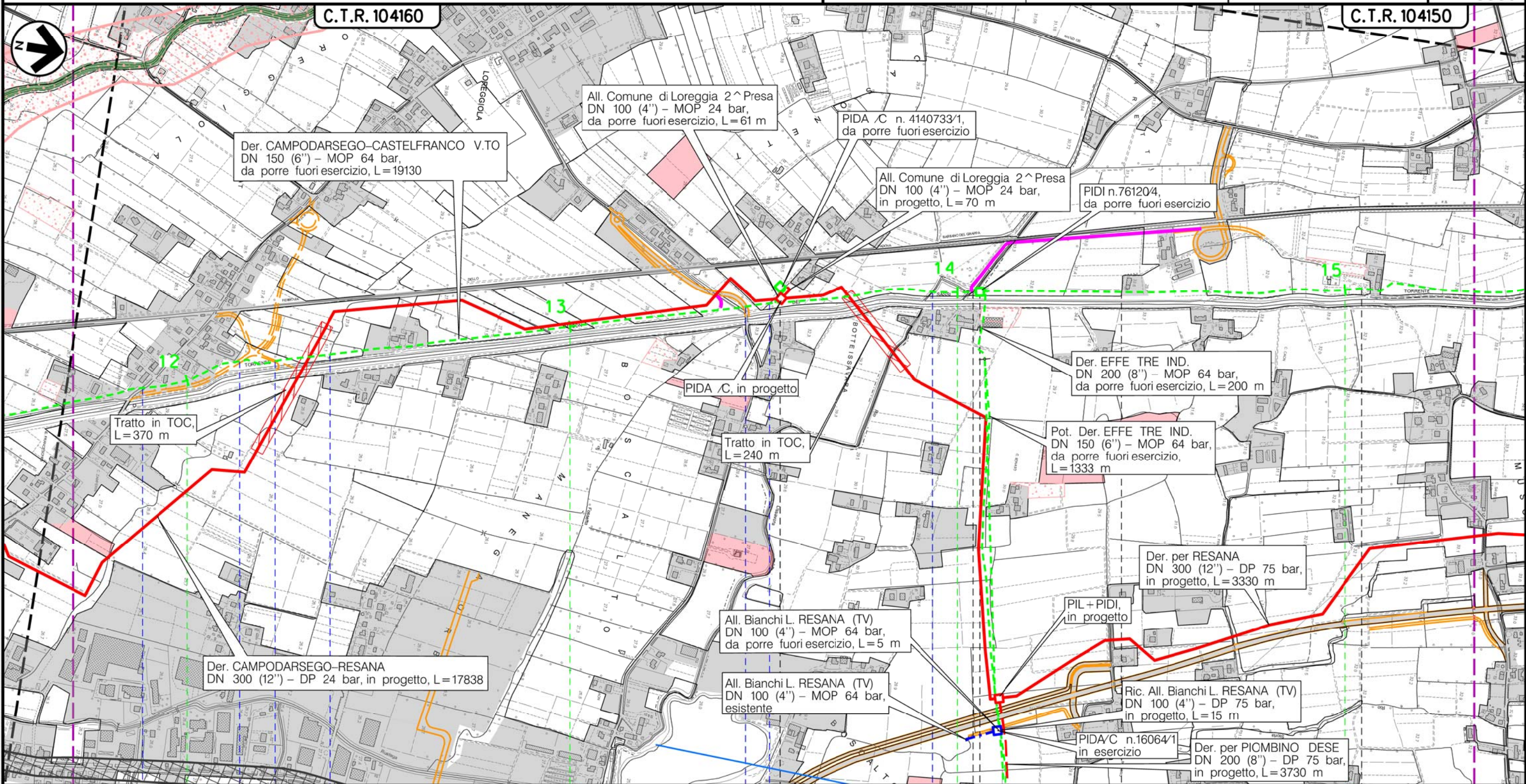
Il presente disegno e' di proprieta' aziendale - La Societa' tutelera' i propri diritti a termine di legge.

Metanodotto:

Der. CAMPODARSEGO-CASTELFRANCO V.TO  
DN 150 (6'') - MOP 64 bar

METANODOTTI E IMPIANTI DA PORRE FUORI ESERCIZIO  
CARTA DEL PAESAGGIO

0	30/11/17	EMISSIONE	MARIONNI	BATTISTI	LUMINARI	Foglio
INDICE	DATA	REVISIONI	ELABORATO	VERIFICATO	APPROVATO	5
Proprietario		Progettista		Dis. PG-PA-DISM-001		di 7
SNAM RETE GAS		COMIS		Comm. NR/16025		Scala
						1:10000



12	13	14	15
LOREGGIA PADOVA (VENETO)		CASTELFRANCO V.TO	RESANA TREVISO (VENETO)
S.P. n.97	Viab. in progetto	Via Monte Grappa	Via Muson dei Sassi
Fossetta Loreggiola		Canaletta Issavara	
		PIDA/C n.4140733/1	PIDI n.761204 Km 14+060
(T)			

Il presente disegno è di proprietà aziendale - La Società tutelera i propri diritti a termine di legge.

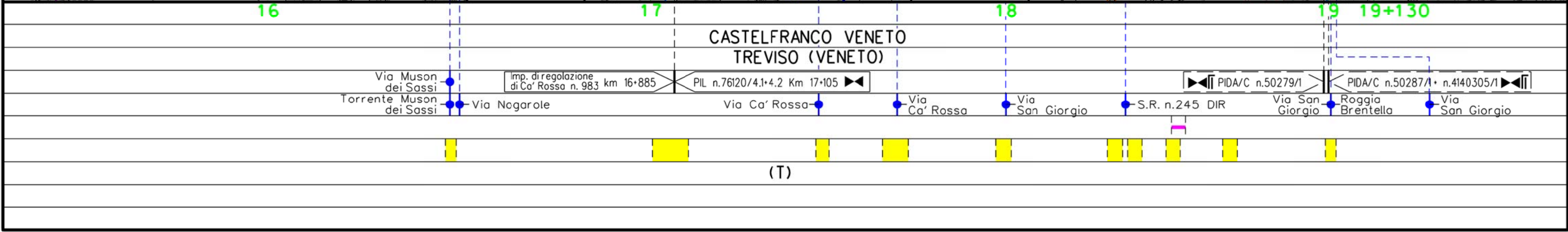
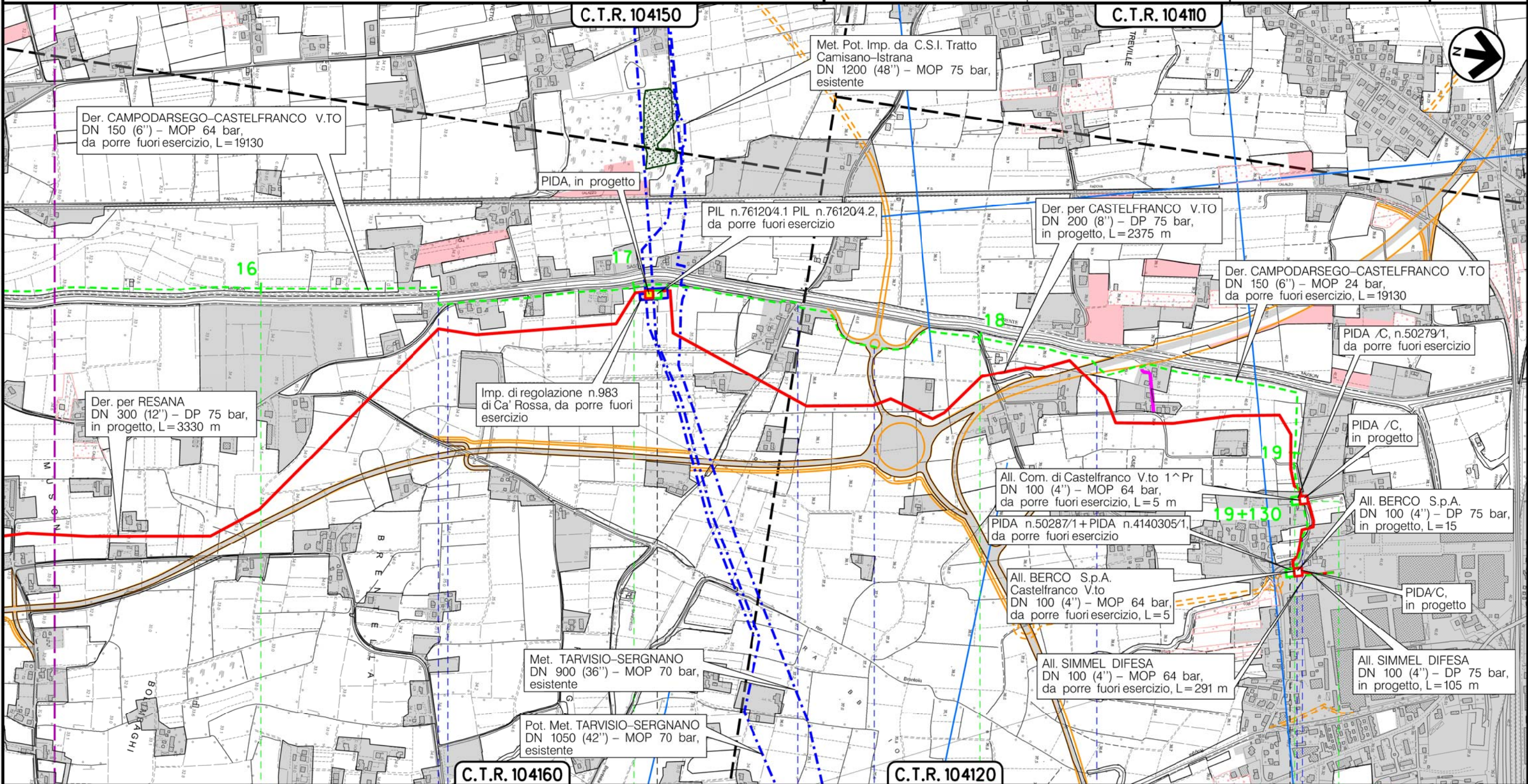
Metanodotto:

Der. CAMPODARSEGO-CASTELFRANCO V.TO  
DN 150 (6'') - MOP 64 bar

METANODOTTI E IMPIANTI DA PORRE FUORI ESERCIZIO  
CARTA DEL PAESAGGIO

0	30/11/17	EMISSIONE	MARIONNI	BATTISTI	LUMINARI	Foglio
INDICE	DATA	REVISIONI	ELABORATO	VERIFICATO	APPROVATO	6
Proprietario		Progettista		Dis. PG-PA-DISM-001		di 7
<b>SNAM RETE GAS</b>		<b>COMIS</b> <small>consulenza materiali - ispezioni - saldature progettazione - direzione lavori</small>		Comm. NR/16025		Scala
						1:10000

Il presente disegno è di proprietà aziendale - La Società tutelerà i propri diritti a termine di legge.



Metanodotto:

CAMPODARSEGO-CASTELFRANCO V.TO  
DN 150 (6'') - MOP 64 bar

METANODOTTI E IMPIANTI DA PORRE FUORI ESERCIZIO  
CARTA DEL PAESAGGIO

0	30/11/17	EMISSIONE	MARIONNI	BATTISTI	LUMINARI		
INDICE	DATA	R E V I S I O N I			ELABORATO	VERIFICATO	APPROVATO
Proprietario		Progettista		Dis.		PG-PA-DISM-001	
				Comm.		NR/16025	
						Foglio 7 di 7	
						Scala 1:10000	

LEGENDA

SIMBOLOGIA CARTOGRAFICA

- |  |   |  |   |
|--|---|--|---|
|  | Metanodotto in progetto                           |  | Altre condotte di terzi                                   |
|  | Metanodotti in esercizio                          |  | Altri metanodotti in progetto                             |
|  | Metanodotti da porre fuori esercizio e recuperare |  | Gallerie, Tunnel, Mini-Microtunnel, Raise Boring e T.O.C. |
|  | Alternativa di tracciato                          |  | Impianti di linea in progetto                             |
|  | Aree impianti stacco-terminale in progetto        |  | Impianti di linea su rete in esercizio                    |
|  | Aree impianti stacco-terminale esistenti          |  | Impianti di linea da porre fuori esercizio e recuperare   |
|  | Piazzola di stoccaggio tubazioni                  |  | Depositi temporanei                                       |
|  | Strada di accesso all'impianto                    |  | Strade di accesso provvisorio                             |
|  | Adeguamento strade esistenti                      |  | Limite sovrapposizione fogli                              |
|  |   |  | Integrazioni planimetriche di progetto                    |
|  |   |  | Integrazioni planimetriche esistenti                      |

SIMBOLOGIA MECCANICA

- Punto di intercettazione di linea (P.I.L.)
- Punto di intercettazione di derivazione importante (P.I.D.I.)
- Punto di intercettazione di derivazione semplice con stacco da P.I.L. (P.I.D.S.)
- Punto di intercettazione e derivazione semplice con stacco da Linea (P.I.D.S.)
- Punto di intercettazione con discaggio di allacciamento (P.I.D.A.)
- Punto predisposto per il discaggio di allacciamento (P.P.D.A.)
- Punto di sezionamento elettrico terminale (P.S.E.T.)
- Stazione predisposta per lancio e ricevimento PIG
- Impianto di riduzione/regolazione della pressione

SIMBOLOGIA TEMATICA

- Urbanizzato, abitato, stradale
- Seminativo
- Vigneto
- Frutteto, arboricoltura, colture permanenti
- Ambiti di pregio paesaggistico da tutelare e paesaggi storici
- Beni centuriati paesaggio del graticolato romano
- Aree e beni di notevole interesse pubblico
- Land markers
- Immobili di valore monumentale, ville venete e loro pertinenze sottoposti a vincolo
- SIC - IT3260023: Muson Vecchio, sorgenti e roggia Acqualonga

Il presente disegno è di proprietà aziendale - La Società tutelera i propri diritti a termine di legge.

Progressiva chilometrica	N.		
Comuni			
Province			
Impianti	TIPO - N. - PROGR. km		
Attraversamenti	TIPOLOGIA ATTRAVERSATA (SS n. **, corso d'acqua, ferrovia, ecc.)		
Strade - Piste - Piazzole tubazioni	ACCESSO IMPIANTI	ADEGUAMENTI STRADE	DEPOSITI TEMPORANEI
Fascia di lavoro	ALLARGATA	STRADE PROVVISORIE	Dn
Scavabilità terreni	SCIOLTI (T)	ROCCIA TENERA (RT)	ROCCIA DURA (RD)
			N. PIAZ. Pn