



COROGRAFIA Scala 1:200.000

METANODOTTI DA PORRE FUORI ESERCIZIO

- Der. CAMPODARSEGO-CASTELFRANCO V.TO DN 150 (6'') – MOP 64 bar – Tav. 2-6
- Var. Met. CREMONA-MESTRE DN 400 (16'') – MOP 64 bar, dism. Var. per creazione stacchi Nodo di Campodarsego – Tav. 2
- All. CARRARO S.p.A. DN 100 (4'') – MOP 64 bar – Tav. 2
- All. Comune di BORGORICCO DN 80 (3'') – MOP 64 bar – Tav. 2
- All. FONDERIA ANSELMI DN 80 (3'') – MOP 64 bar – Tav. 3
- All. CARTIERA DI CARBONERA S.p.A. DN 150 (6'') – MOP 64 bar – Tav. 3
- All. COMUNE DI CAMPOSAMPIERO DN 150 (6'') – MOP 64 bar – Tav. 3
- All. Comune di VILLA DEL CONTE 2^Pr. DN 150 (6'') – MOP 75 bar – Tav. 4
- All. Comune di LOREGGIA 1^Pr. DN 80 (3'') – MOP 64 bar – Tav. 4
- All. Comune di LOREGGIA 2^Pr. DN 100 (4'') – MOP 64 bar – Tav. 5
- All. Comune di CASTELFRANCO V.TO 1^Pr. DN 100 (4'') – MOP 64 bar – Tav. 6
- All. BERCO S.p.A. CASTELFRANCO V.TO DN 100 (4'') – MOP 64 bar – Tav. 6
- All. SIMMEL DIFESA DN 100 (4'') – MOP 64 bar – Tav. 6



0	30/11/17	EMISSIONE	MARIONNI	BATTISTI	LUMINARI		
INDICE	DATA	REVISIONI			ELABORATO	VERIFICATO	APPROVATO
Proprietario		Progettista					
Metanodotto:			Dis. PG-MA-DISM-001				
CAMPODARSEGO-CASTELFRANCO V.TO DN 150 (6'') – MOP 64 bar			Comm. NR/16025				
INDICE			Fg. 1 di 7				
Scala 1:10000			Sostituisce il				
METANODOTTI E IMPIANTI DA PORRE FUORI ESERCIZIO CON LOCALIZZAZIONE AREE TEST PER IL MONITORAGGIO AMBIENTALE			Sostituito dal				

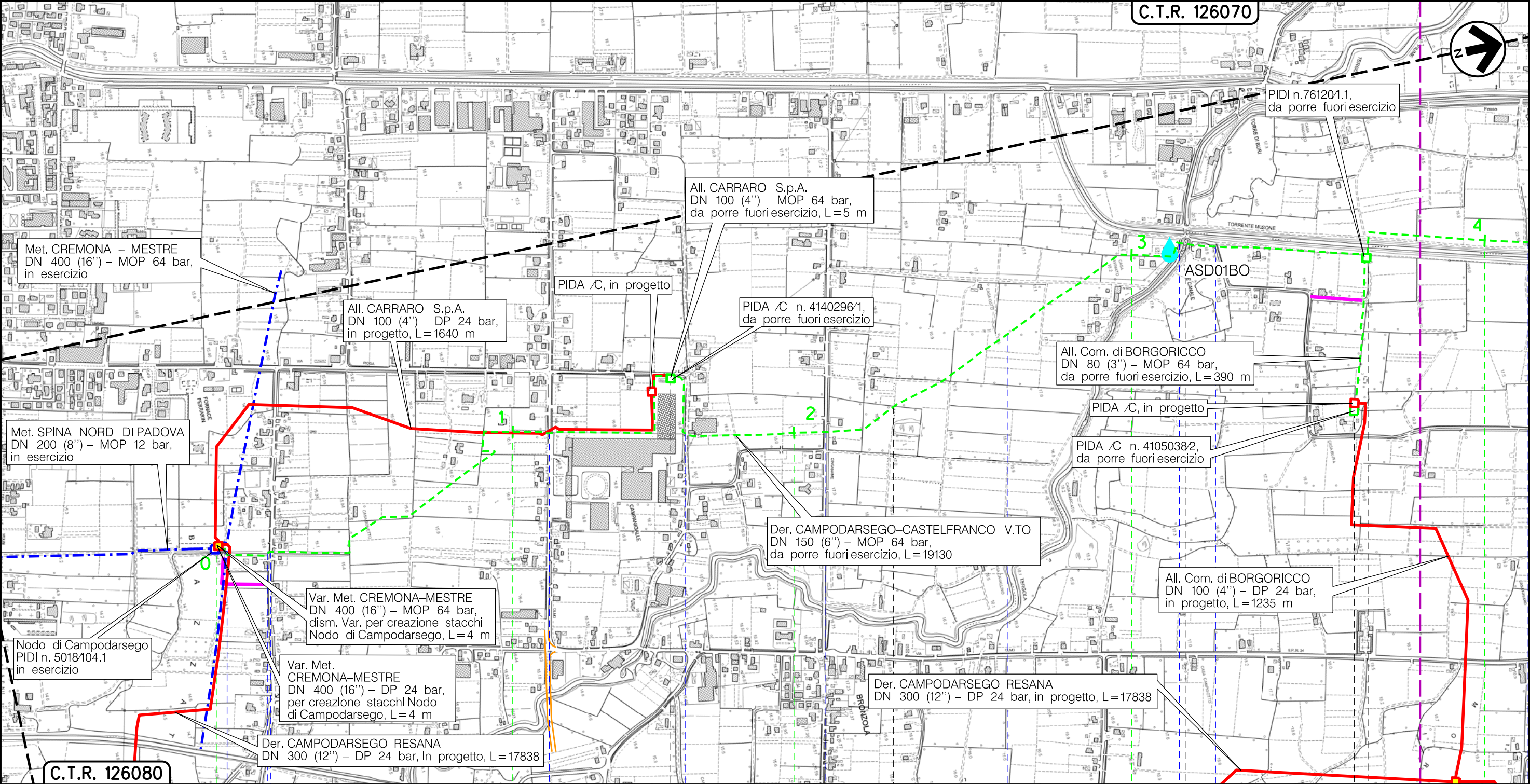
Metanodotto:

Der. CAMPODARSEGO-CASTELFRANCO V.TO
DN 150 (6'') - MOP 64 bar

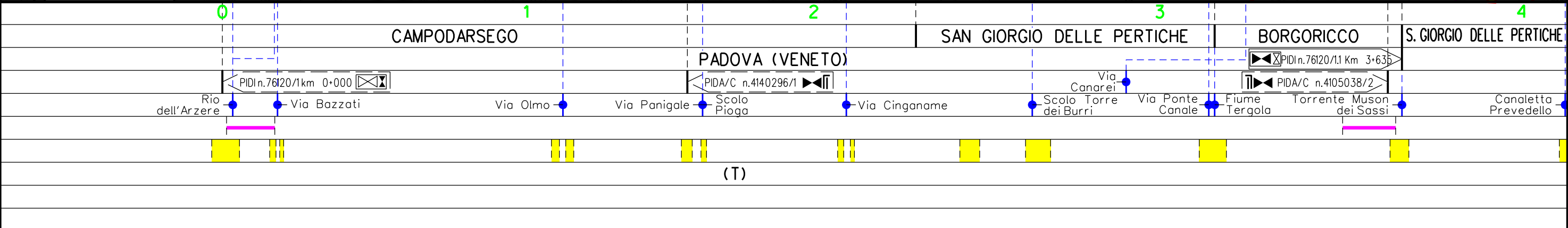
METANODOTTI E IMPIANTI DA PORRE FUORI ESERCIZIO
CON LOCALIZZAZIONE AREE TEST PER IL MONITORAGGIO AMBIENTALE

0	30/11/17	EMISSIONE	MARIONNI	BATTISTI	LUMINARI	Foglio
INDICE	DATA	REVISIONI	ELABORATO	VERIFICATO	APPROVATO	2
Proprietario			Progettista			di 7
						Scala
			Dis. PG-MA-DISM-001			1:10000
			Comm. NR/16025			

C.T.R. 126070



Il presente disegno è di proprietà aziendale - La Società tutela i propri diritti a termine di legge.



(T)

Metanodotto:


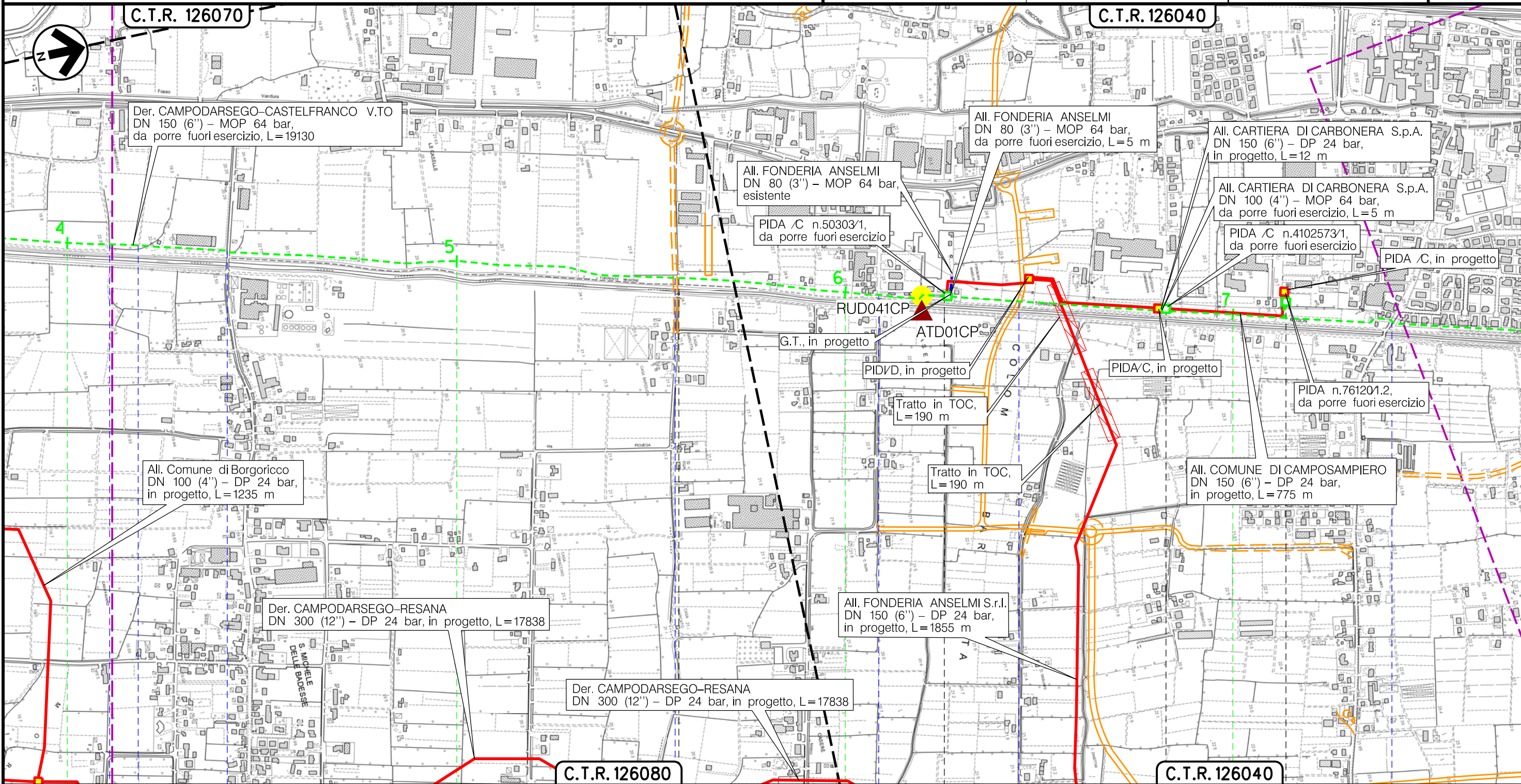
Der. CAMPODARSEGO-CASTELFRANCO V.TO
DN 150 (6'') - MOP 64 bar

METANODOTTI E IMPIANTI DA PORRE FUORI ESERCIZIO
CON LOCALIZZAZIONE AREE TEST PER IL MONITORAGGIO AMBIENTALE

0	30/11/17	EMISSIONE	MARIONI	BATTISTI	LUMINARI
INDICE	DATA	REVISIONI	ELABORATO	VERIFICATO	APPROVATO
Proprietario		Progettista		Dis. PG-MA-DISM-001	
				Comm. NR/16025	

Foglio
3
di 7
Scala
1:10000

Il presente disegno è di proprietà aziendale - La Società tutelerà i propri diritti a termine di legge.



Metanodotto:

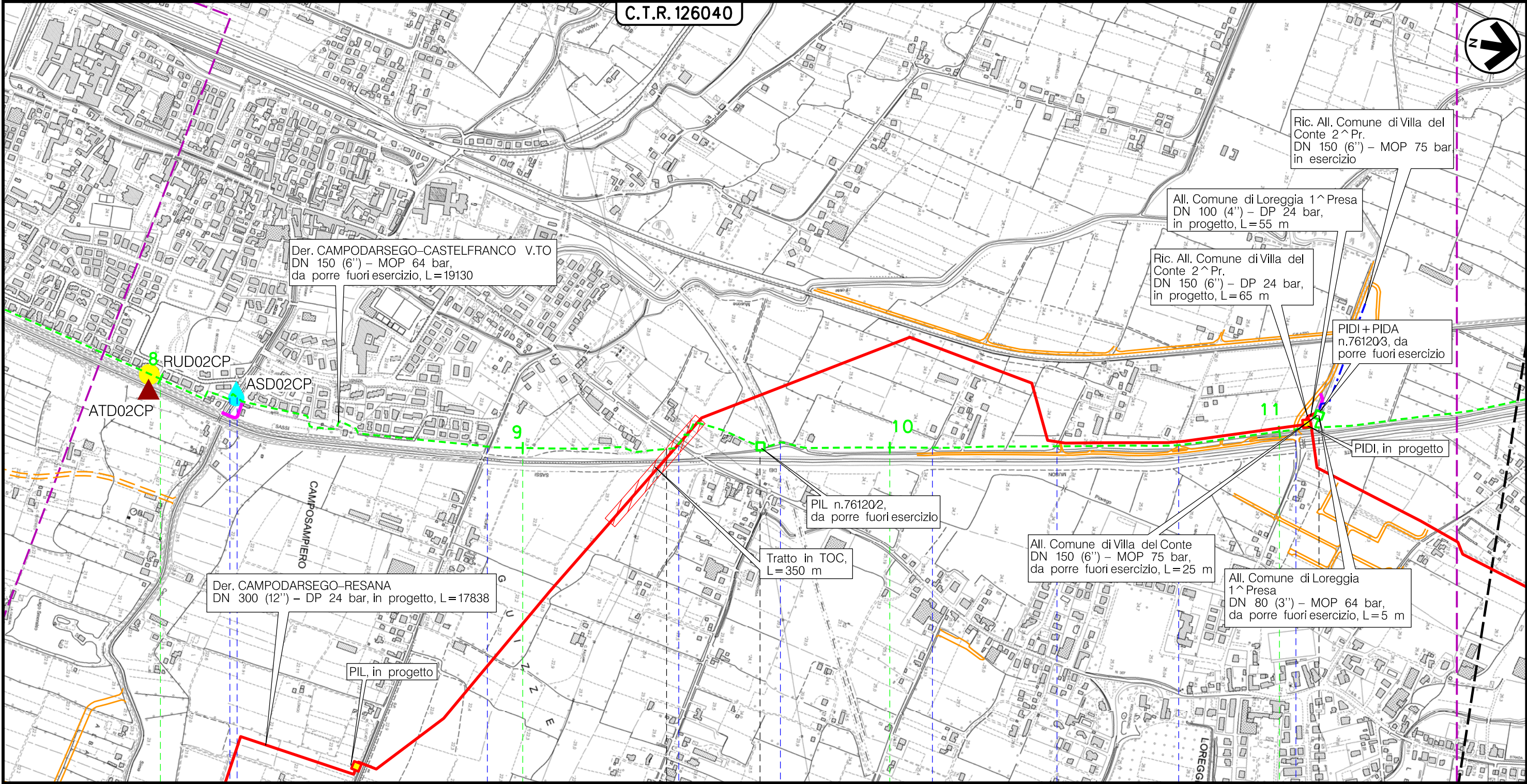
Der. CAMPODARSEGO-CASTELFRANCO V.TO
DN 150 (6'') - MOP 64 bar

METANODOTTE E IMPIANTI DA PORRE FUORI ESERCIZIO
CON LOCALIZZAZIONE AREE TEST PER IL MONITORAGGIO AMBIENTALE

0	30/11/17	EMISSIONE	MARIONNI	BATTISTI	LUMINARI
INDICE	DATA	REVISIONI	ELABORATO	VERIFICATO	APPROVATO
Proprietario		Progettista		Dis. PG-MA-DISM-001	
				Comm. NR/16025	

Foglio
4
di 7
Scala
1:10000

C.T.R. 126040



Der. CAMPODARSEGO-RESANA
DN 300 (12'') - DP 24 bar, in progetto, L=17838

CAMPOSAMPIERO

PADOVA (VENETO)

LOREGGIA

Via Albarella - Muson Vecchio

Via Ca' Baldu

S.S. n.307
Via Monte Grappa

Via Morosini - Treviso-Ostiglia
Ciclabile

Via Morosini

Via Morosini

Via Morosini

Via Morosini

PIL n.76120/2 km 9+660

PIDI+PIDA n.76120/3 km 11+123

(T)

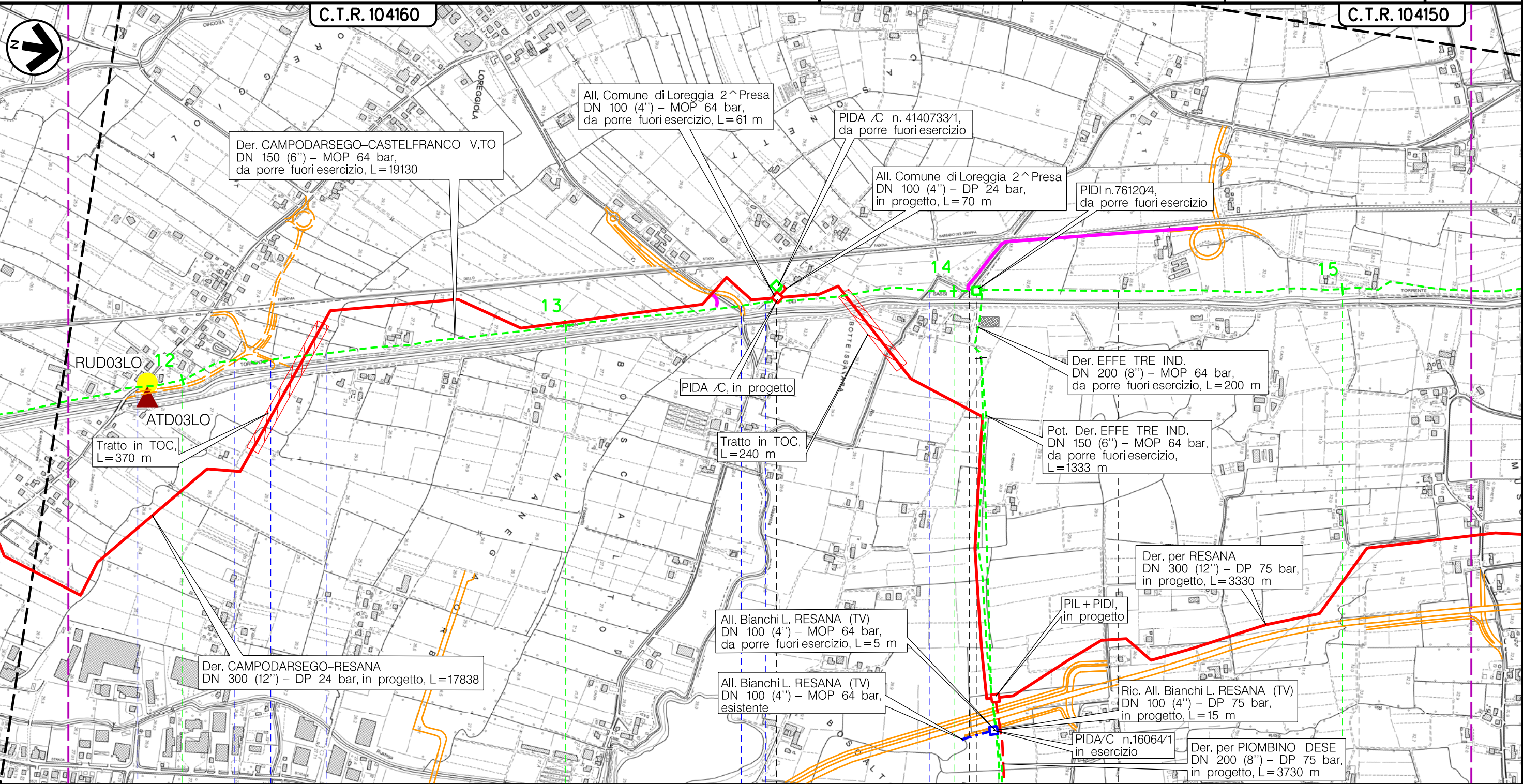
Il presente disegno e' di proprieta' aziendale - La Societa' tutelera' i propri diritti a termine di legge.

Metanodotto:

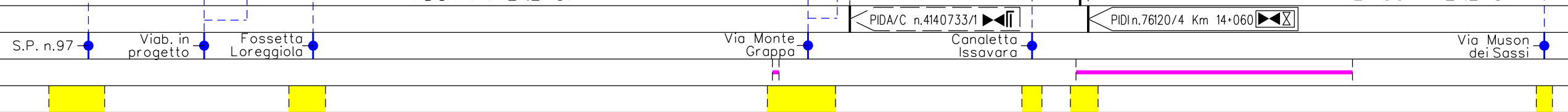
Der. CAMPODARSEGO-CASTELFRANCO V.TO
DN 150 (6'') - MOP 64 bar

METANODOTTI E IMPIANTI DA PORRE FUORI ESERCIZIO
CON LOCALIZZAZIONE AREE TEST PER IL MONITORAGGIO AMBIENTALE

0	30/11/17	EMISSIONE	MARIONI	BATTISTI	LUMINARI	Foglio
INDICE	DATA	REVISIONI	ELABORATO	VERIFICATO	APPROVATO	5
Proprietario		Progettista		Dis. PG-MA-DISM-001		di 7
SNAM RETE GAS		COMIS		Comm. NR/16025		Scala
						1:10000



12 LOREGGIA CASTELFRANCO V.TO RESANA CASTELFRANCO V.TO
 PADOVA (VENETO) TREVISO (VENETO)



(T)

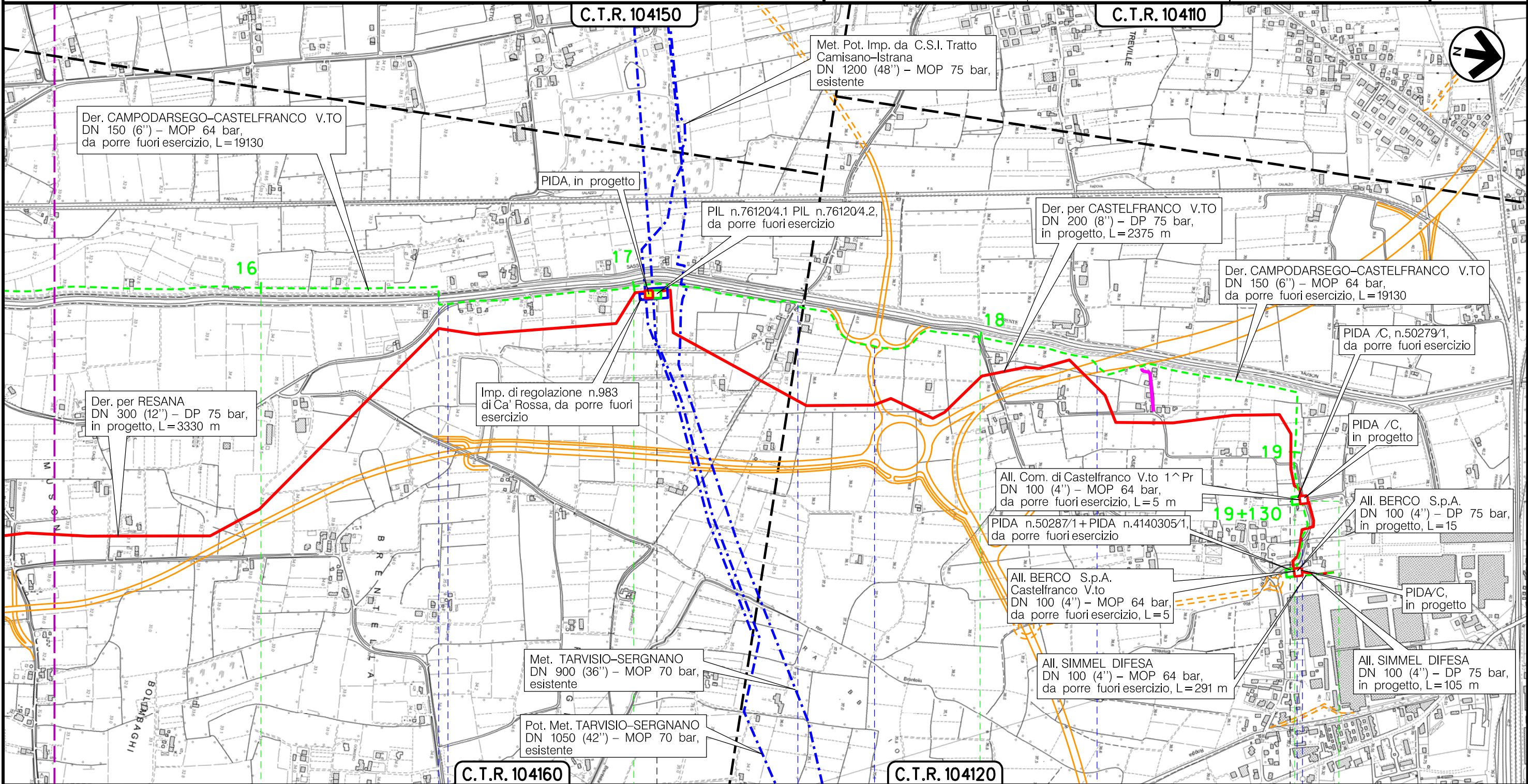
Il presente disegno è di proprietà aziendale - La Società tutela i propri diritti a termine di legge.

Metanodotto:

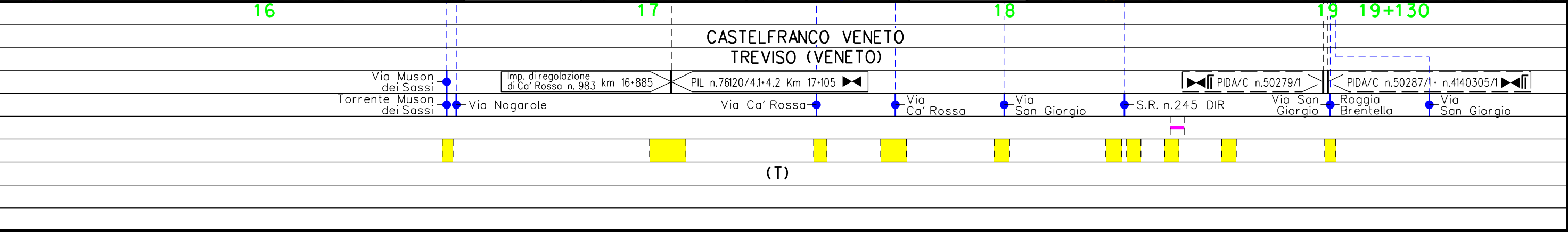
Der. CAMPODARSEGO-CASTELFRANCO V.TO
DN 150 (6'') - MOP 64 bar

METANODOTTI E IMPIANTI DA PORRE FUORI ESERCIZIO
CON LOCALIZZAZIONE AREE TEST PER IL MONITORAGGIO AMBIENTALE

0	30/11/17	EMISSIONE	MARIONNI	BATTISTI	LUMINARI	Foglio
INDICE	DATA	REVISIONI	ELABORATO	VERIFICATO	APPROVATO	6
Proprietario		Progettista		Dis. PG-MA-DISM-001		di 7
SNAM RETE GAS		COMIS		Comm. NR/16025		Scala
						1:10000



Il presente disegno è di proprietà aziendale - La Società tutelerà i propri diritti a termine di legge.



(T)

Metanodotto:

CAMPODARSEGO-CASTELFRANCO V.TO
DN 150 (6'') - MOP 64 bar

METANODOTTIE IMPIANTI DA PORRE FUORI ESERCIZIO
CON LOCALIZZAZIONE AREE TEST PER IL MONITORAGGIO AMBIENTALE

0	30/11/17	EMISSIONE	MARIONNI	BATTISTI	LUMINARI
INDICE	DATA	R E V I S I O N I	ELABORATO	VERIFICATO	APPROVATO
Proprietario		Progettista		Dis. PG-MA-DISM-001	
				Comm. NR/16025	
					Foglio 7 di 7 Scala 1:10000

LEGENDA

SIMBOLOGIA CARTOGRAFICA

- | | | | |
|--|---|--|---|
| | Metanodotto in progetto | | Altre condotte di terzi |
| | Metanodotti in esercizio | | Altri metanodotti in progetto |
| | Metanodotti da porre fuori esercizio e recuperare | | Gallerie, Tunnel, Mini-Microtunnel, Raise Boring e T.O.C. |
| | Alternativa di tracciato | | Impianti di linea in progetto |
| | Aree impianti stacco-terminale in progetto | | Impianti di linea su rete in esercizio |
| | Aree impianti stacco-terminale esistenti | | Impianti di linea da porre fuori esercizio e recuperare |
| | Piazzola di stoccaggio tubazioni | | Depositi temporanei |
| | Strada di accesso all'impianto | | Strade di accesso provvisorio |
| | Adeguamento strade esistenti | | Limite sovrapposizione fogli |
| | | | Integrazioni planimetriche di progetto |
| | | | Integrazioni planimetriche esistenti |

SIMBOLOGIA MECCANICA

- | | |
|--|--|
| | Punto di intercettazione di linea (P.I.L.) |
| | Punto di intercettazione di derivazione importante (P.I.D.I.) |
| | Punto di intercettazione di derivazione semplice con stacco da P.I.L. (P.I.D.S.) |
| | Punto di intercettazione e derivazione semplice con stacco da Linea (P.I.D.S.) |
| | Punto di intercettazione con discaggio di allacciamento (P.I.D.A.) |
| | Punto predisposto per il discaggio di allacciamento (P.P.D.A.) |
| | Punto di sezionamento elettrico terminale (P.S.E.T.) |
| | Stazione predisposta per lancio e ricevimento PIG |
| | Impianto di riduzione/regolazione della pressione |

SIMBOLOGIA TEMATICA

PUNTI DI MONITORAGGIO

- AMBIENTE IDRICO - ACQUE SUPERFICIALI
- AMBIENTE IDRICO - ACQUE SOTTERRANEE
- SUOLO E SOTTOSUOLO
- VEGETAZIONE, FLORA, FAUNA ED ECOSISTEMI
- RUMORE
- ATMOSFERA

Per ogni punto di monitoraggio il codice identificativo è strutturato:

XXZNNYY

dove:

XX rappresenta la componente ambientale monitorata:

- AS = Acque superficiali
- PZ = Acque sotterranee (Piezometro)
- SU = Suolo e sottosuolo
- VE = Vegetazione, fauna e ecosistemi
- RU = Rumore
- AT = Atmosfera

Z indica se il monitoraggio è eseguito per le condotte in progetto o in dismissione

- P = condotte in progetto
- D = condotte in dismissione

NN è il numero progressivo del punto di monitoraggio per ogni componente ambientale

YY è il codice identificativo del comune in cui è stato individuato il punto di monitoraggio:

- CA = Campodarsego
- BO = Borgoricco
- SG = S. Giorgio delle Pertiche
- CP = Camposampiero
- LO = Loreggia
- PD = Piombino Dese
- RE = Resana
- CF = Castelfranco V.to

Il presente disegno è di proprietà aziendale - La Società tutela i propri diritti a termine di legge.

Progressiva chilometrica	N.	
Comuni		
Province		
Impianti	TIPO - N. - PROGR. km	
Attraversamenti	TIPOLOGIA ATTRAVERSATA (SS n. **, corso d'acqua, ferrovia, ecc.)	
Strade - Piste - Piazzole tubazioni	ACCESSO IMPIANTI	ADEGUAMENTI STRADE
Fascia di lavoro	ALLARGATA	STRADE PROVVISORIE
Scavabilità terreni	SCIOLTI (T)	ROCCIA TENERA (RT)
		ROCCIA DURA (RD)
		DEPOSITI TEMPORANEI
		Dn
		N. PIAZ. Pn