

Il presente disegno è di proprietà aziendale - La Società tutelera i propri diritti a termine di legge.



COROGRAFIA Scala 1:200.000

METANODOTTI DA PORRE FUORI ESERCIZIO

Der. CAMPODARSEGO-CASTELFRANCO V.TO DN 150 (6'') - MOP 64 bar - Tav. 2-6



0	30/11/17	EMISSIONE	MARIONNI	BATTISTI	LUMINARI
INDICE	DATA	REVISIONI	ELABORATO	VERIFICATO	APPROVATO
Proprietario 		Progettista 		Dis. PG-SN-DISM-001	
Metanodotto: CAMPODARSEGO-CASTELFRANCO V.TO DN 150 (6'') - MOP 64 bar			Comm. NR/16025		
METANODOTTI E IMPIANTI DA PORRE FUORI ESERCIZIO STRUMENTI DI PIANIFICAZIONE NAZIONALI			Sostituisce il ..... Sostituito dal .....		
			Fg. 1 di 7		
			Scala 1:10000		
			INDICE 0		

Metanodotto:

Der. CAMPODARSEGO-CASTELFRANCO V.TO  
DN 150 (6'') - MOP 64 bar

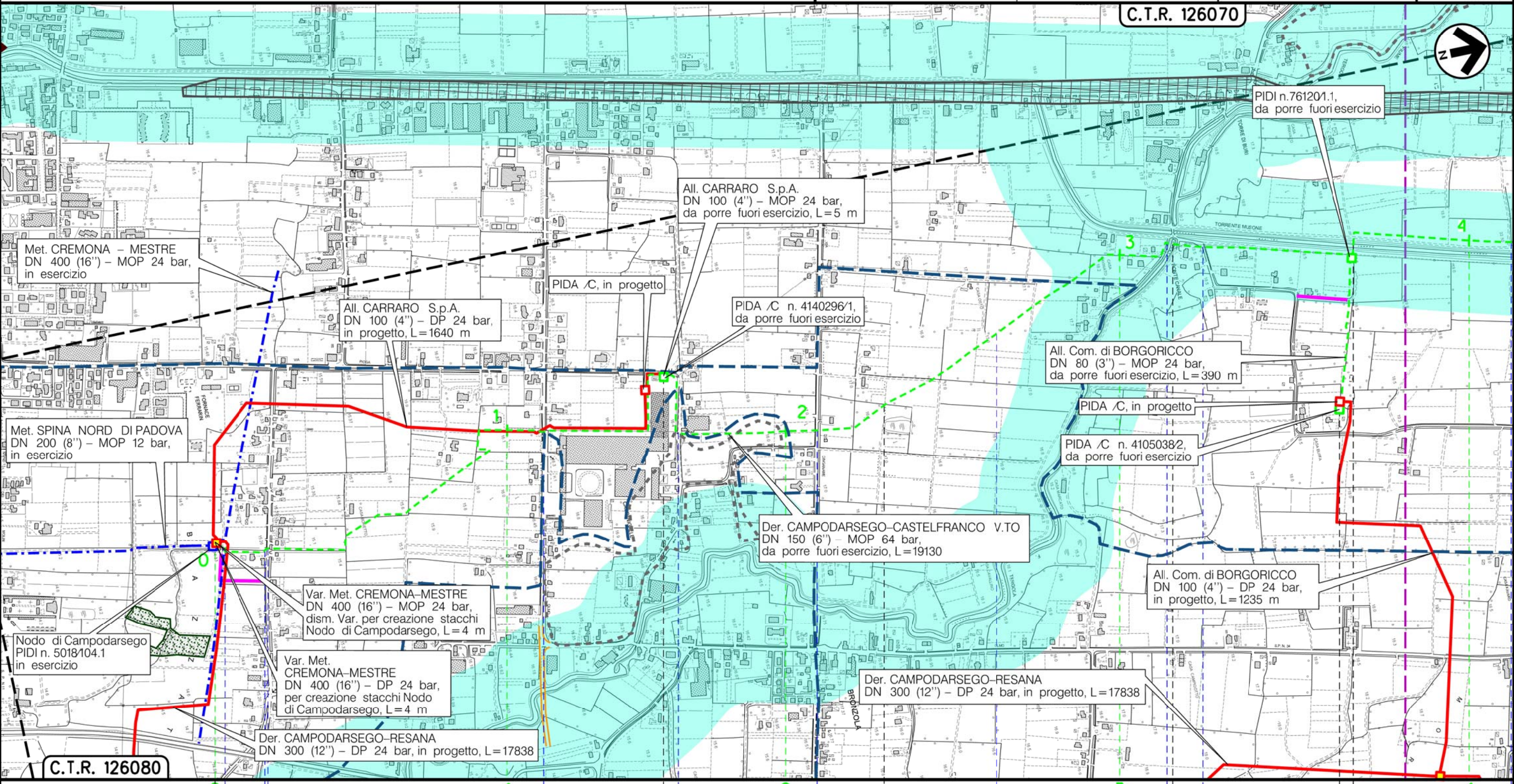
METANODOTTI E IMPIANTI DA PORRE FUORI ESERCIZIO  
STRUMENTI DI PIANIFICAZIONE NAZIONALI

0	30/11/17	EMISSIONE	MARIONNI	BATTISTI	LUMINARI	Foglio
INDICE	DATA	REVISIONI	ELABORATO	VERIFICATO	APPROVATO	2
Proprietario	Progettista		Dis. PG-SN-DISM-001		Comm. NR/16025	di 7
SNAM RETE GAS	<b>COMIS</b> consulenza material - ispezioni - saldatura progettazione - direzione lavori					Scala 1:10000

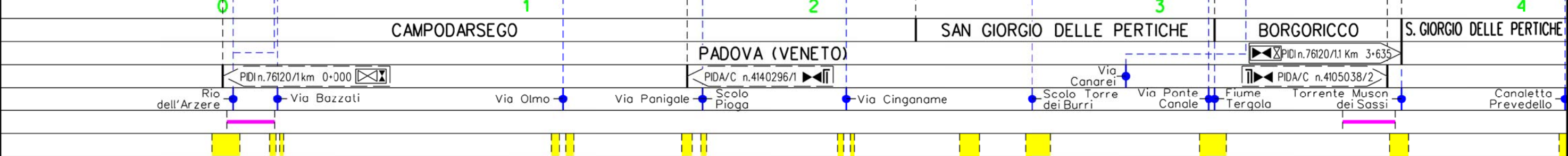
C.T.R. 126070



Il presente disegno è di proprietà aziendale - La Società tutelerà i propri diritti a termine di legge.



C.T.R. 126080



(T)

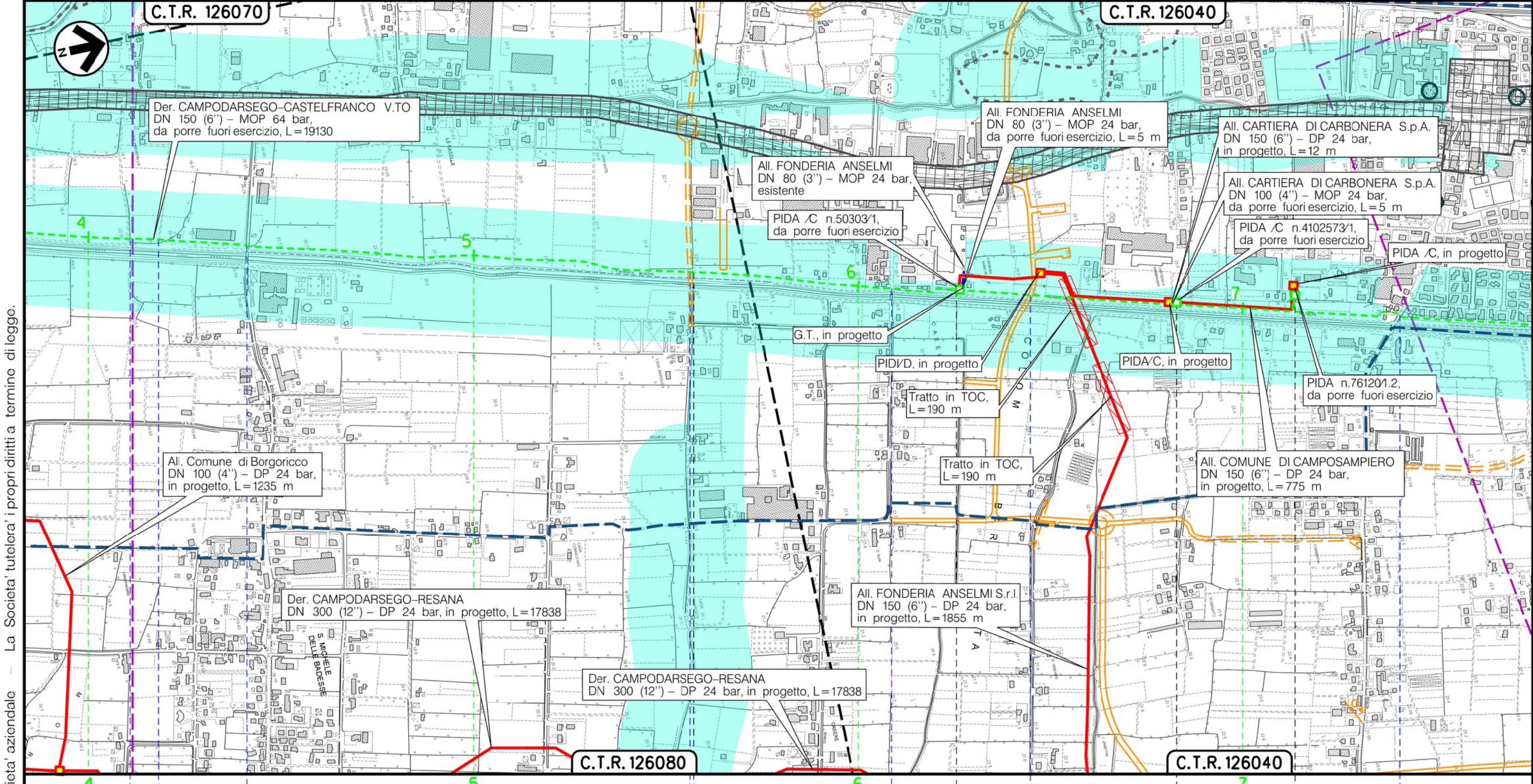
Metanodotto:

Der. CAMPODARSEGO-CASTELFRANCO V.TO  
DN 150 (6'') - MOP 64 bar


METANODOTTI E IMPIANTI DA PORRE FUORI ESERCIZIO  
STRUMENTI DI PIANIFICAZIONE NAZIONALI

0	30/11/17	EMISSIONE	MARIONNI	BATTISTI	LUMINARI
INDICE	DATA	REVISIONI	ELABORATO	VERIFICATO	APPROVATO
Proprietario		Progettista		Dis. PG-SN-DISM-001	
SNAM RETE GAS		COMIS		Comm. NR/16025	
			Scala 1:10000		

Foglio  
3  
di 7  
Scala  
1:10000



Il presente disegno è di proprietà aziendale - La Società tutelera i propri diritti a termine di legge.



(T)

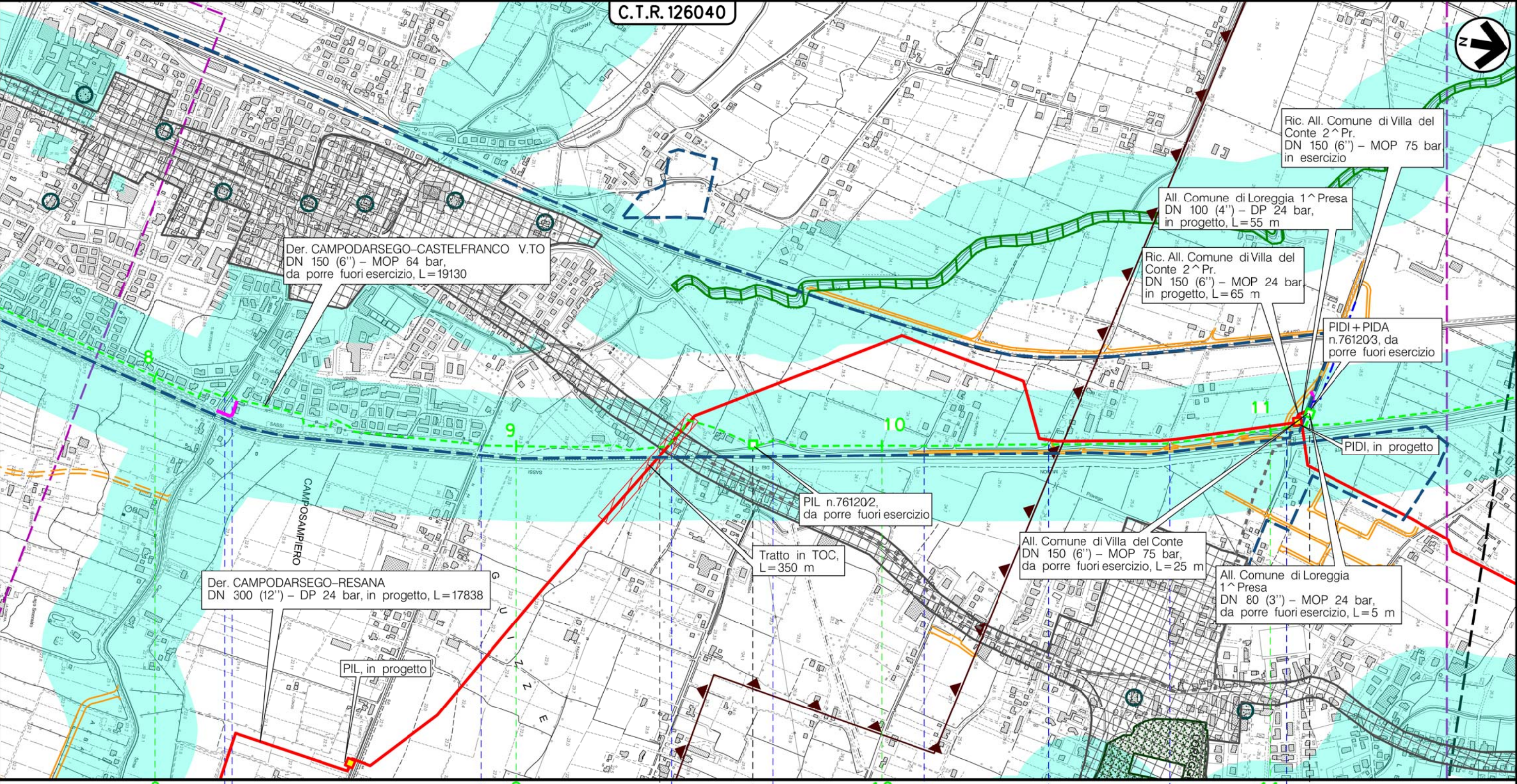
Metanodotto:

Der. CAMPODARSEGO-CASTELFRANCO V.TO  
DN 150 (6'') - MOP 64 bar

METANODOTTI E IMPIANTI DA PORRE FUORI ESERCIZIO  
STRUMENTI DI PIANIFICAZIONE NAZIONALI

0	30/11/17	EMISSIONE	MARIONNI	BATTISTI	LUMINARI	Foglio
INDICE	DATA	REVISIONI	ELABORATO	VERIFICATO	APPROVATO	4
Proprietario		Progettista		Dis. PG-SN-DISM-001		di 7
SNAM RETE GAS		COMIS		Comm. NR/16025		Scala
						1:10000

C.T.R. 126040



(T)

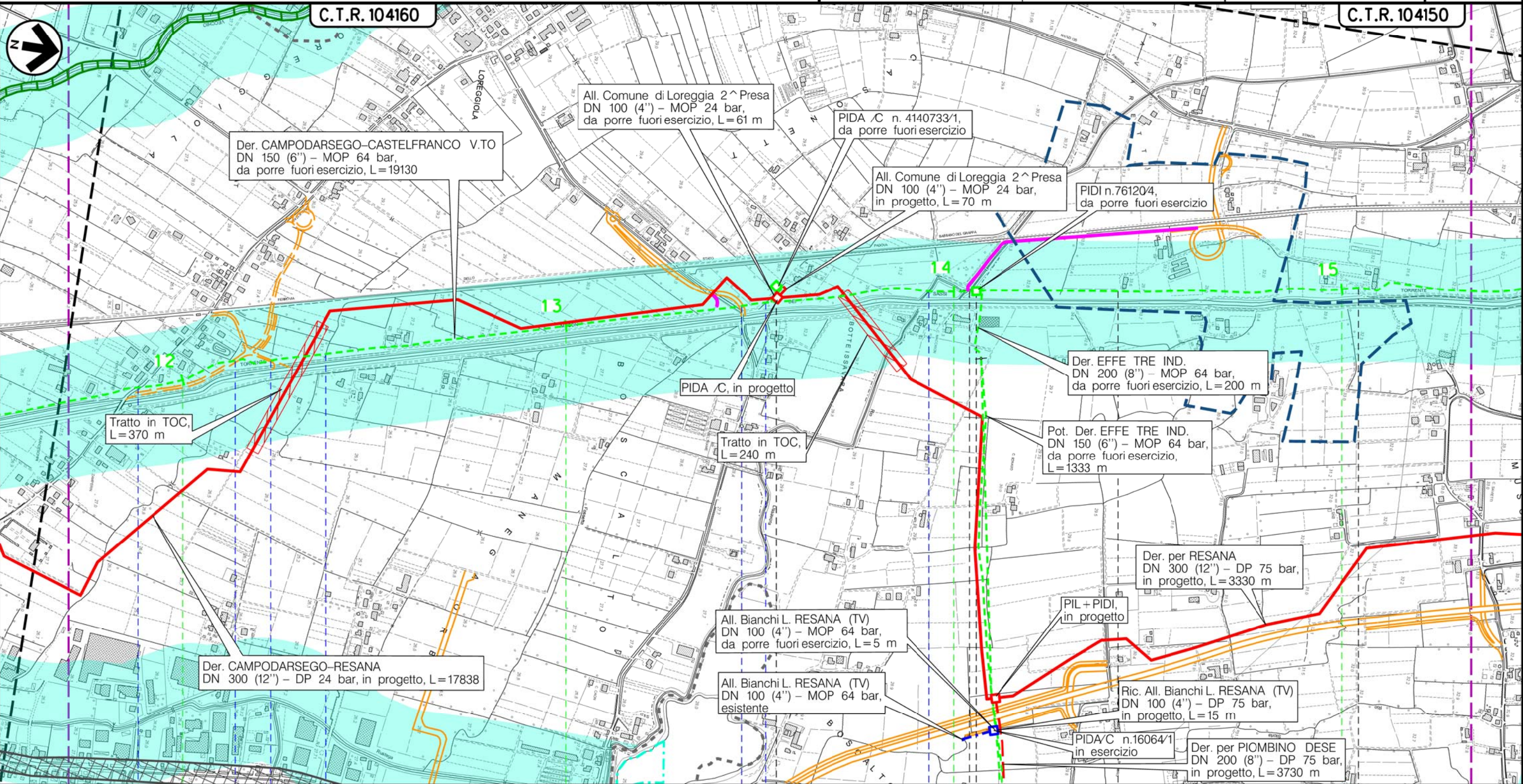
Il presente disegno e' di proprieta' aziendale - La Societa' tutelera' i propri diritti a termine di legge.

Metanodotto:

Der. CAMPODARSEGO-CASTELFRANCO V.TO  
DN 150 (6'') - MOP 64 bar

METANODOTTI E IMPIANTI DA PORRE FUORI ESERCIZIO  
STRUMENTI DI PIANIFICAZIONE NAZIONALI

0	30/11/17	EMISSIONE	MARIONNI	BATTISTI	LUMINARI	Foglio
INDICE	DATA	REVISIONI	ELABORATO	VERIFICATO	APPROVATO	5
Proprietario		Progettista		Dis. PG-SN-DISM-001		di 7
SNAM RETE GAS		COMIS		Comm. NR/16025		Scala
						1:10000



12	LOREGGIA PADOVA (VENETO)	13	CASTELFRANCO V.TO	14	RESANA TREVISO (VENETO)	15	CASTELFRANCO V.TO
S.P. n.97	Viab. in progetto	Fossetta Loreggiola	Via Monte Grappa	Canaletta Issavara		Via Muson dei Sassi	
		PIDA/C n.4140733/1		PIDI n.76120/4 Km 14+060			
(T)							

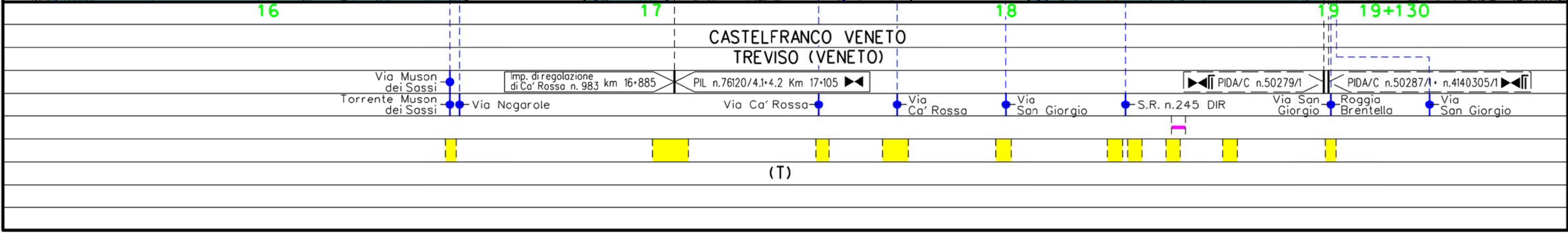
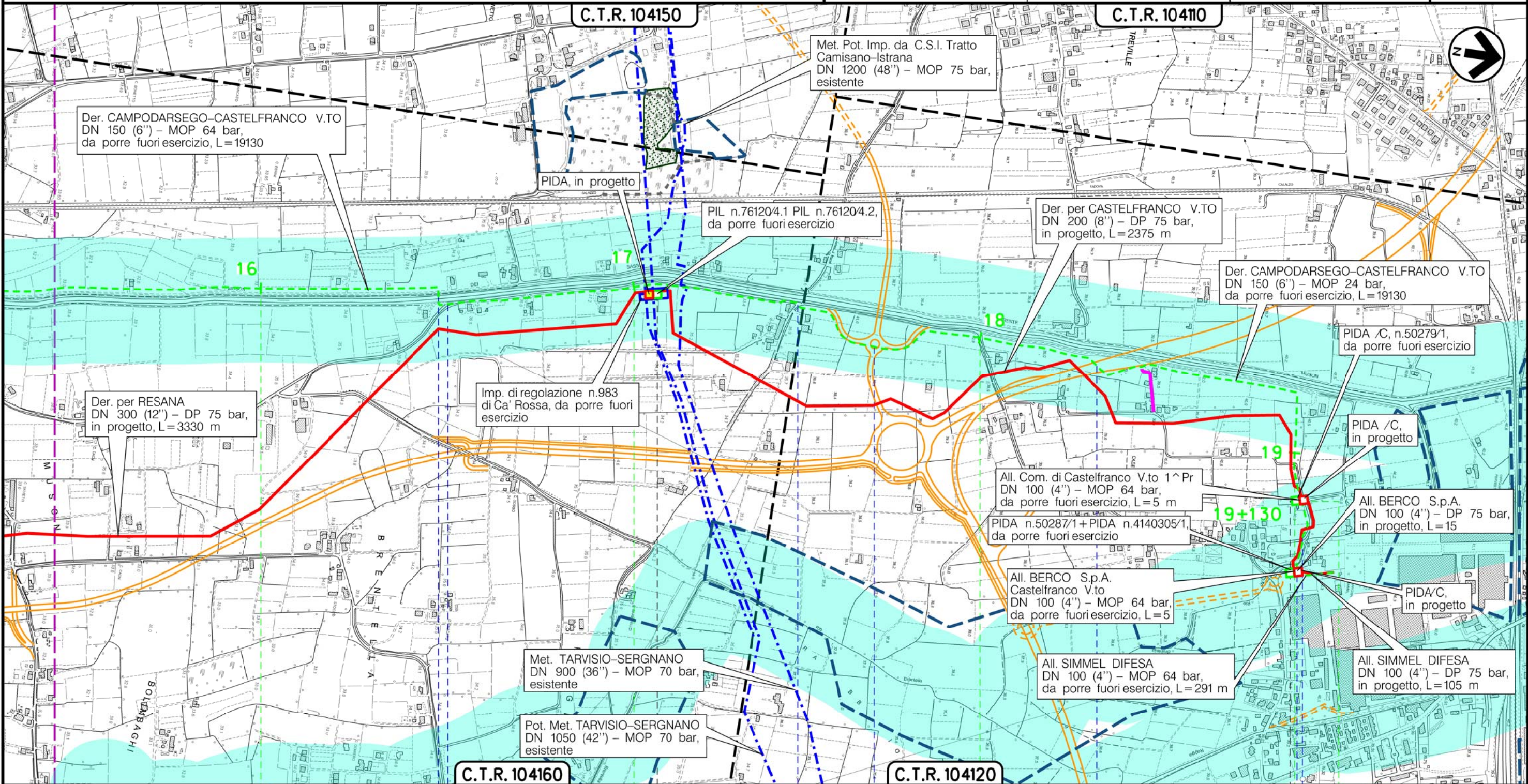
Il presente disegno è di proprietà aziendale - La Società tutelera i propri diritti a termine di legge.

Metanodotto:

Der. CAMPODARSEGO-CASTELFRANCO V.TO  
DN 150 (6'') - MOP 64 bar

METANODOTTI E IMPIANTI DA PORRE FUORI ESERCIZIO  
STRUMENTI DI PIANIFICAZIONE NAZIONALI

0	30/11/17	EMISSIONE	MARIONNI	BATTISTI	LUMINARI	Foglio
INDICE	DATA	REVISIONI	ELABORATO	VERIFICATO	APPROVATO	6
Proprietario	Progettista		Dis.		Comm.	di 7
SNAM RETE GAS	<b>COMIS</b> consulenza materiali - ispezioni - saldatura progettazione - direzione lavori		PG-SN-DISM-001		NR/16025	Scala
						1:10000



Il presente disegno è di proprietà aziendale - La Società tutelera i propri diritti a termine di legge.

Metanodotto:

CAMPODARSEGO-CASTELFRANCO V.TO  
DN 150 (6'') - MOP 64 bar

METANODOTTI E IMPIANTI DA PORRE FUORI ESERCIZIO  
STRUMENTI DI PIANIFICAZIONE NAZIONALI

0	30/11/17	EMISSIONE	MARIONNI	BATTISTI	LUMINARI
INDICE	DATA	R E V I S I O N I	ELABORATO	VERIFICATO	APPROVATO
Proprietario		Progettista		Dis. PG-SN-DISM-001	
				Comm. NR/16025	
Foglio 7 di 7					
Scala 1:10000					

LEGENDA

SIMBOLOGIA CARTOGRAFICA

- |  |   |  |   |
|--|---|--|---|
|  | Metanodotto in progetto                           |  | Altre condotte di terzi                                   |
|  | Metanodotti in esercizio                          |  | Altri metanodotti in progetto                             |
|  | Metanodotti da porre fuori esercizio e recuperare |  | Gallerie, Tunnel, Mini-Microtunnel, Raise Boring e T.O.C. |
|  | Alternativa di tracciato                          |  | Impianti di linea in progetto                             |
|  | Aree impianti stacco-terminale in progetto        |  | Impianti di linea su rete in esercizio                    |
|  | Aree impianti stacco-terminale esistenti          |  | Impianti di linea da porre fuori esercizio e recuperare   |
|  | Piazzola di stoccaggio tubazioni                  |  | Depositi temporanei                                       |
|  | Strada di accesso all'impianto                    |  | Strade di accesso provvisorio                             |
|  | Adeguamento strade esistenti                      |  | Limite sovrapposizione fogli                              |
|  |   |  | Integrazioni planimetriche di progetto                    |
|  |   |  | Integrazioni planimetriche esistenti                      |

SIMBOLOGIA MECCANICA

- Punto di intercettazione di linea (P.I.L.)
- Punto di intercettazione di derivazione importante (P.I.D.I.)
- Punto di intercettazione di derivazione semplice con stacco da P.I.L. (P.I.D.S.)
- Punto di intercettazione e derivazione semplice con stacco da Linea (P.I.D.S.)
- Punto di intercettazione con discaggio di allacciamento (P.I.D.A.)
- Punto predisposto per il discaggio di allacciamento (P.P.D.A.)
- Punto di sezionamento elettrico terminale (P.S.E.T.)
- Stazione predisposta per lancio e ricevimento PIG
- Impianto di riduzione/regolazione della pressione

SIMBOLOGIA TEMATICA

Elementi ed ambiti vincolati D.Lgs.42/2004

- Art. 10-12 - Immobili di valore monumentale, ville venete e loro pertinenze sottoposti a vincolo
- Art. 136 - Aree e beni di notevole interesse pubblico
- Art. 142 comma 1 - lett. c - i fiumi, i torrenti, i corsi d'acqua e le relative sponde o piedi degli argini per una fascia di 150 metri ciascuna
- Art. 142 comma 1 - lett. g - i territori coperti da boschi e foreste
- Art. 142 comma 1 - lett. m - le zone di interesse archeologico

SITI NATURA 2000

- SIC - IT3260023: Muson Vecchio, sorgenti e roggia Acqualonga

PAI - Aree a rischio idraulico e idrogeologico

- Idraulica classe P1 moderata pericolosità
- Idraulica classe P2 media pericolosità
- Idraulica classe P3 elevata pericolosità

Il presente disegno è di proprietà aziendale - La Società tutelera i propri diritti a termine di legge.

Progressiva chilometrica	N.	
Comuni		
Province		
Impianti	TIPO - N. - PROGR. km	
Attraversamenti	TIPOLOGIA ATTRAVERSATA (SS n. **, corso d'acqua, ferrovia, ecc.)	
Strade - Piste - Piazzole tubazioni	ACCESSO IMPIANTI	ADEGUAMENTI STRADE
Fascia di lavoro	ALLARGATA	
Scavabilità terreni	SCIOLTI (T)	ROCCIA TENERA (RT) ROCCIA DURA (RD)
		DEPOSITI TEMPORANEI Dn
		PIAZZ. Pn
		STRADE PROVVISORIE