



COROGRAFIA Scala 1:200.000

**METANODOTTI DA PORRE FUORI ESERCIZIO**

- Var. Met. CREMONA-MESTRE DN 400 (16'') – MOP 64 bar, dism. Var. per creazione stacchi Nodo di Campodarsego – Tav. 2
- All. CARRARO S.p.A. DN 100 (4'') – MOP 64 bar – Tav. 3
- All. Comune di BORGORICCO DN 80 (3'') – MOP 64 bar – Tav. 4
- All. FONDERIA ANSELMI DN 80 (3'') – MOP 64 bar – Tav. 5
- All. CARTIERA DI CARONERA S.p.A. DN 150 (6'') – MOP 64 bar – Tav. 6
- All. Comune di CAMPOSAMPIERO DN 150 (6'') – MOP 64 bar – Tav. 7
- All. Comune di VILLA DEL CONTE 2^Pr. DN 150 (6'') – MOP 75 bar – Tav. 8
- All. Comune di LOREGGIA 1^Pr. DN 80 (3'') – MOP 64 bar – Tav. 9
- All. Comune di LOREGGIA 2^Pr. DN 100 (4'') – MOP 64 bar – Tav. 10
- All. Comune di CASTELFRANCO V.TO 1^Pr. DN 100 (4'') – MOP 64 bar – Tav. 11
- All. BERCO S.p.A. CASTELFRANCO V.TO DN 100 (4'') – MOP 64 bar – Tav. 12
- All. SIMMEL DIFESA DN 100 (4'') – MOP 64 bar – Tav. 13
- Der. EFFE TRE IND. DN 200 (8'') – MOP 64 bar – Tav. 14
- Pot. Der. EFFE TRE IND. DN 150 (6'') – MOP 64 bar – Tav. 15
- All. Bianchi L. RESANA (TV) DN 100 (4'') – MOP 64 bar – Tav. 16
- All. Comune di PIOMBINO DESE DN 100 (4'') – MOP 64 bar – Tav. 17
- All. Comune di RESANA 1^Pr. DN 80 (3'') – MOP 64 bar – Tav. 18
- Der. VETRERIE DESE DN 100 (4'') – MOP 64 bar – Tav. 19
- All. VETRERIE DESE DN 100 (4'') – MOP 12 bar – Tav. 20



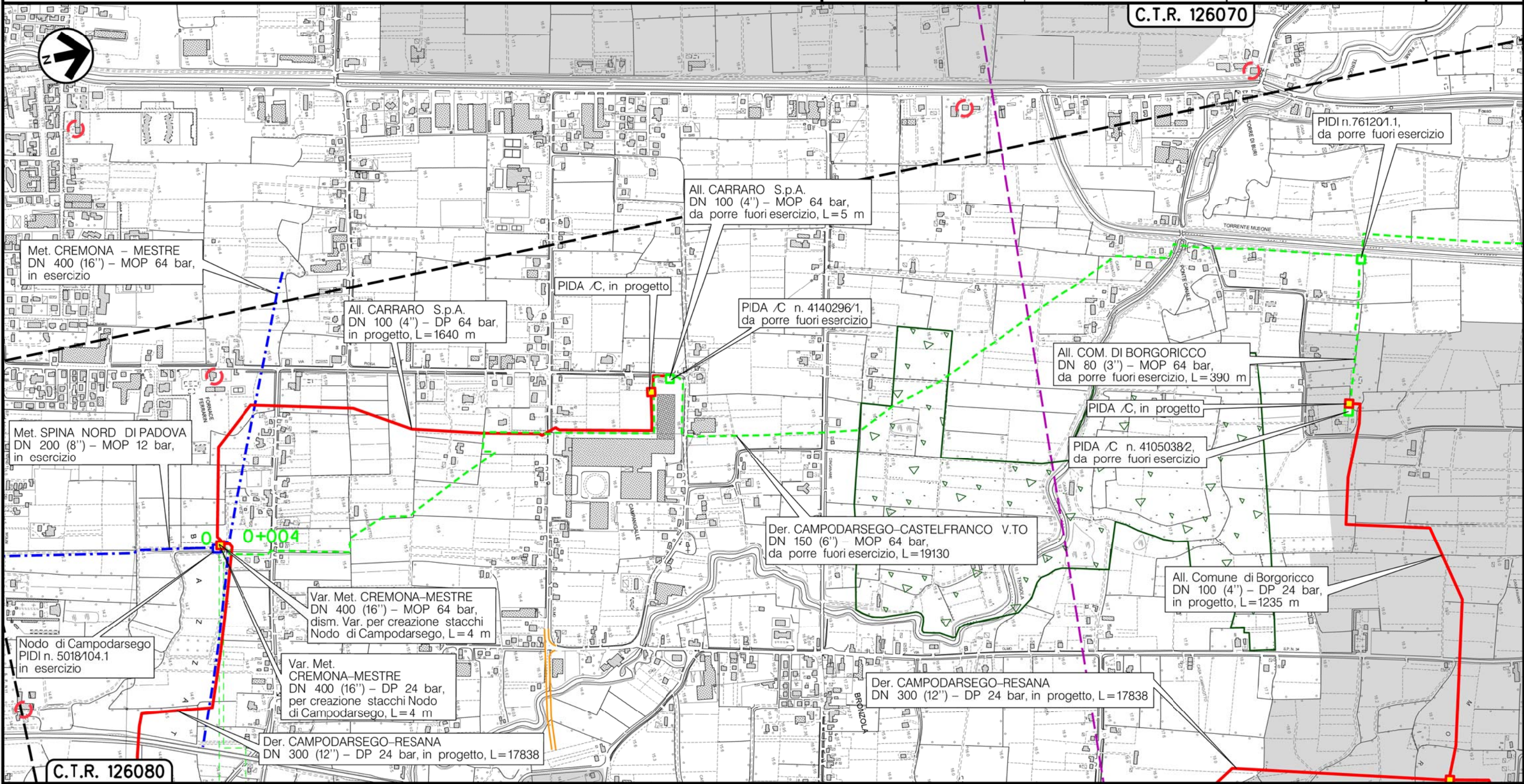
0	30/11/17	EMISSIONE		MARIONNI	BATTISTI	LUMINARI													
INDICE	DATA		REVISIONI	ELABORATO	VERIFICATO	APPROVATO													
Proprietario			Progettista			Dis. PG-PTR-DISM-002													
						Fg. 1 di 21													
Metanodotto:						Comm. NR/16025													
CAMPODARSEGO-CASTELFRANCO V.TO						<table border="1" style="width: 100%; border-collapse: collapse;"> <tr> <td style="width: 10%;">INDICE</td> <td style="width: 10%;">0</td> <td style="width: 10%;"></td> <td style="width: 10%;"></td> <td style="width: 10%;"></td> <td style="width: 10%;"></td> <td style="width: 10%;"></td> <td style="width: 10%;"></td> <td style="width: 10%;"></td> <td style="width: 10%;"></td> </tr> </table>				INDICE	0								
INDICE	0																		
MOP 64 bar																			
Opere connesse						Scala 1:10000													
METANODOTTI E IMPIANTI DA PORRE FUORI ESERCIZIO						Sostituisce il .....													
STRUMENTI DI PIANIFICAZIONE REGIONALI						Sostituito dal .....													

Metanodotto:  
 Var. Met. CREMONA-MESTRE  
 DN 400 (16'') - MOP 64 bar,  
 dism. Var. per creazione stacchi Nodo di Campodarsego

METANODOTTI E IMPIANTI DA PORRE FUORI ESERCIZIO  
 STRUMENTI DI PIANIFICAZIONE REGIONALI

0	30/11/17	EMISSIONE	MARIONNI	BATTISTI	LUMINARI	Foglio
INDICE	DATA	REVISIONI	ELABORATO	VERIFICATO	APPROVATO	2
Proprietario			Progettista			di 21
						Scala
			Dis. PG-PTR-DISM-002			1:10000
			Comm. NR/16025			

Il presente disegno è di proprietà aziendale - La Società tutelerà i propri diritti a termine di legge.



CAMPODARSEGO  
 PADOVA (VENETO)

(T)

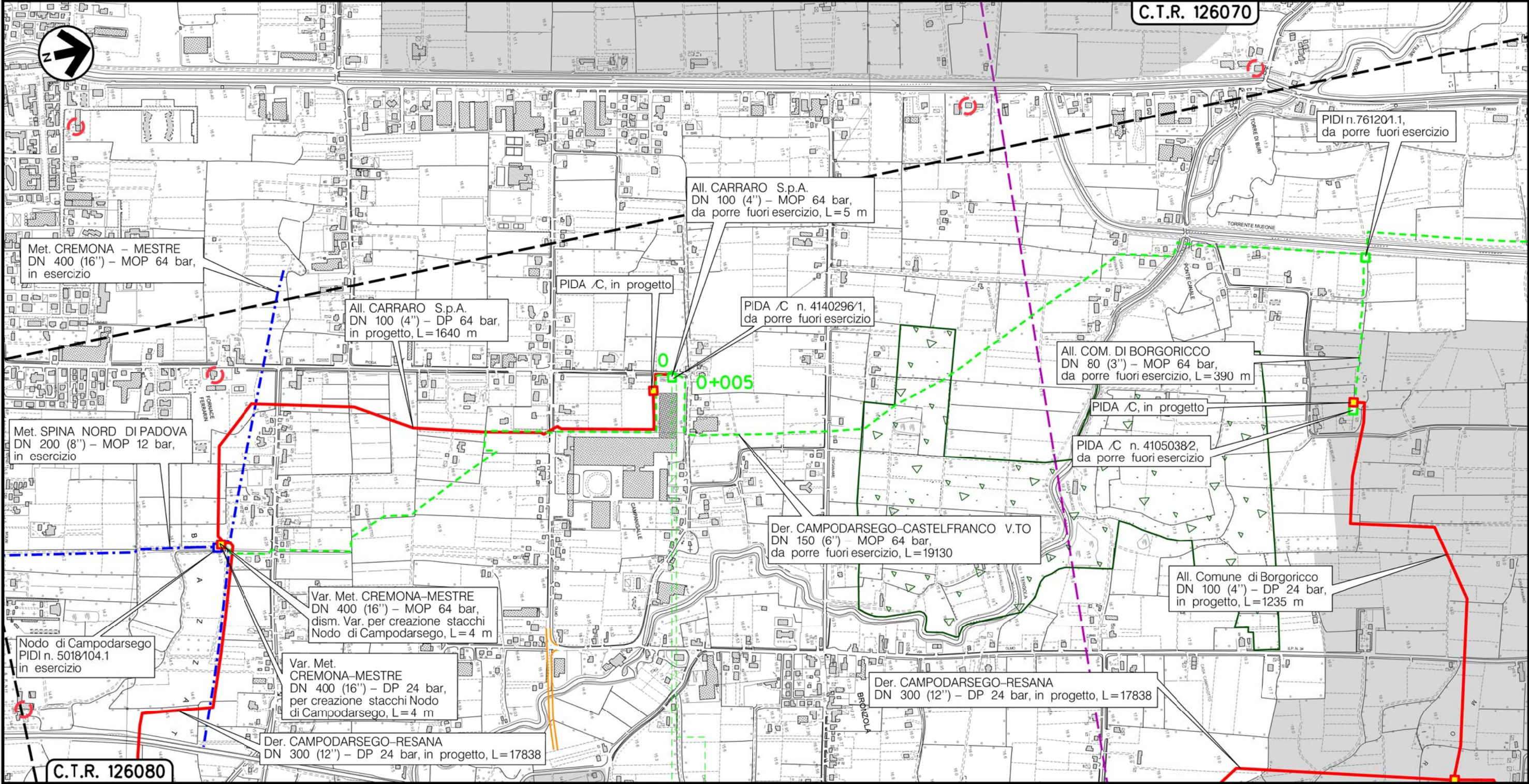
Metanodotto:

All. CARRARO S.p.A.  
DN 100 (4'') - MOP 64 bar

METANODOTTI E IMPIANTI DA PORRE FUORI ESERCIZIO  
STRUMENTI DI PIANIFICAZIONE REGIONALI

0	30/11/17	EMISSIONE	MARIONNI	BATTISTI	LUMINARI
INDICE	DATA	REVISIONI	ELABORATO	VERIFICATO	APPROVATO
Proprietario		Progettista		Dis. PG-PTR-DISM-002	
				Comm. NR/16025	
					Foglio 3 di 21 Scala 1:10000

Il presente disegno è di proprietà aziendale - La Società tutelerà i propri diritti a termine di legge.





CAMPODARSEGO  
PADOVA (VENETO)

◀ PIDA/C n.4140296/1 ▶

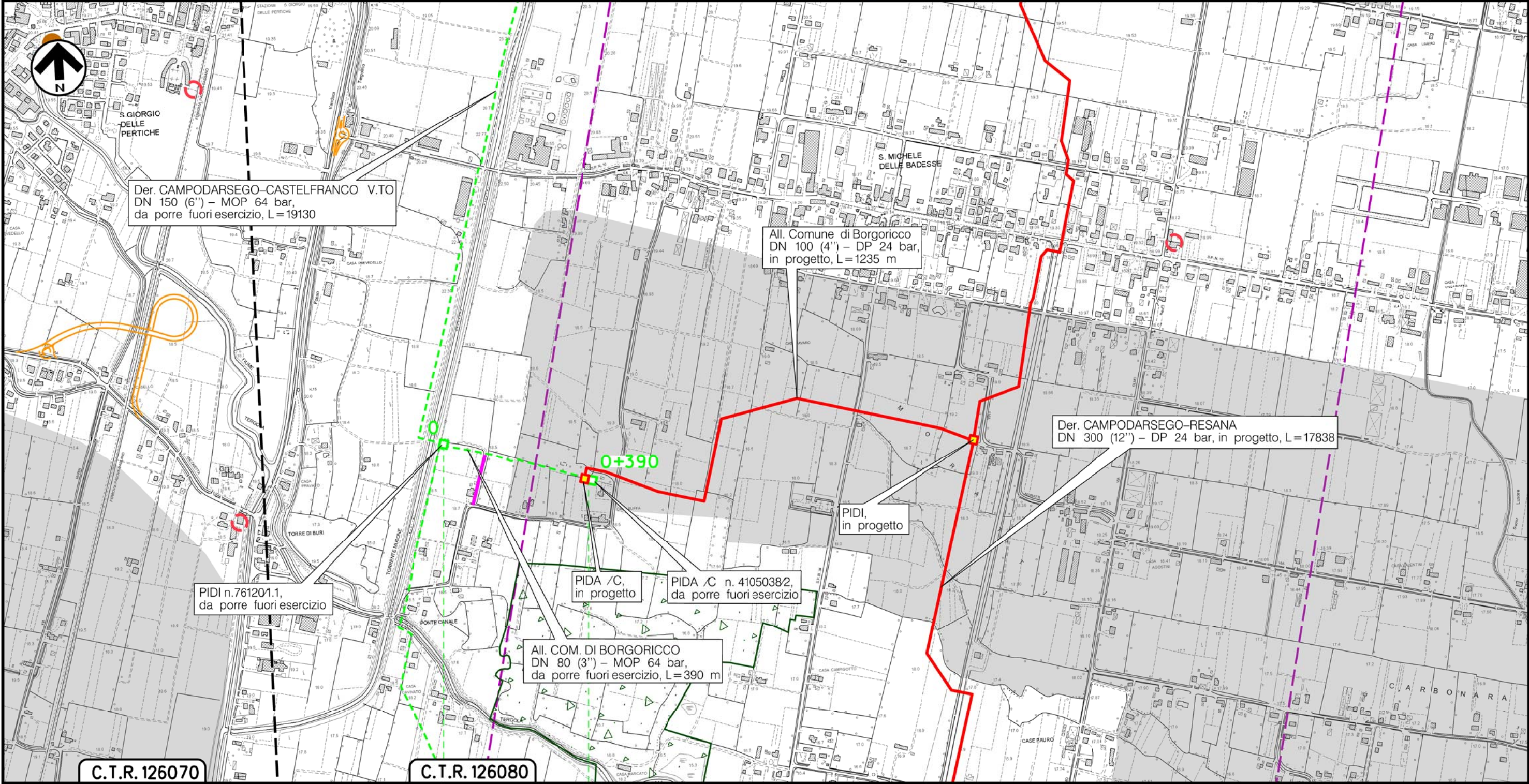
(T)

Metanodotto:

All. Comune di BORGORICCO  
DN 80 (3'') - MOP 64 bar

0	30/11/17	EMISSIONE	MARIONNI	BATTISTI	LUMINARI	Foglio
INDICE	DATA	REVISIONI	ELABORATO	VERIFICATO	APPROVATO	4
Proprietario			Progettista			di 21
						Scala
			Dis. PG-PTR-DISM-002			1:10000
			Comm. NR/16025			

METANODOTTI E IMPIANTI DA PORRE FUORI ESERCIZIO  
STRUMENTI DI PIANIFICAZIONE REGIONALI



C.T.R. 126070

C.T.R. 126080

0+390

BORGORICCO  
PADOVA (VENETO)

PIDI n.4105038/1

PIDA/C n.4105038/2



(T)

Il presente disegno è di proprietà aziendale - La Società tutelerà i propri diritti a termine di legge.

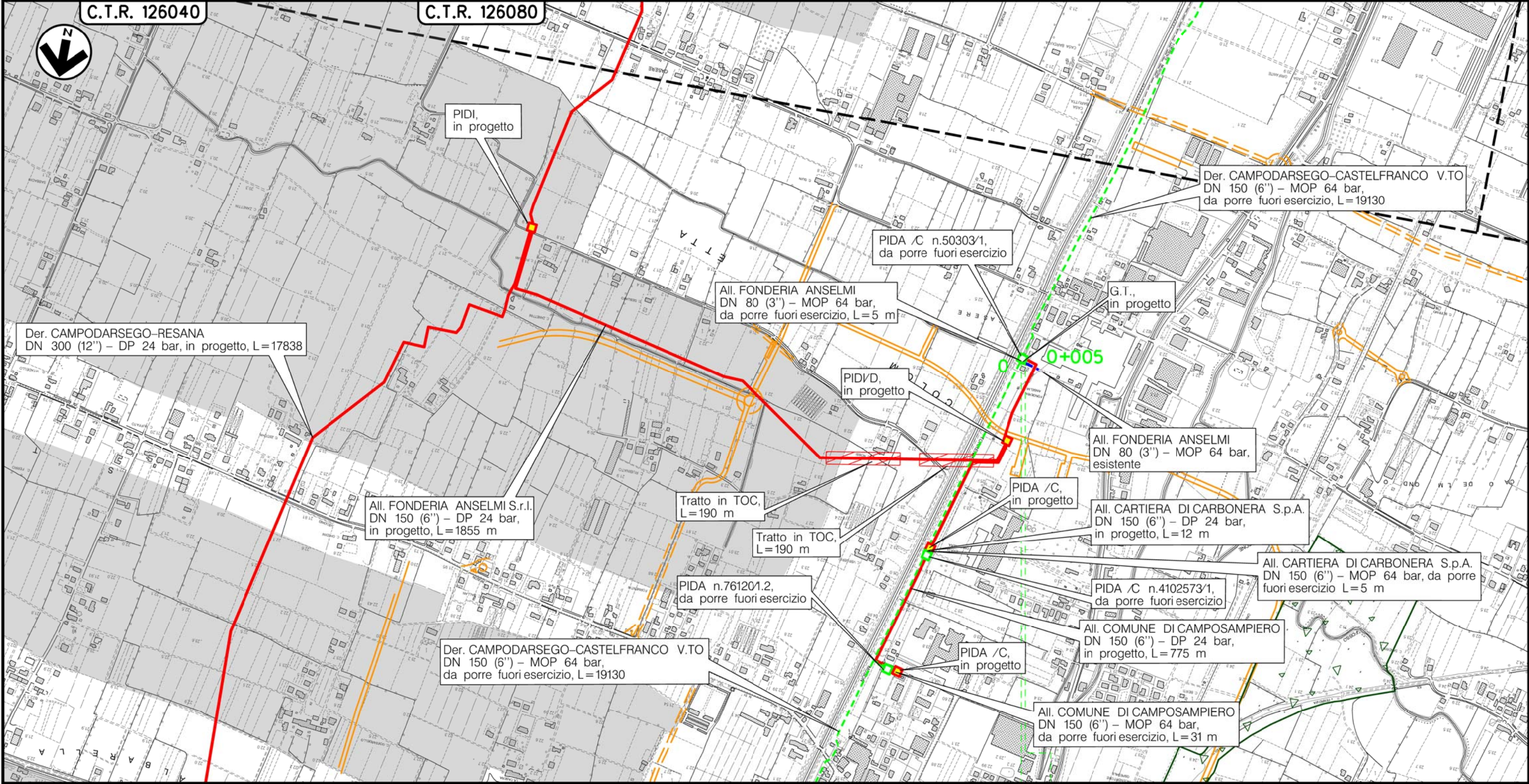
Metanodotto:

AII. FONDERIA ANSELMI  
DN 80 (3'') - MOP 64 bar

METANODOTTI E IMPIANTI DA PORRE FUORI ESERCIZIO  
STRUMENTI DI PIANIFICAZIONE REGIONALI

0	30/11/17	EMISSIONE	MARIONNI	BATTISTI	LUMINARI	Foglio
INDICE	DATA	REVISIONI	ELABORATO	VERIFICATO	APPROVATO	5
Proprietario			Progettista			Dis. PG-PTR-DISM-002
 <b>SNAM RETE GAS</b>			 <b>COMIS</b> <small>consulenza materiali - ispezioni - saldature progettazione - direzione lavori</small>			Comm. NR/16025
						Scala 1:10000

Il presente disegno è di proprietà aziendale - La Società tutelera i propri diritti a termine di legge.



CAMPOSAMPIERO  
PADOVA (VENETO)

0+005

PIDA/C n.50303/1

(T)

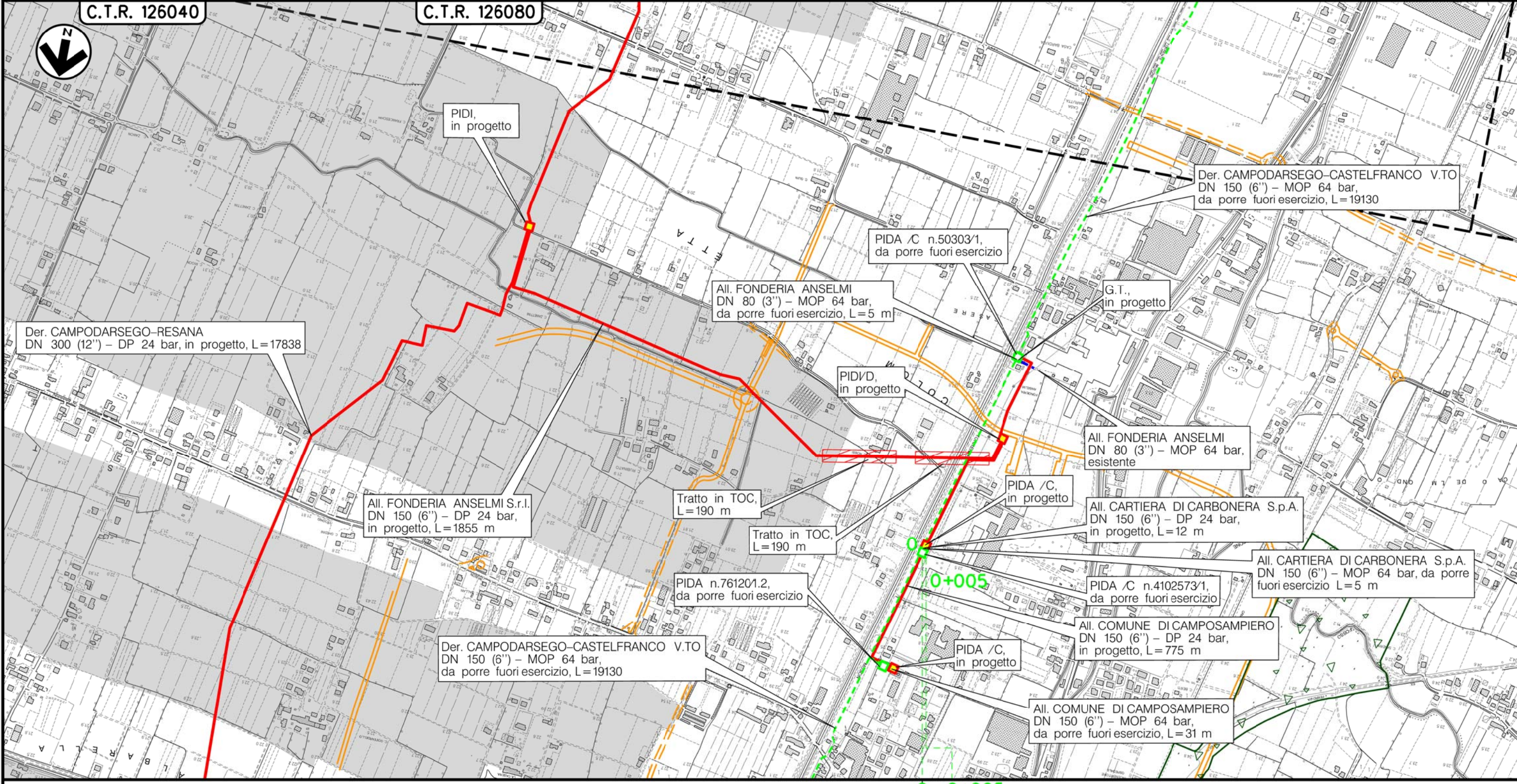
Metanodotto:

AII. CARTIERA DI CARBONERA S.p.A.  
DN 150 (6'') - MOP 64 bar

0	30/11/17	EMISSIONE	MARIONNI	BATTISTI	LUMINARI
INDICE	DATA	REVISIONI	ELABORATO	VERIFICATO	APPROVATO
Proprietario		Progettista		Dis. PG-PTR-DISM-002	
<b>SNAM RETE GAS</b>		<b>COMIS</b> <small>consulenza materiali - ispezioni - saldature progettazione - direzione lavori</small>		Comm. NR/16025	

Foglio  
**6**  
di 21  
Scala  
**1:10000**

METANODOTTI E IMPIANTI DA PORRE FUORI ESERCIZIO  
STRUMENTI DI PIANIFICAZIONE REGIONALI



CAMPOSAMPIERO  
PADOVA (VENETO)



PIDA/C n.4102573/1

Il presente disegno è di proprietà aziendale - La Società tutelera i propri diritti a termine di legge.

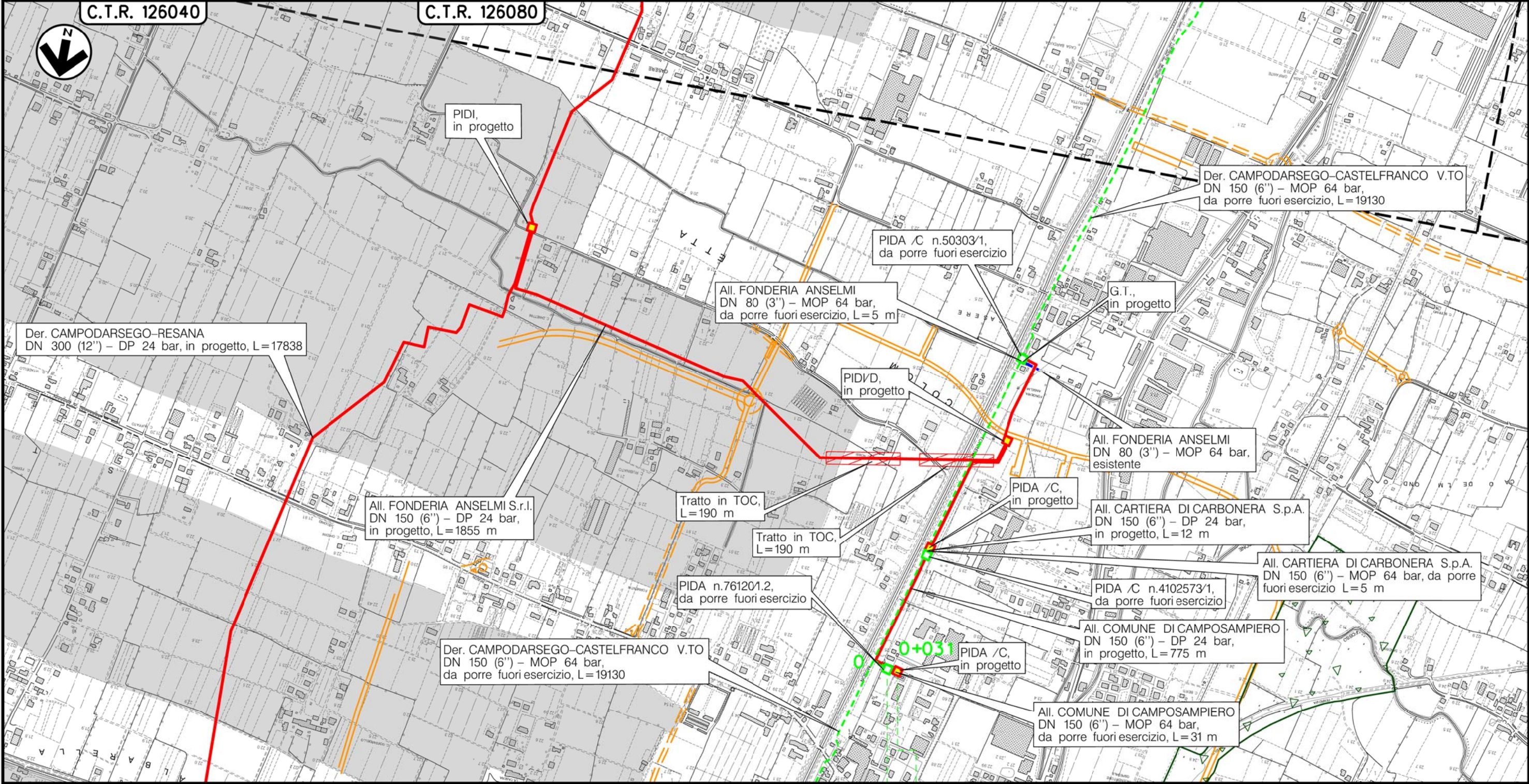
(T)

Metanodotto:

All. Comune di CAMPOSAMPIERO  
DN 150 (6'') - MOP 64 bar

0	30/11/17	EMISSIONE	MARIONI	BATTISTI	LUMINARI	Foglio
INDICE	DATA	REVISIONI	ELABORATO	VERIFICATO	APPROVATO	7
Proprietario			Progettista			di 21
						Dis. PG-PTR-DISM-002
						Scala
						1:10000

METANODOTTI E IMPIANTI DA PORRE FUORI ESERCIZIO  
STRUMENTI DI PIANIFICAZIONE REGIONALI



CAMPOSAMPIERO  
PADOVA (VENETO)

PIDA n.4340103/1

(T)

Il presente disegno è di proprietà aziendale - La Società tutelera i propri diritti a termine di legge.

Metanodotto:

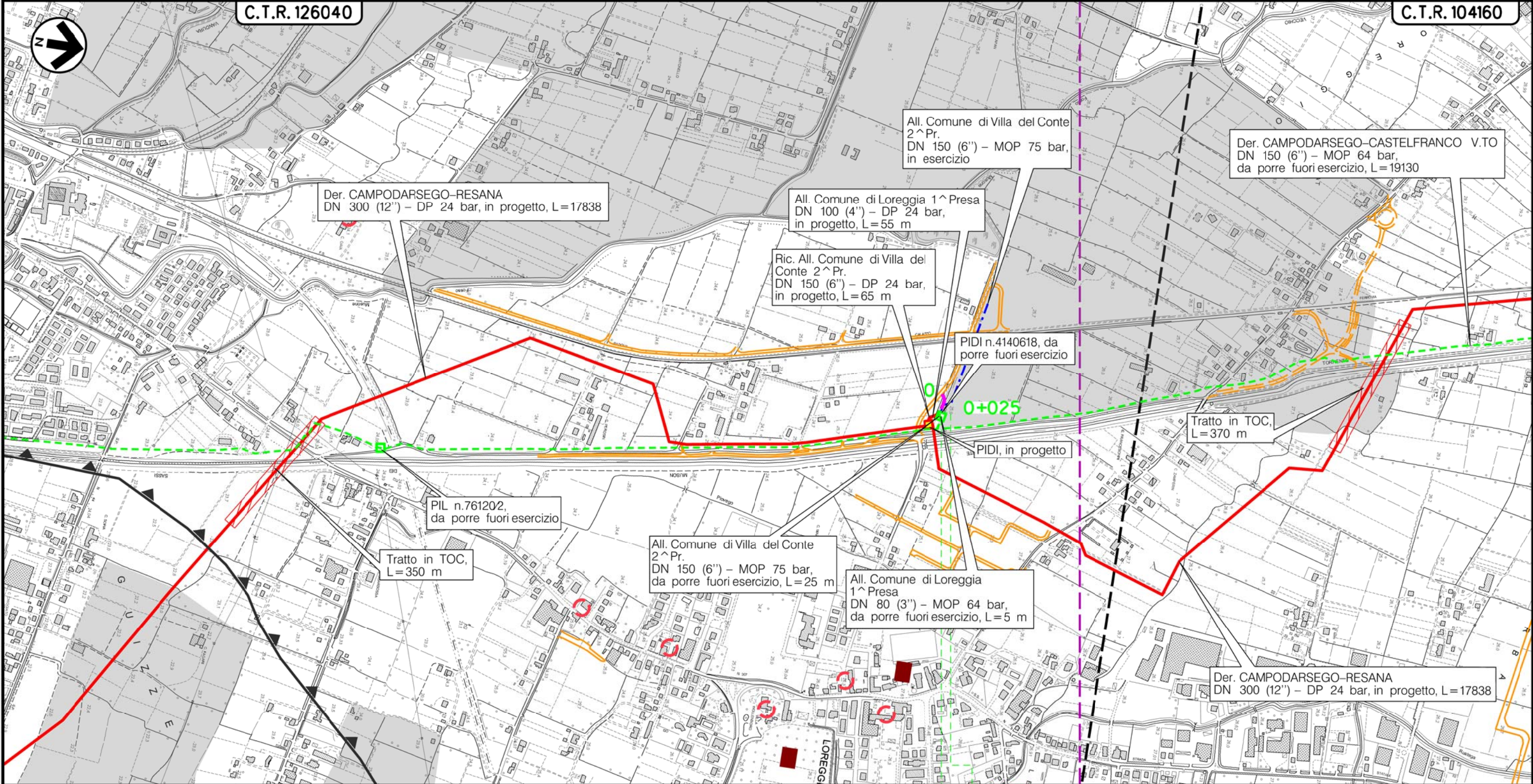
All. Comune di VILLA DEL CONTE 2^ Pr.  
DN 150 (6'') - MOP 75 bar

METANODOTTI E IMPIANTI DA PORRE FUORI ESERCIZIO  
STRUMENTI DI PIANIFICAZIONE REGIONALI

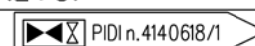
0	30/11/17	EMISSIONE	MARIONNI	BATTISTI	LUMINARI
INDICE	DATA	REVISIONI	ELABORATO	VERIFICATO	APPROVATO
Proprietario		Progettista		Dis. PG-PTR-DISM-002	
				Comm. NR/16025	
			Foglio 8 di 21		
			Scala 1:10000		

C.T.R. 126040

C.T.R. 104160



LOREGGIA  
PADOVA (VENETO)



(T)



Il presente disegno e' di proprieta' aziendale - La Societa' tutelera' i propri diritti a termine di legge.



Metanodotto:

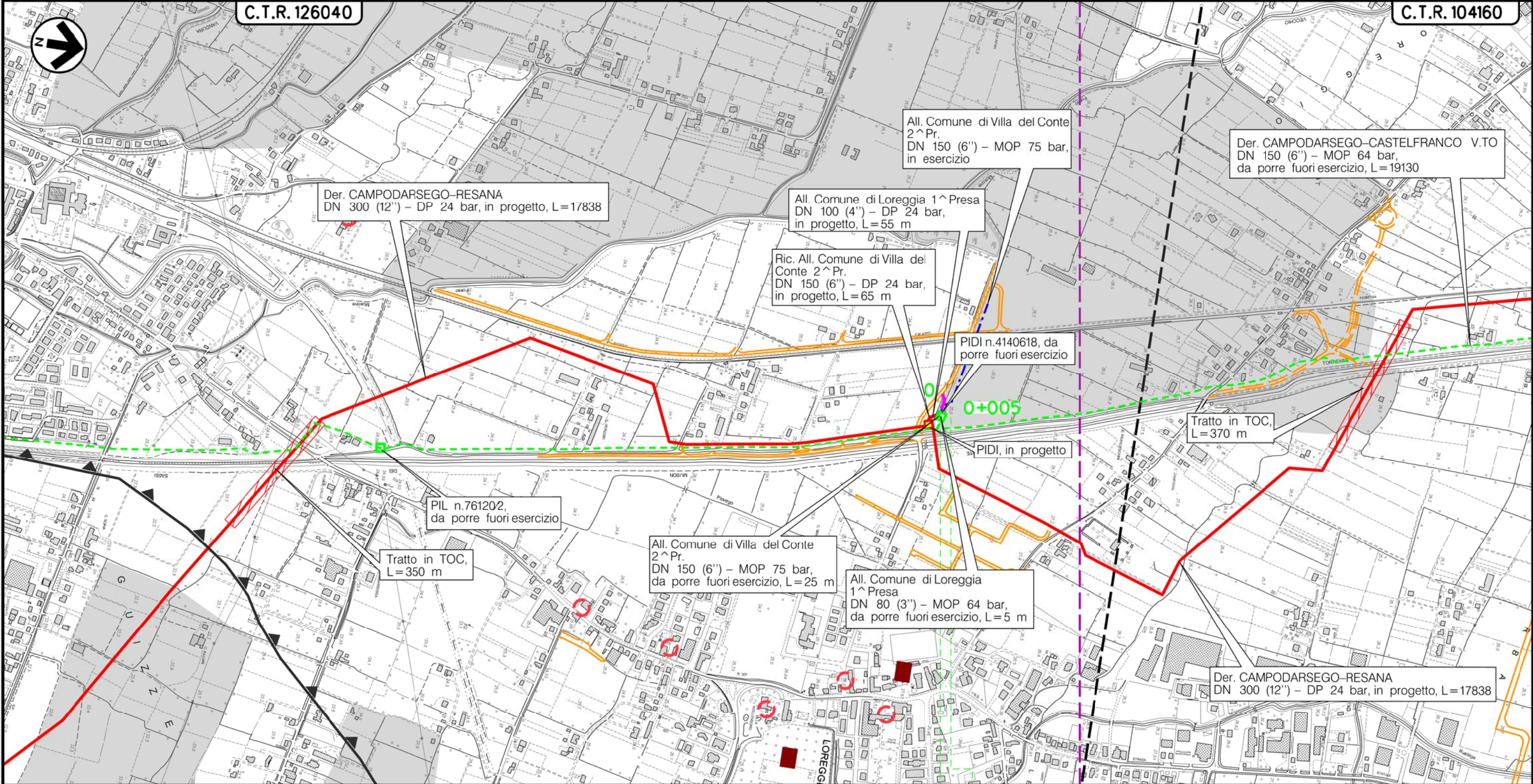
All. Comune di LOREGGIA 1^ Pr.  
DN 80 (3'') - MOP 64 bar

METANODOTTI E IMPIANTI DA PORRE FUORI ESERCIZIO  
STRUMENTI DI PIANIFICAZIONE REGIONALI

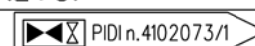
0	30/11/17	EMISSIONE	MARIONNI	BATTISTI	LUMINARI	Foglio
INDICE	DATA	REVISIONI	ELABORATO	VERIFICATO	APPROVATO	9
Proprietario			Progettista			di 21
						Dis. PG-PTR-DISM-002
						Comm. NR/16025
						Scala 1:10000

C.T.R. 126040

C.T.R. 104160



LOREGGIA  
PADOVA (VENETO)



(T)

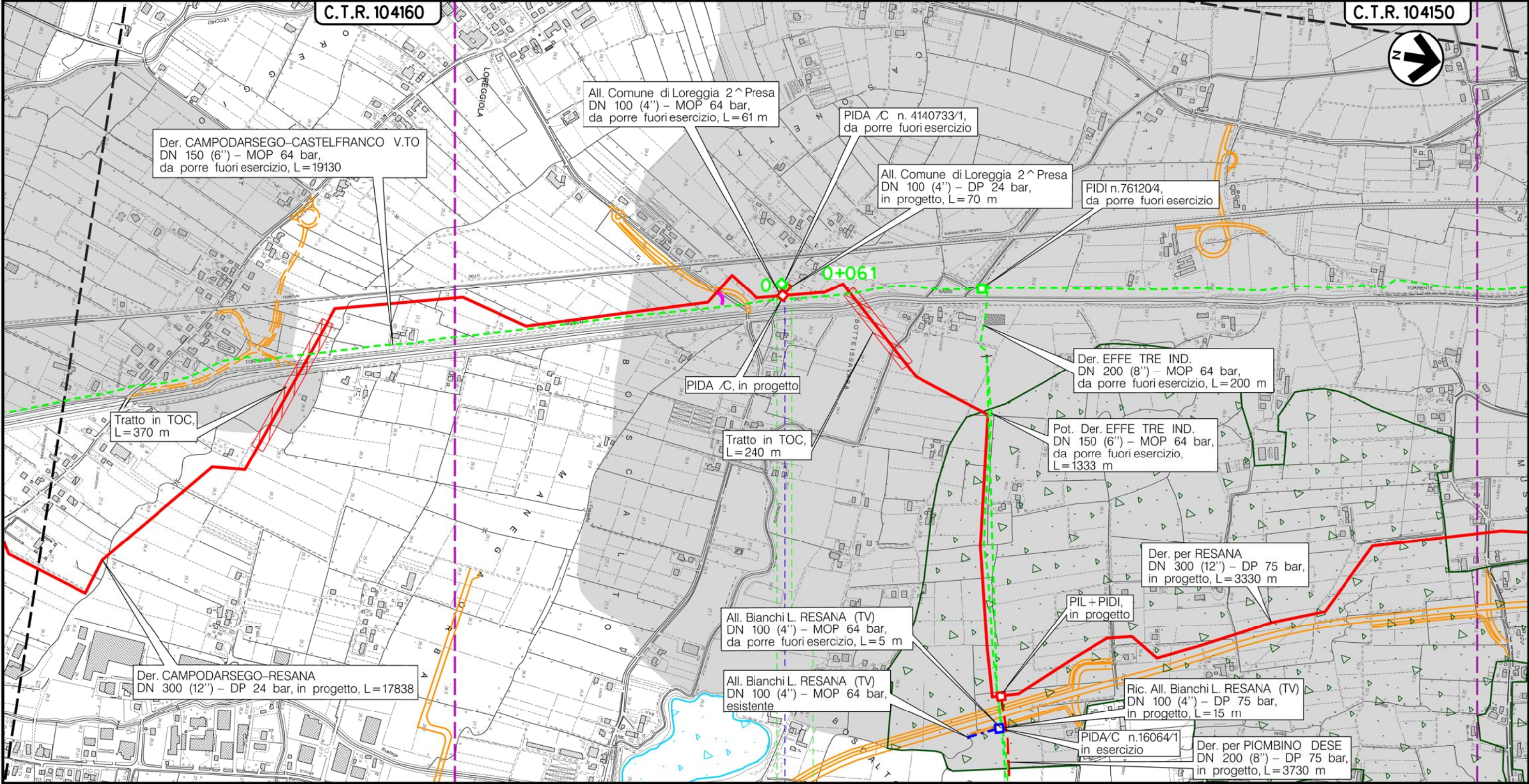
Il presente disegno e' di proprieta' aziendale - La Societa' tutelera' i propri diritti a termine di legge.

Metanodotto:

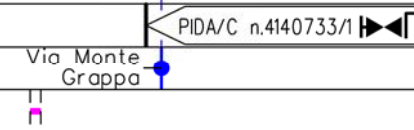
All. Comune di LOREGGIA 2 ^ Pr.  
DN 100 (4'') - MOP 64 bar

METANODOTTI E IMPIANTI DA PORRE FUORI ESERCIZIO  
STRUMENTI DI PIANIFICAZIONE REGIONALI

0	30/11/17	EMISSIONE	MARIONNI	BATTISTI	LUMINARI
INDICE	DATA	REVISIONI	ELABORATO	VERIFICATO	APPROVATO
Proprietario		Progettista		Dis. PG-PTR-DISM-002	
<b>SNAM RETE GAS</b>		<b>COMIS</b> <small>consulenza materiali - ispezioni - saldature progettazione - direzione lavori</small>		Comm. NR/16025	
					Foglio <b>10</b> di 21 Scala <b>1:10000</b>



LOREGGIA  
PADOVA (VENETO)



(T)

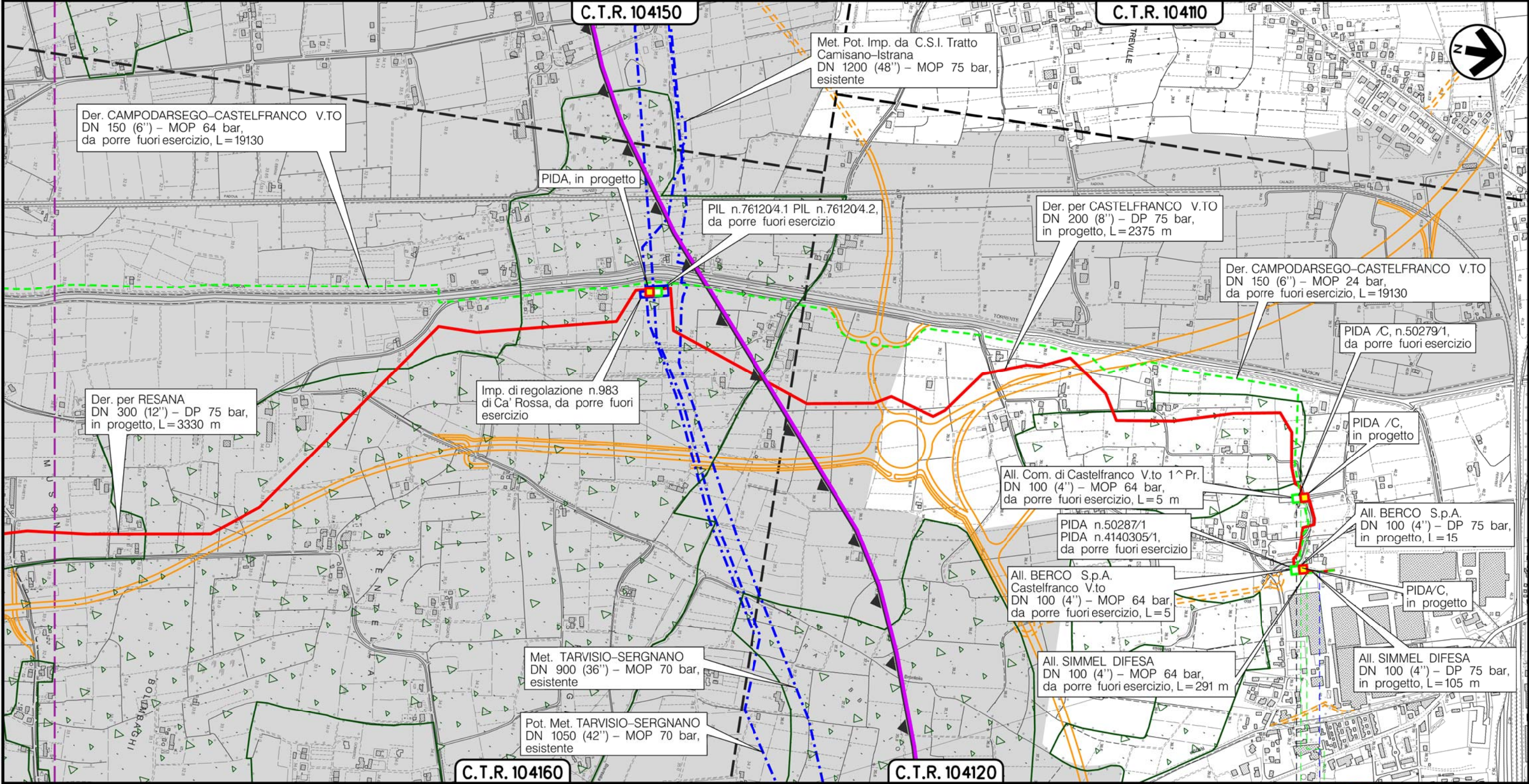
Il presente disegno è di proprietà aziendale - La Società tutelera i propri diritti a termine di legge.

Metanodotto:

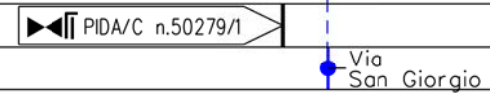
All. Comune di CASTELFRANCO V.TO 1^Pr.  
DN 100 (4'') - MOP 64 bar

0	30/11/17	EMISSIONE	MARIONNI	BATTISTI	LUMINARI	Foglio
INDICE	DATA	REVISIONI	ELABORATO	VERIFICATO	APPROVATO	11
Proprietario			Progettista			di 21
						Scala
			Dis. PG-PTR-DISM-002			1:10000
			Comm. NR/16025			

METANODOTTI E IMPIANTI DA PORRE FUORI ESERCIZIO  
STRUMENTI DI PIANIFICAZIONE REGIONALI



CASTELFRANCO VENETO  
TREVISO (VENETO)



Il presente disegno è di proprietà aziendale - La Società tutelerà i propri diritti a termine di legge.

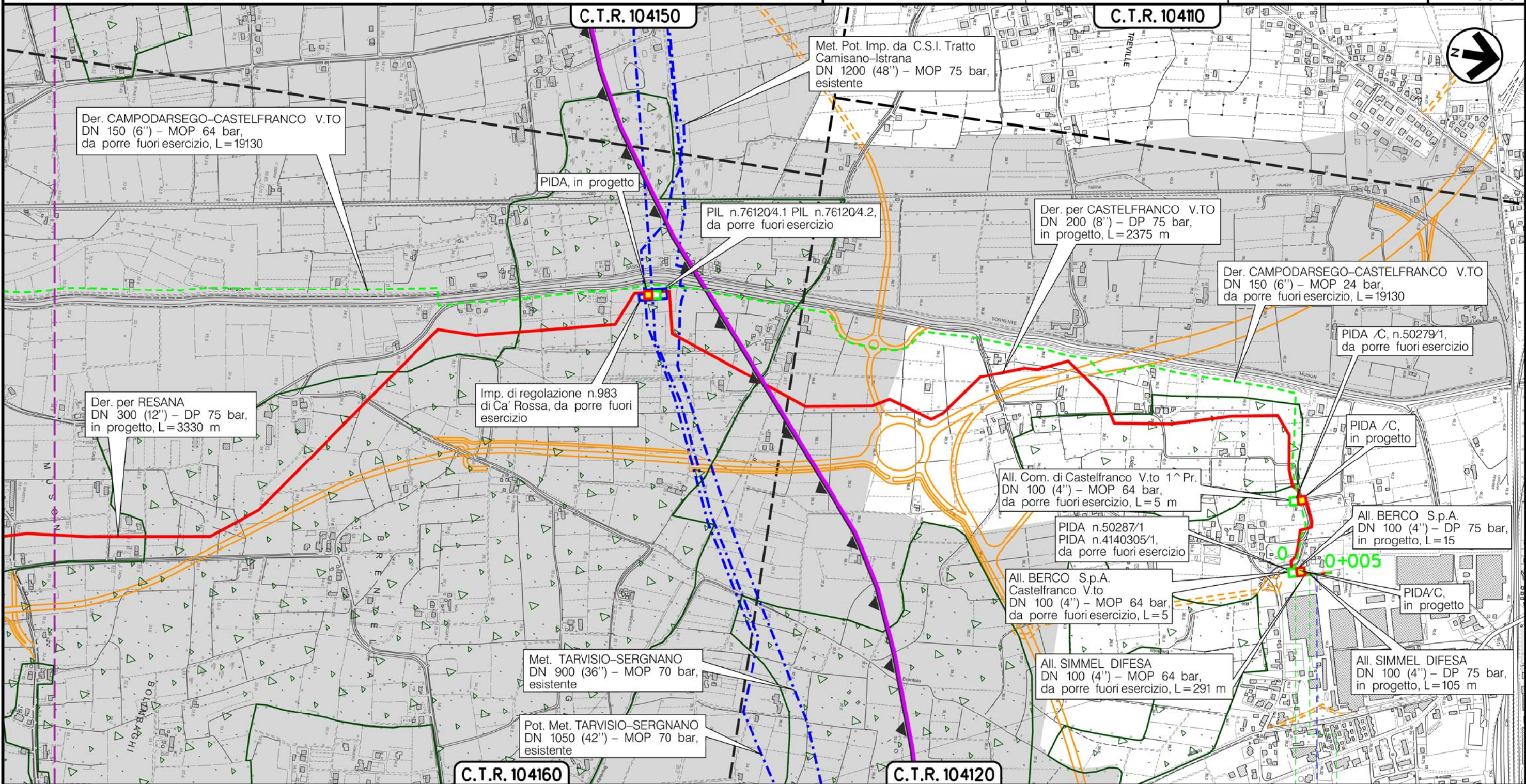
(T)

Metanodotto:

All. BERCO S.p.A. CASTELFRANCO V.TO  
DN 100 (4'') - MOP 64 bar

METANODOTTI E IMPIANTI DA PORRE FUORI ESERCIZIO  
STRUMENTI DI PIANIFICAZIONE REGIONALI

0	30/11/17	EMISSIONE	MARIONNI	BATTISTI	LUMINARI	Foglio
INDICE	DATA	REVISIONI	ELABORATO	VERIFICATO	APPROVATO	12
Proprietario	Progettista		Dis. PG-PTR-DISM-002		Comm. NR/16025	di 21
SNAM RETE GAS	<b>COMIS</b> consulenza materiali - ispezioni - saldature progettazione - direzione lavori					Scala
						1:10000



CASTELFRANCO VENETO  
TREVISO (VENETO)

PIDA/C n.4140305/1  
Via San Giorgio

(T)

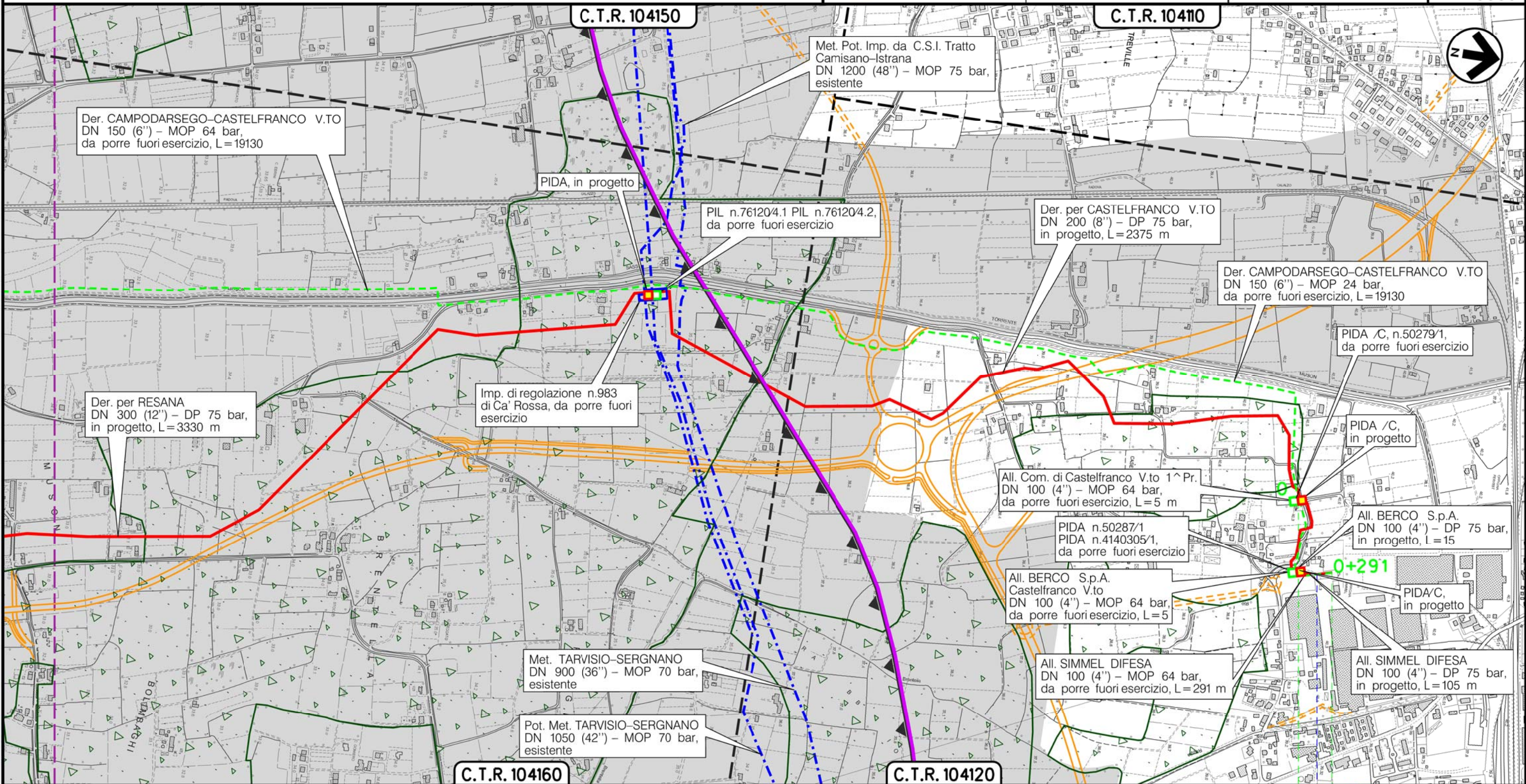
Il presente disegno è di proprietà aziendale - La Società tutelerà i propri diritti a termine di legge.

Metanodotto:

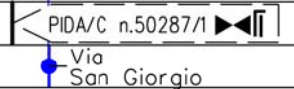
AII. SIMMEL DIFESA  
DN 100 (4'') - MOP 64 bar

0	30/11/17	EMISSIONE	MARIONNI	BATTISTI	LUMINARI	Foglio
INDICE	DATA	REVISIONI	ELABORATO	VERIFICATO	APPROVATO	13
Proprietario			Progettista			di 21
						Scala
			Dis. PG-PTR-DISM-002			1:10000
			Comm. NR/16025			

METANODOTTI E IMPIANTI DA PORRE FUORI ESERCIZIO  
STRUMENTI DI PIANIFICAZIONE REGIONALI



CASTELFRANCO VENETO  
TREVISO (VENETO)



Il presente disegno è di proprietà aziendale - La Società tutelera i propri diritti a termine di legge.

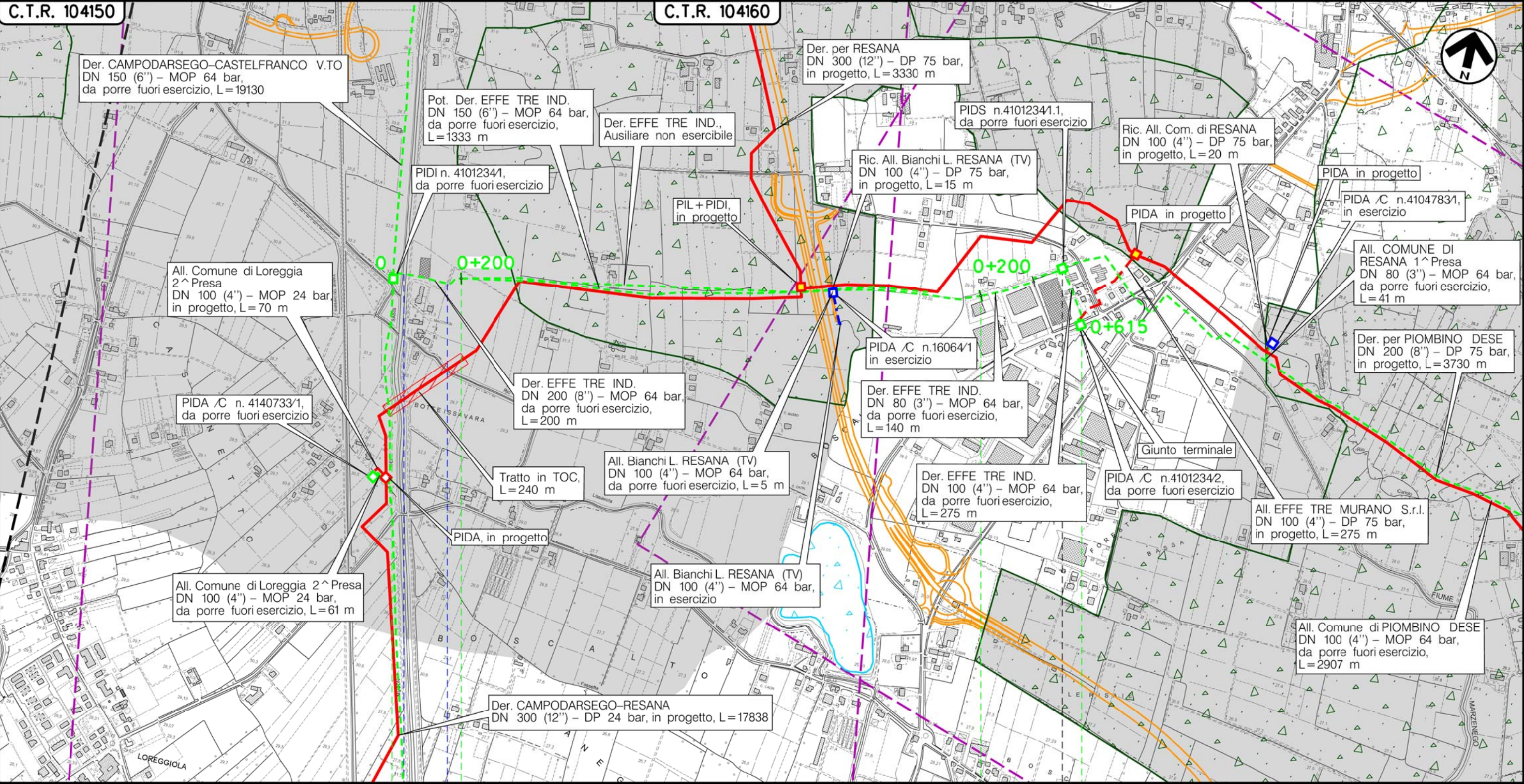
(T)

Metanodotto:

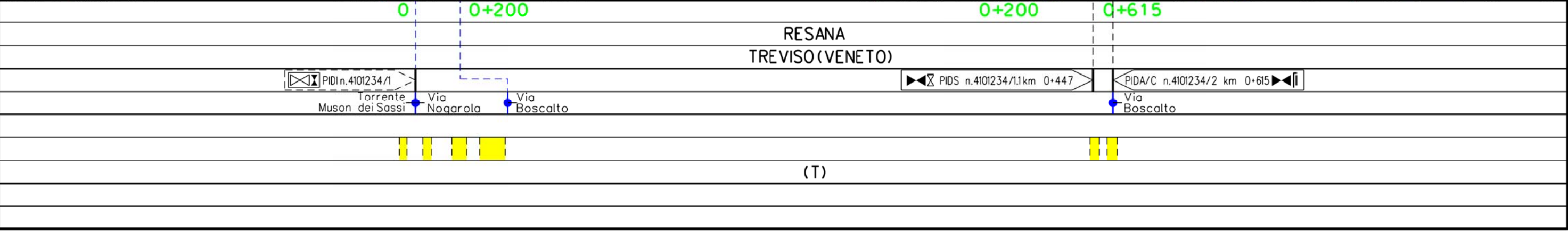
Der. EFFE TRE IND.  
DN 200 (8'') - MOP 64 bar

0	30/11/17	EMISSIONE	MARIONNI	BATTISTI	LUMINARI	Foglio
INDICE	DATA	REVISIONI	ELABORATO	VERIFICATO	APPROVATO	14
Proprietario			Progettista			di 21
SNAM RETE GAS			COMIS			Scala
			Dis. PG-PTR-DISM-002			1:10000
			Comm. NR/16025			

METANODOTTI E IMPIANTI DA PORRE FUORI ESERCIZIO  
STRUMENTI DI PIANIFICAZIONE REGIONALI



Il presente disegno è di proprietà aziendale - La Società tutelerà i propri diritti a termine di legge.



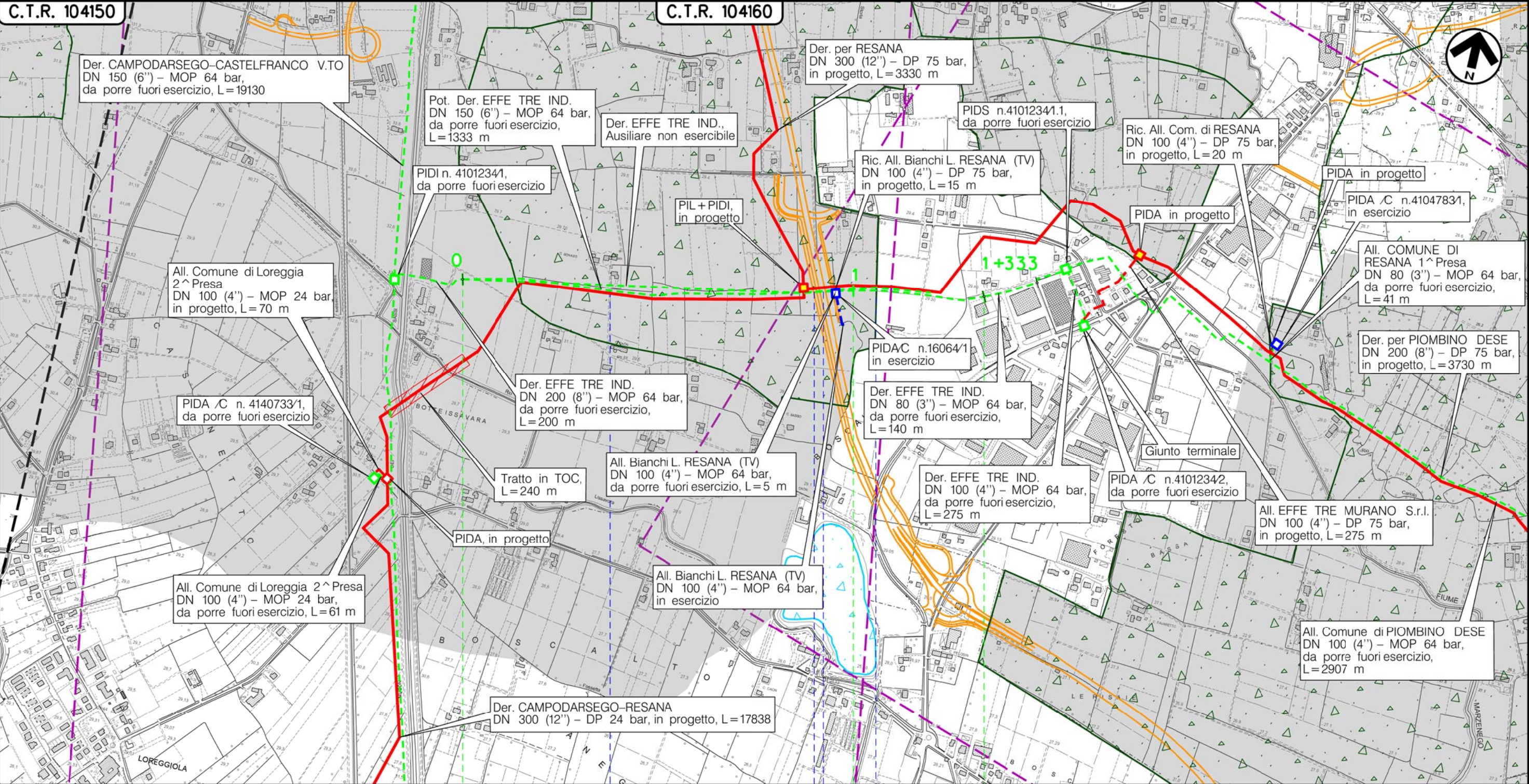
(T)

Metanodotto:

Pot. Der. EFFE TRE IND.  
DN 150 (6'') - MOP 64 bar

METANODOTTI E IMPIANTI DA PORRE FUORI ESERCIZIO  
STRUMENTI DI PIANIFICAZIONE REGIONALI

0	30/11/17	EMISSIONE	MARIONNI	BATTISTI	LUMINARI	Foglio
INDICE	DATA	REVISIONI	ELABORATO	VERIFICATO	APPROVATO	15
Proprietario			Progettista			di 21
SNAM RETE GAS			COMIS			Scala
			Dis. PG-PTR-DISM-002			1:10000
			Comm. NR/16025			



RESANA  
TREVISO (VENETO)

Via Boscolto      Via Boscolto      S.R. n. 308      Rio Storta

(T)

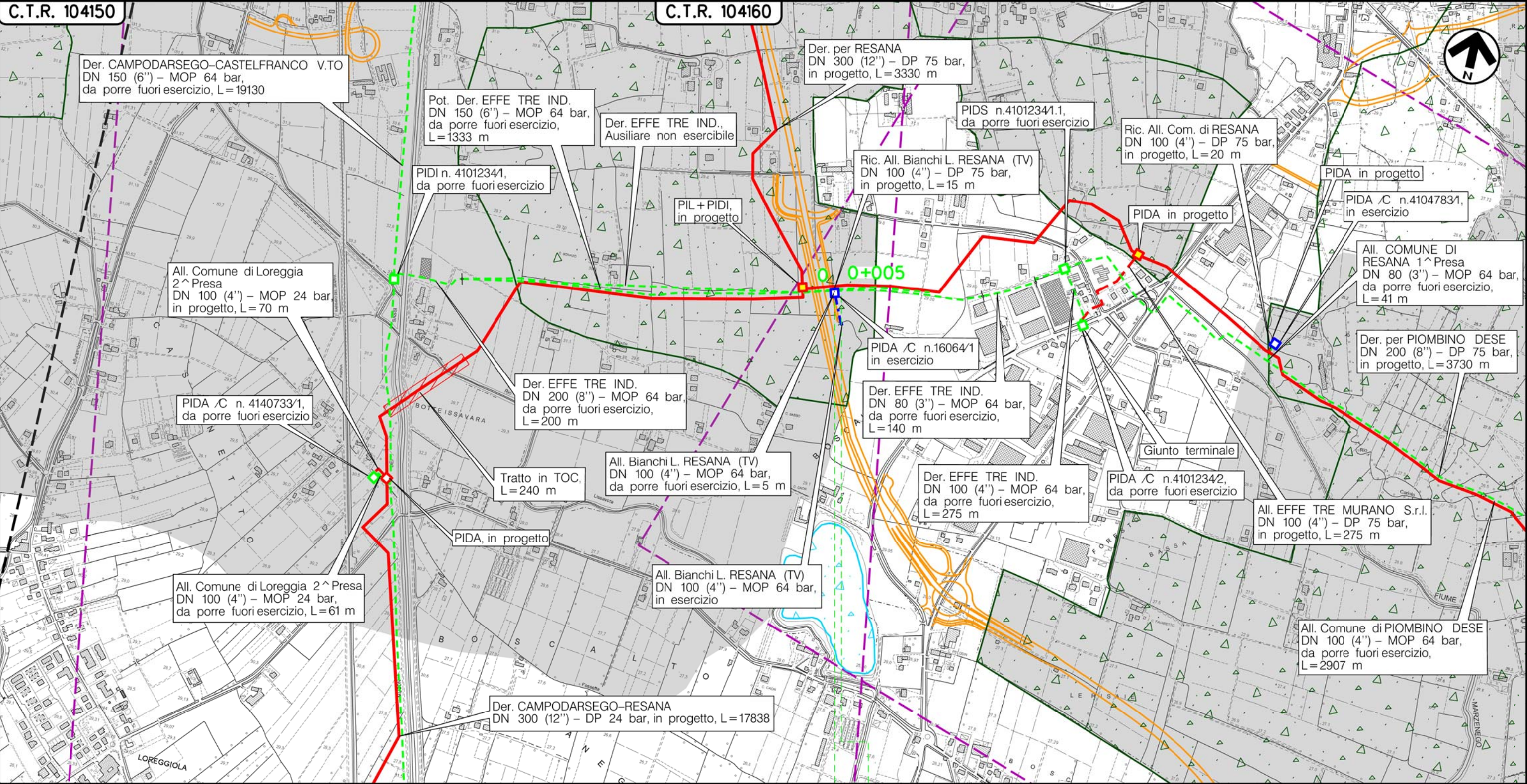
Il presente disegno è di proprietà aziendale - La Società tutelerà i propri diritti a termine di legge.

Metanodotto:

All. BIANCHI L. RESANA (TV)  
DN 100 (4'') - MOP 64 bar

0	30/11/17	EMISSIONE	MARIONNI	BATTISTI	LUMINARI	Foglio
INDICE	DATA	REVISIONI	ELABORATO	VERIFICATO	APPROVATO	16
Proprietario			Progettista			di 21
SNAM RETE GAS			COMIS			Scala
			Dis. PG-PTR-DISM-002			1:10000
			Comm. NR/16025			

METANODOTTI E IMPIANTI DA PORRE FUORI ESERCIZIO  
STRUMENTI DI PIANIFICAZIONE REGIONALI



RESANA  
TREVISO (VENETO)

(T)

Il presente disegno è di proprietà aziendale - La Società tutelerà i propri diritti a termine di legge.



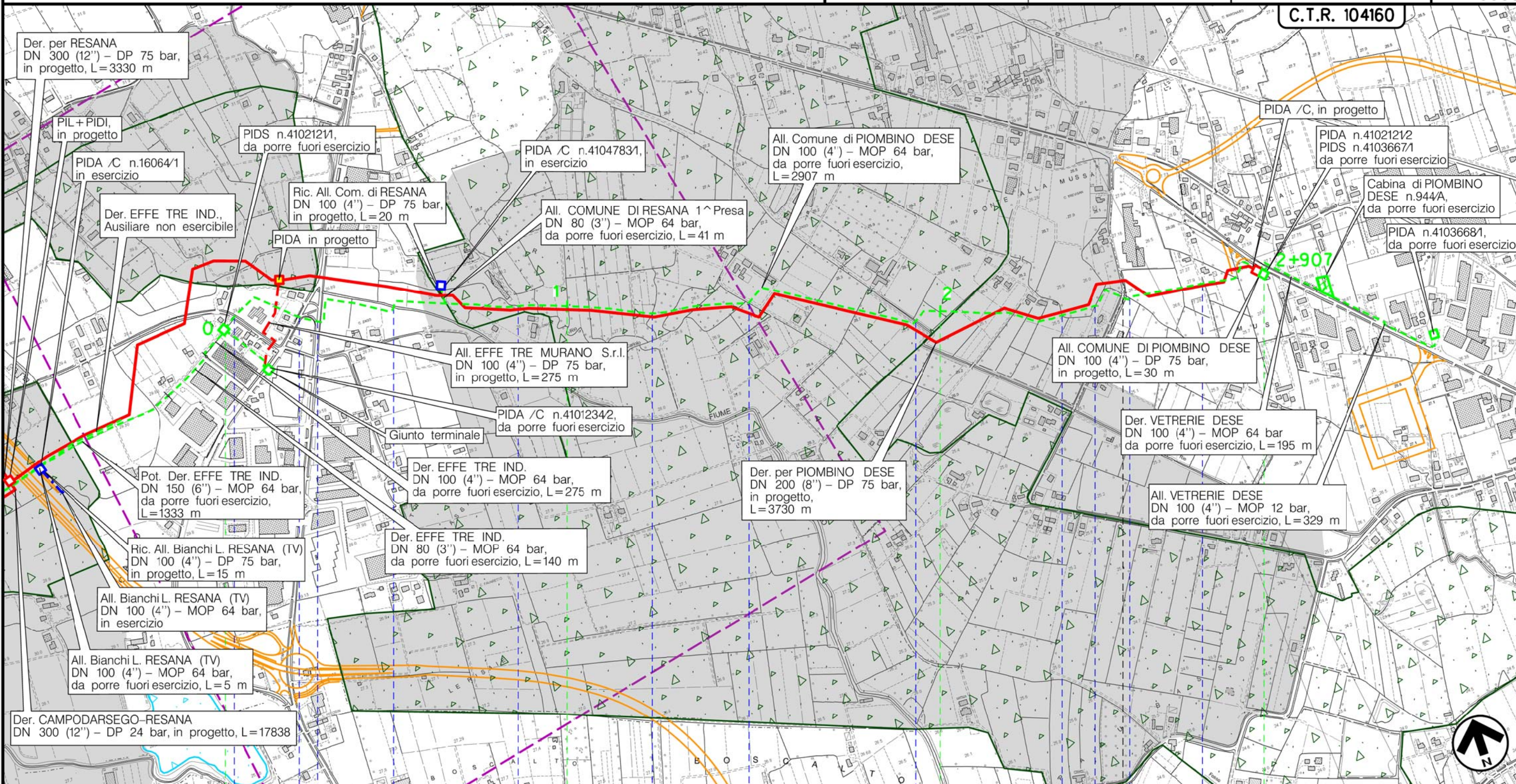
Metanodotto:

All. Comune di PIOMBINO DESE  
DN 100 (4'') - MOP 64 bar

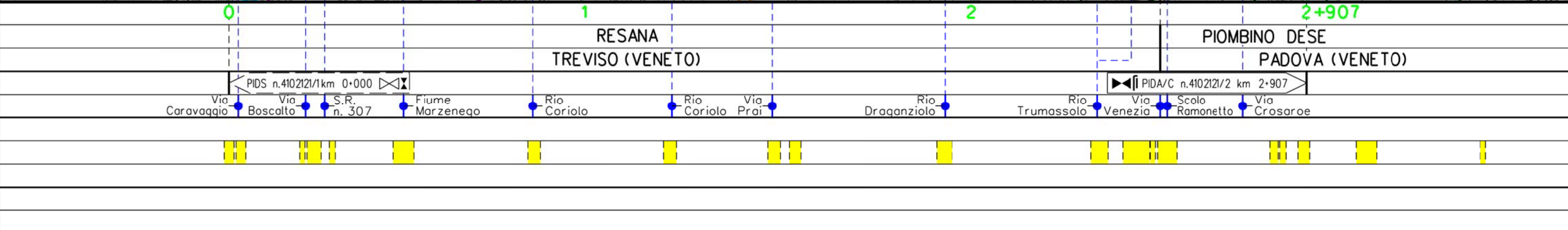
0	30/11/17	EMISSIONE	MARIONNI	BATTISTI	LUMINARI	Foglio
INDICE	DATA	REVISIONI	ELABORATO	VERIFICATO	APPROVATO	17
Proprietario			Progettista			di 21
						Scala
			Dis. PG-PTR-DISM-002			1:10000
			Comm. NR/16025			

METANODOTTI E IMPIANTI DA PORRE FUORI ESERCIZIO  
STRUMENTI DI PIANIFICAZIONE REGIONALI

C.T.R. 104160



Il presente disegno e' di proprieta' aziendale - La Societa' tutelera' i propri diritti a termine di legge.



Metanodotto:

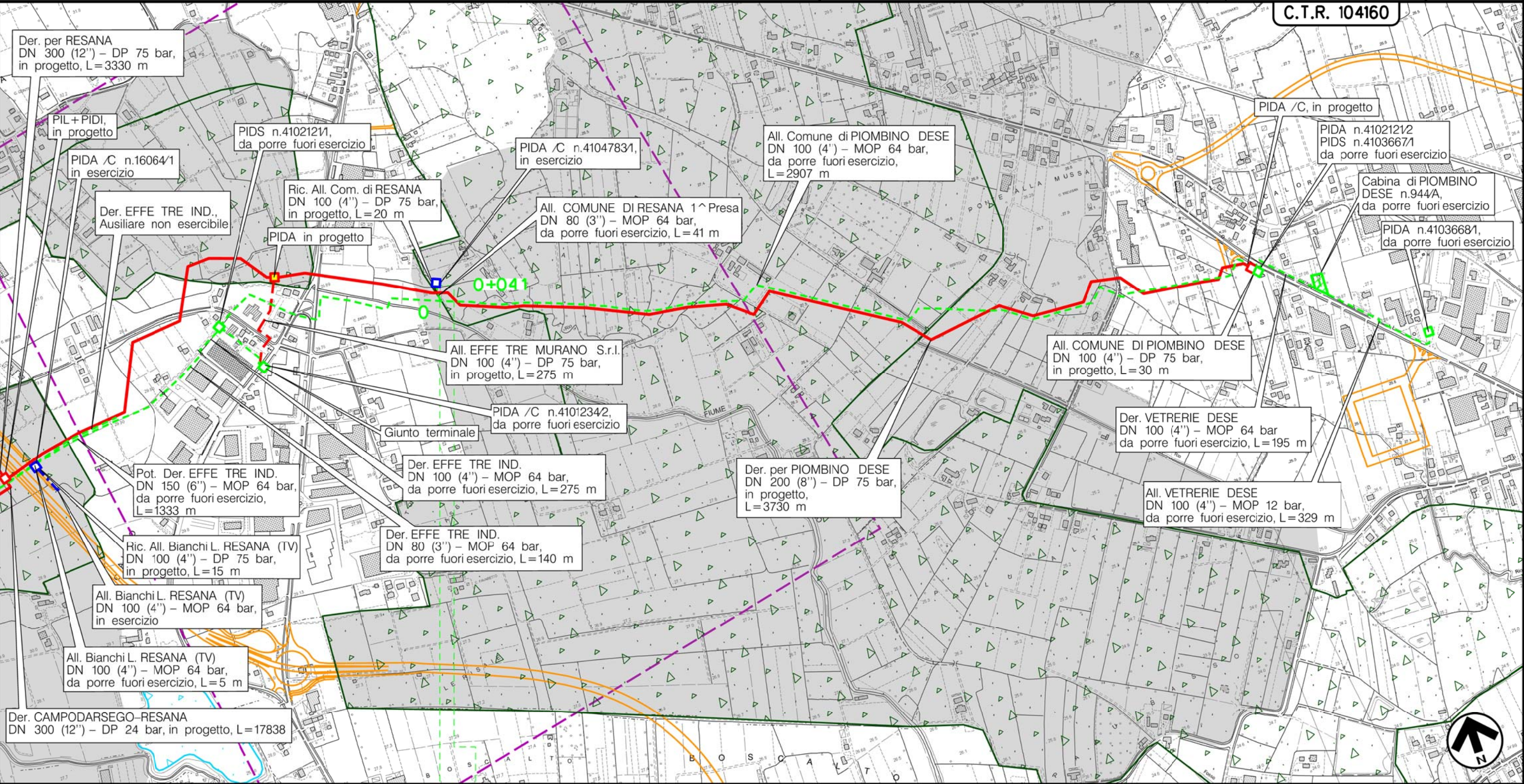
All. Comune di RESANA 1<sup>^</sup> Pr.  
DN 80 (3'') - MOP 64 bar

0	30/11/17	EMISSIONE	MARIONNI	BATTISTI	LUMINARI	Foglio
INDICE	DATA	REVISIONI	ELABORATO	VERIFICATO	APPROVATO	18
Proprietario			Progettista			di 21
SNAM RETE GAS			COMIS			Scala
			Dis. PG-PTR-DISM-002			1:10000
			Comm. NR/16025			

METANODOTTI E IMPIANTI DA PORRE FUORI ESERCIZIO  
STRUMENTI DI PIANIFICAZIONE REGIONALI

C.T.R. 104160

Il presente disegno è di proprietà aziendale - La Società tutelerà i propri diritti a termine di legge.



RESANA  
TREVISO (VENETO)

(T)

Metanodotto:

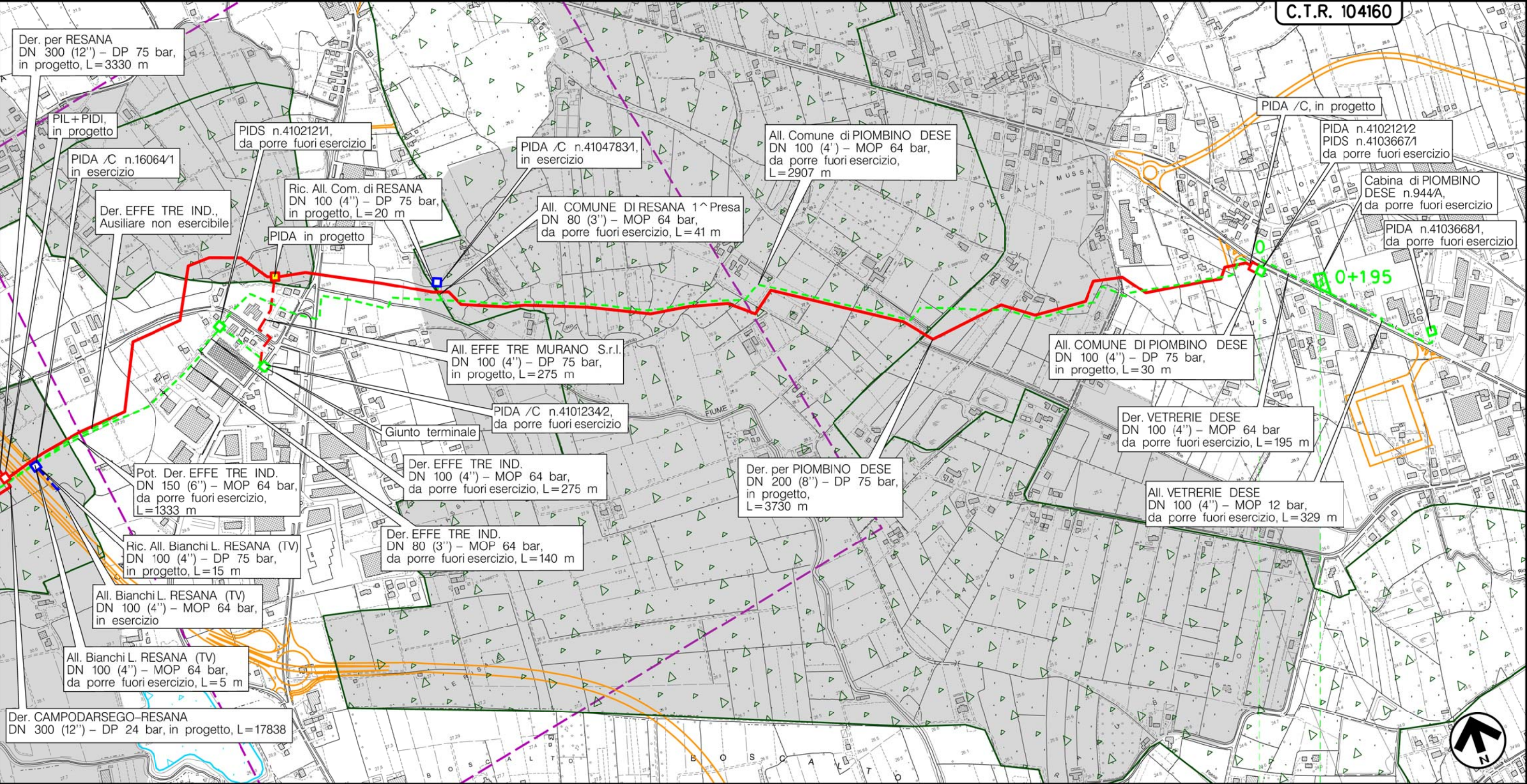
Der. VETRERIE DESE  
DN 100 (4'') - MOP 64 bar

0	30/11/17	EMISSIONE	MARIONNI	BATTISTI	LUMINARI	Foglio
INDICE	DATA	REVISIONI	ELABORATO	VERIFICATO	APPROVATO	19
Proprietario			Progettista			di 21
SNAM RETE GAS			COMIS			Scala
			Dis. PG-PTR-DISM-002			1:10000
			Comm. NR/16025			

METANODOTTI E IMPIANTI DA PORRE FUORI ESERCIZIO  
STRUMENTI DI PIANIFICAZIONE REGIONALI

C.T.R. 104160

Il presente disegno è di proprietà aziendale - La Società tutelerà i propri diritti a termine di legge.



PIOMBINO DESE  
PADOVA (VENETO)

PIDS n.4103667/1 Cabina n.944/A

(T)

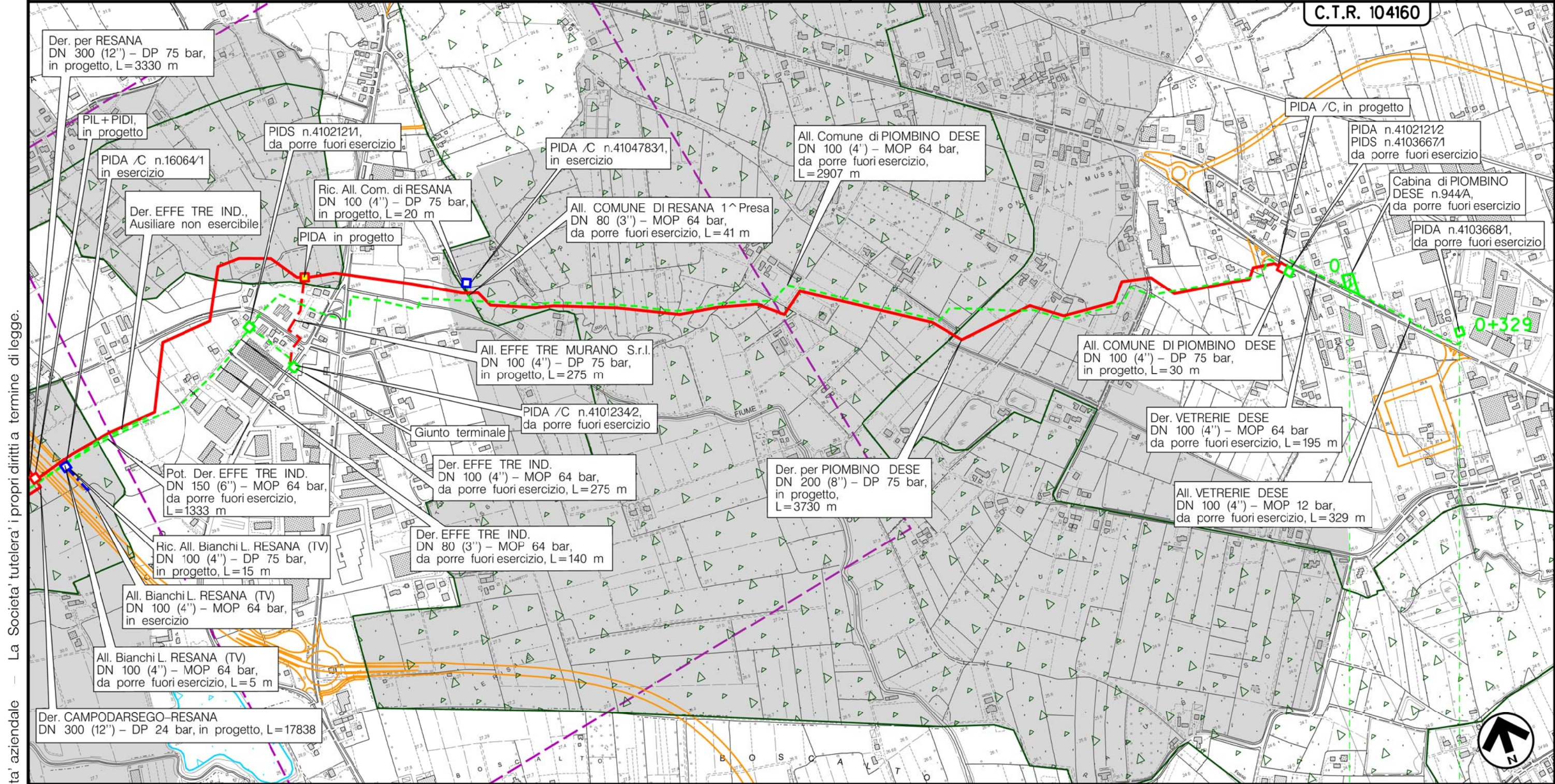
Metanodotto:

All. VETRERIE DESE  
DN 100 (4'') - MOP 12 bar

0	30/11/17	EMISSIONE	MARIONNI	BATTISTI	LUMINARI	Foglio
INDICE	DATA	REVISIONI	ELABORATO	VERIFICATO	APPROVATO	20
Proprietario			Progettista			di 21
SNAM RETE GAS			COMIS			Scala
			Dis. PG-PTR-DISM-002			1:10000
			Comm. NR/16025			

METANODOTTI E IMPIANTI DA PORRE FUORI ESERCIZIO  
STRUMENTI DI PIANIFICAZIONE REGIONALI

C.T.R. 104160



Il presente disegno è di proprietà aziendale - La Società tutelerà i propri diritti a termine di legge.

PIOMBINO DESE  
PADOVA (VENETO)

PIDA/C n.4103668/1

(T)

Metanodotto: CAMPODARSEGO-CASTELFRANCO V.TO  
 DN 150 (6'') - MOP 64 bar  
 Opere connesse

METANODOTTI E IMPIANTI DA PORRE FUORI ESERCIZIO  
 STRUMENTI DI PIANIFICAZIONE REGIONALI

0	30/11/17	EMISSIONE	MARIONNI	BATTISTI	LUMINARI		
INDICE	DATA	R E V I S I O N I			ELABORATO	VERIFICATO	APPROVATO
Proprietario			Progettista				
			Dis. PG-PTR-DISM-002				
			Comm. NR/16025				

Foglio 21 di 21  
 Scala 1:10000

LEGENDA

SIMBOLOGIA CARTOGRAFICA

- Metanodotto in progetto
- Metanodotti in esercizio
- Metanodotti da porre fuori esercizio e recuperare
- Alternativa di tracciato
- Aree impianti stacco-terminale in progetto
- Aree impianti stacco-terminale esistenti
- Piazzola di stoccaggio tubazioni
- Strada di accesso all'impianto
- Adeguamento strade esistenti
- Altre condotte di terzi
- Altri metanodotti in progetto
- Gallerie, Tunnel, Mini-Microtunnel, Raise Boring e T.O.C.
- Impianti di linea in progetto
- Impianti di linea su rete in esercizio
- Impianti di linea da porre fuori esercizio e recuperare
- Depositi temporanei
- Strade di accesso provvisorio
- Limite sovrapposizione fogli
- Integrazioni planimetriche di progetto
- Integrazioni planimetriche esistenti

SIMBOLOGIA MECCANICA

- Punto di intercettazione di linea (P.I.L.)
- Punto di intercettazione di derivazione importante (P.I.D.I.)
- Punto di intercettazione di derivazione semplice con stacco da P.I.L. (P.I.D.S.)
- Punto di intercettazione e derivazione semplice con stacco da Linea (P.I.D.S.)
- Punto di intercettazione con discaggio di allacciamento (P.I.D.A.)
- Punto predisposto per il discaggio di allacciamento (P.P.D.A.)
- Punto di sezionamento elettrico terminale (P.S.E.T.)
- Stazione predisposta per lancio e ricevimento PIG
- Impianto di riduzione/regolazione della pressione

SIMBOLOGIA TEMATICA

SISTEMA DELLA RETE ECOLOGICA

- Area nucleo
- Corridoi ecologici

SISTEMA DEL TERRITORIO RURALE

- Aree ad elevata utilizzazione agricola

ELEMENTI TERRITORIALI DI RIFERIMENTO

- Ricognizione dei paesaggi del veneto
- Fascia delle risorgive
- Centro storico
- Citta' murata
- Centro storico minore
- Ville Venete

Il presente disegno è di proprietà aziendale - La Società tutelera i propri diritti a termine di legge.

Progressiva chilometrica	N.	
Comuni		
Province		
Impianti		
Attraversamenti		
Strade - Piste - Piazzole tubazioni		
Fascia di lavoro	ALLARGATA	
Scavabilita' terreni	SCIOLTI (T)	ROCCIA TENERA (RT)      ROCCIA DURA (RD)