

Il presente disegno è di proprietà aziendale - La Società tutelera i propri diritti a termine di legge.



COROGRAFIA Scala 1:200.000

METANODOTTI IN PROGETTO

Der. CAMPODARSEGO-RESANA DN 300 (12'') - DP 24 bar - Tav. 2-6



0	30/11/17	EMISSIONE	MARIONNI	BATTISTI	LUMINARI
INDICE	DATA	REVISIONI	ELABORATO	VERIFICATO	APPROVATO
Proprietario 		Progettista 		Dis. PG-PRG-001	
Metanodotto:  Rif. Met. Campodarsego-Castelfranco (1^ Tratto Campodarsego-Resana) DP 24 bar			Fg. 1 di 7		
STRUMENTI DI PIANIFICAZIONE URBANISTICA			Comm. NR/16025		
Sostituisce il ..... Sostituito dal .....			Scala 1:10000		



Metanodotto:

Der. CAMPODARSEGO-RESANA  
DN 300 (12'') - DP 24 bar

STRUMENTI DI PIANIFICAZIONE URBANISTICA

0	30/11/17	EMISSIONE	MARIONNI	BATTISTI	LUMINARI
INDICE	DATA	REVISIONI	ELABORATO	VERIFICATO	APPROVATO
Proprietario		Progettista		Dis. PG-PRG-001	
SNAM RETE GAS		COMIS		Comm. NR/16025	
Foglio 3 di 7					
Scala 1:10000					

C.T.R. 126080

C.T.R. 126040

PIDA /C,  
in progetto

PIDA /C n. 41050382,  
da porre fuori esercizio

All. Comune di Borgoriccio  
DN 100 (4'') - DP 24 bar,  
in progetto, L=1235 m

All. COM. DI BORGORICCO  
DN 80 (3'') - MOP 24 bar,  
da porre fuori esercizio, L=390 m

PIDI,  
in progetto

Der. CAMPODARSEGO-RESANA  
DN 300 (12'') - DP 24 bar, in progetto, L=17838

Tratto in TOC,  
L=190 m

Tratto in TOC,  
L=190 m

All. FONDERIA ANSELMI S.r.l.  
DN 150 (6'') - DP 24 bar,  
in progetto, L=1855 m

PIDI,  
in progetto

Il presente disegno è di proprietà aziendale - La Società tutelera i propri diritti a termine di legge.



5

6

7

8

BORGORICCO

PADOVA (VENETO)

CAMPOSAMPIERO

PIDIn.2 km 4+622

Via Moratti - Via delle Badesse - S.R. n.308 - S.P. n.10 - Via Fratta

Via Piovega - Fosso S. Michele - Scolo Lusore

PIDIn.3 km 7+348

Via Visentin - Fosso di Via Casere - Fosso 2 di Camposampiero - Fosso 1 di Camposampiero - S.R. n.308 - Via della Centurazione

Fosso di Via Straelle - S.P. n.31

(T)

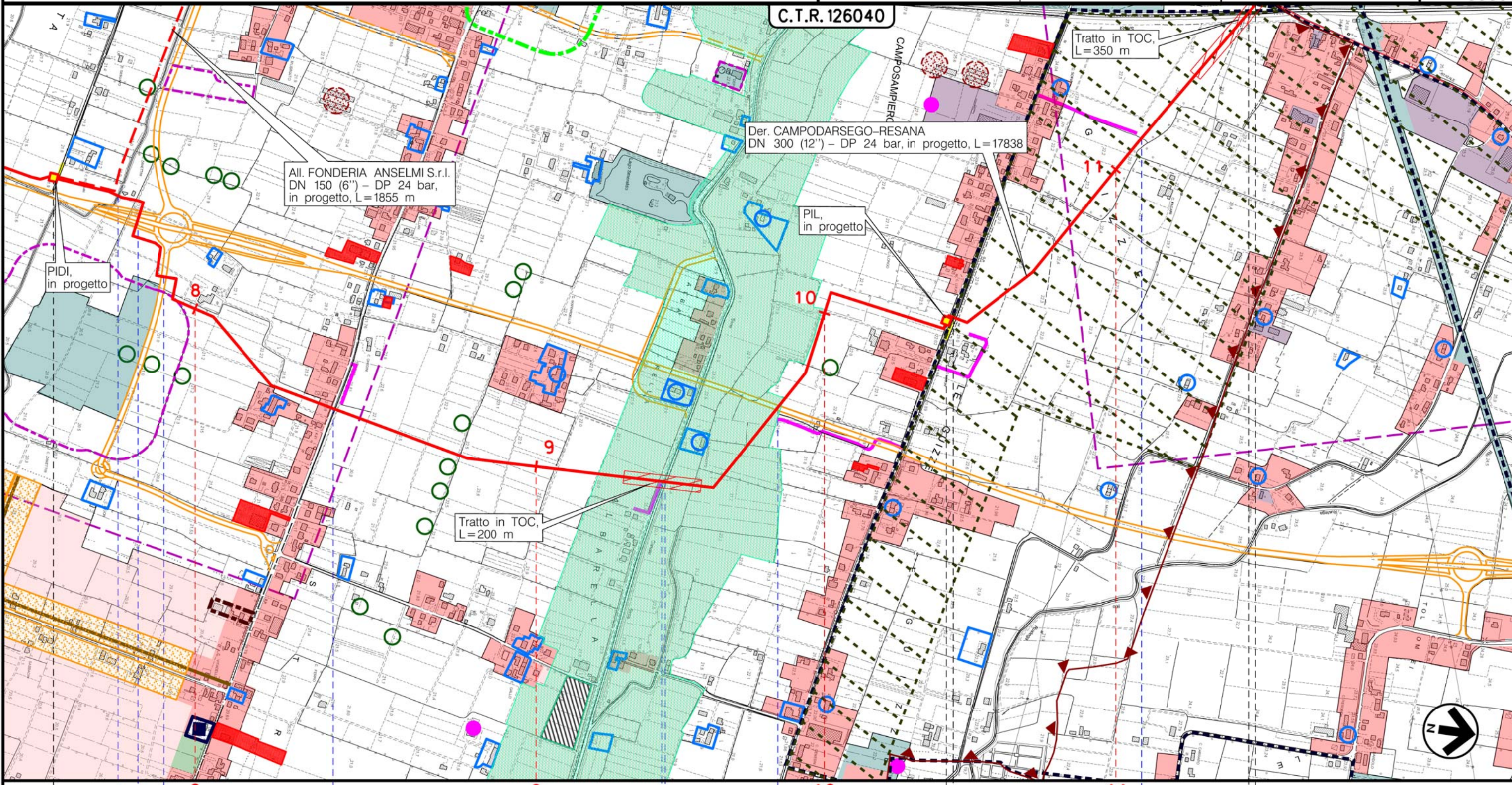
Metanodotto:

Der. CAMPODARSEGO-RESANA  
DN 300 (12'') - DP 24 bar

STRUMENTI DI PIANIFICAZIONE URBANISTICA

0	30/11/17	EMISSIONE	MARIONNI	BATTISTI	LUMINARI
INDICE	DATA	REVISIONI	ELABORATO	VERIFICATO	APPROVATO
Proprietario			Progettista		
			Dis.	PG-PRG-001	
			Comm. NR/16025		

Foglio  
4  
di 7  
Scala  
1:10000



CAMPOSAMPIERO

PADOVA (VENETO)

LOREGGIA

CAMPOSAMPIERO LOREGGIA

PIDIn.3 km 7+348

PIL n.4 km 10+382

Fosso 1 di Camposampiero S.R. n.308 Via della Centurazione Via Straelle Fosso di S.P. n.31

Via Albarella Muson Vecchio S.R. n.308 S.P. n.44 Scolo Pioveghetto Scolo Pioveghetto Torrente Muson dei Sassi

(T)

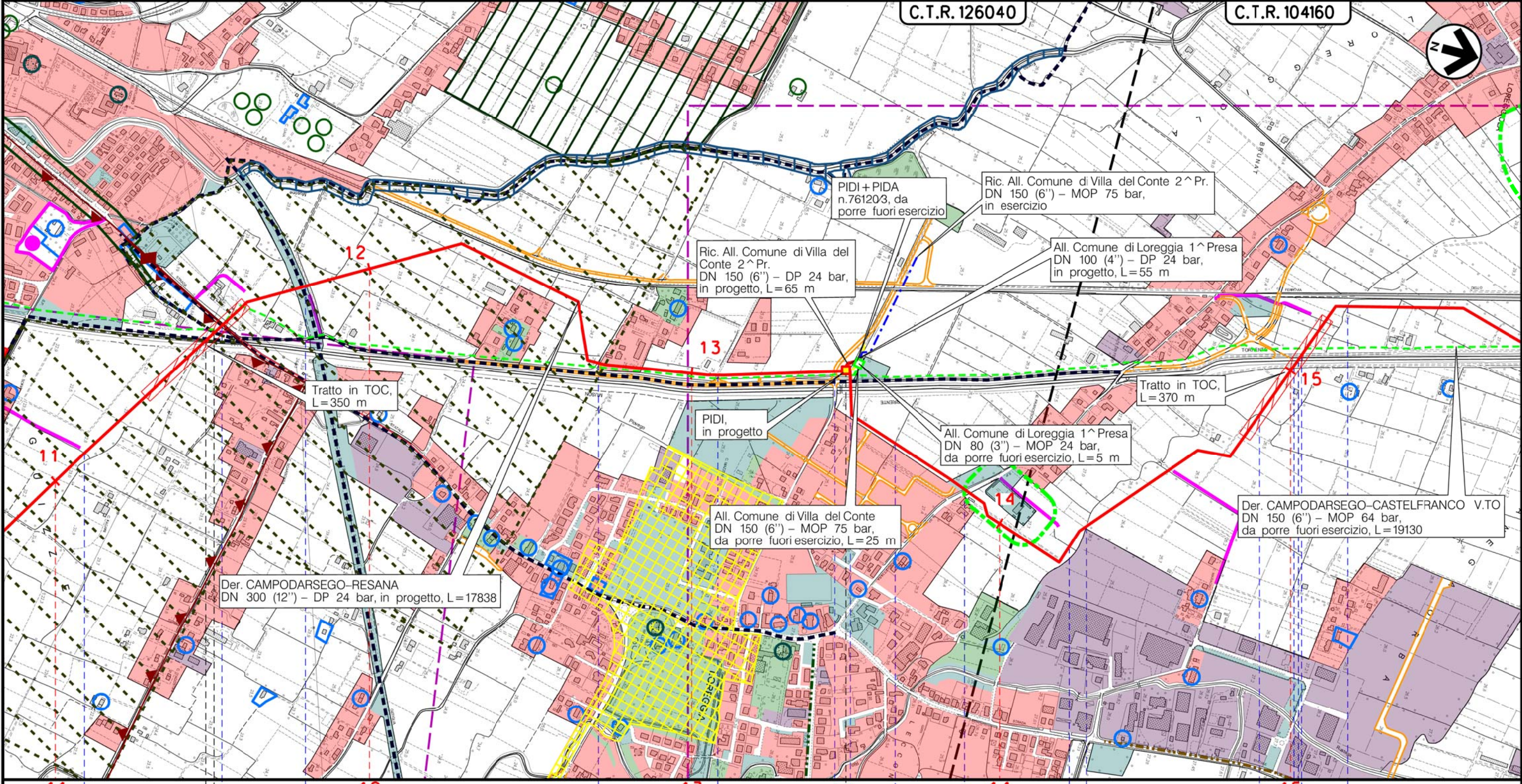
Il presente disegno è di proprietà aziendale - La Società tutelerà i propri diritti a termine di legge.

Metanodotto:

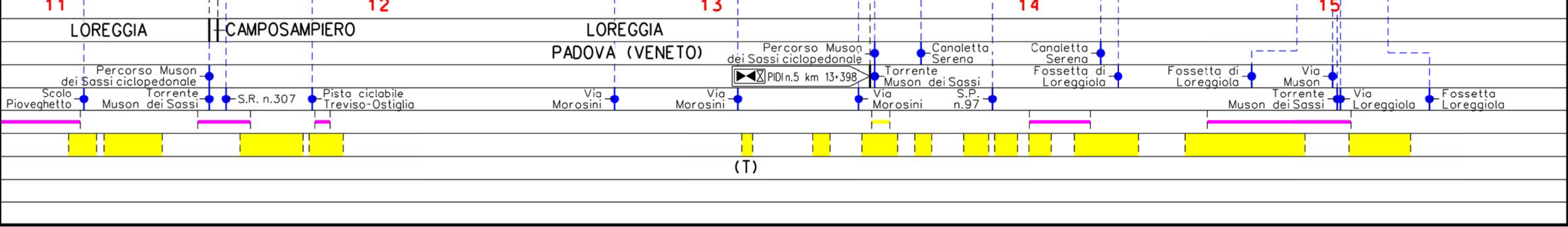
Der. CAMPODARSEGO-RESANA  
DN 300 (12'') - DP 24 bar

STRUMENTI DI PIANIFICAZIONE URBANISTICA

0	30/11/17	EMISSIONE	MARIONNI	BATTISTI	LUMINARI	Foglio
INDICE	DATA	REVISIONI	ELABORATO	VERIFICATO	APPROVATO	5
Proprietario		Progettista		Dis. PG-PRG-001		di 7
SNAM RETE GAS		COMIS		Comm. NR/16025		Scala
						1:10000



Il presente disegno è di proprietà aziendale - La Società tutelerà i propri diritti a termine di legge.



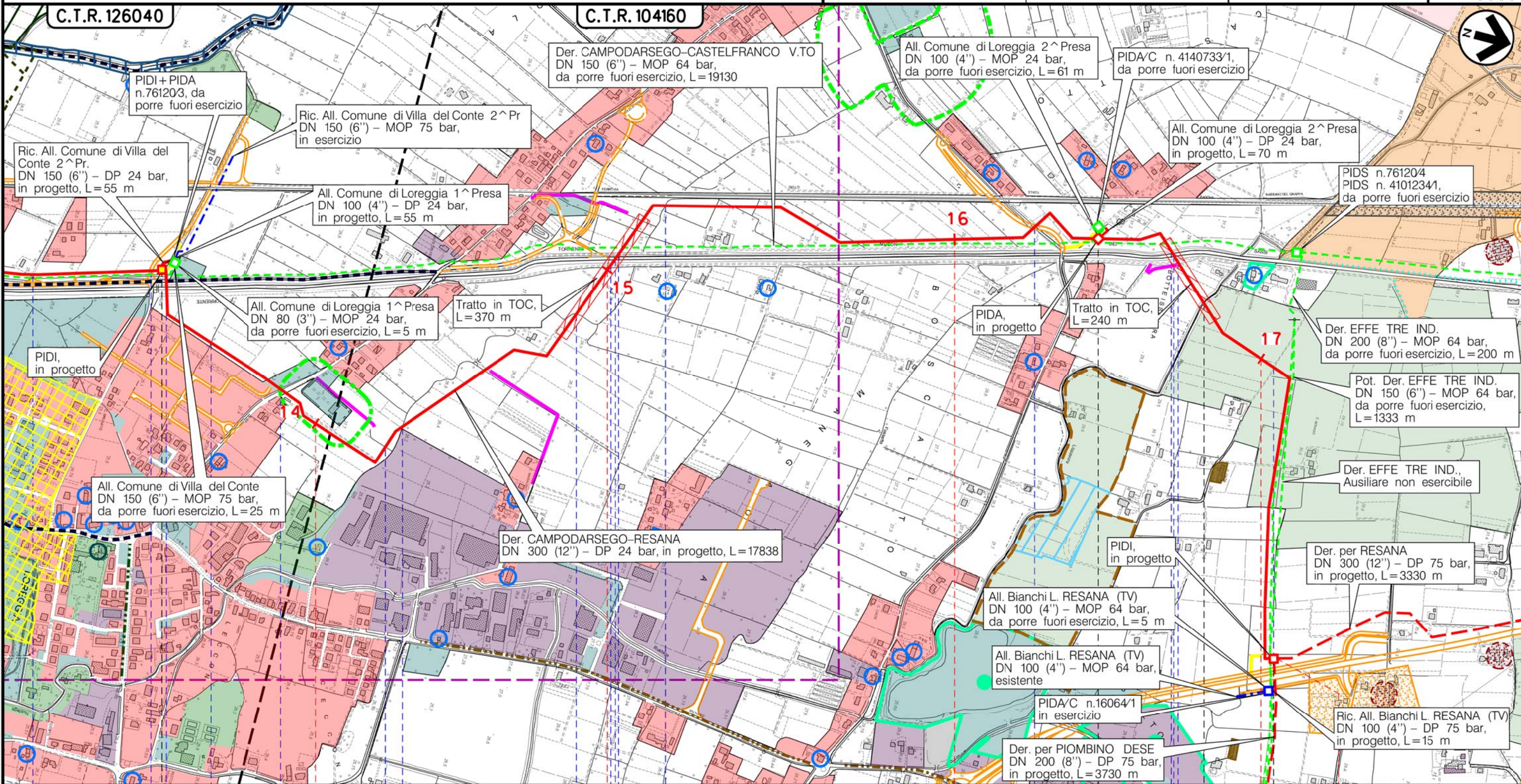
Metanodotto:

Der. CAMPODARSEGO-RESANA  
DN 300 (12'') - DP 24 bar

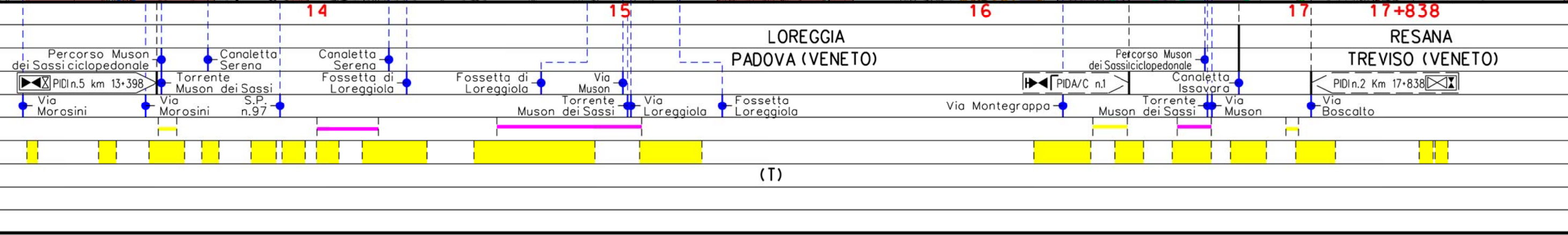
STRUMENTI DI PIANIFICAZIONE URBANISTICA

0	30/11/17	EMISSIONE	MARIONNI	BATTISTI	LUMINARI
INDICE	DATA	REVISIONI	ELABORATO	VERIFICATO	APPROVATO
Proprietario		Progettista		Dis. PG-PRG-001	
SNAM RETE GAS		COMIS		Comm. NR/16025	
				Scala 1:10000	

Foglio  
6  
di 7  
Scala  
1:10000



Il presente disegno è di proprietà aziendale - La Società tutelerà i propri diritti a termine di legge.



(T)

Metanodotto:

Rif. Met. Campodarsego-Castelfranco  
(1^ Tratto Campodarsego-Resana) DP 24 bar

STRUMENTI DI PIANIFICAZIONE URBANISTICA

0	30/11/17	EMISSIONE	MARIONNI	BATTISTI	LUMINARI		
INDICE	DATA	R E V I S I O N I			ELABORATO	VERIFICATO	APPROVATO
Proprietario		Progettista		Dis. PG-PRG-001		Comm. NR/16025	
SNAM RETE GAS		COMIS <small>consulenza materiali - ispezioni - saldature progettazione - direzione lavori</small>				Foglio <b>7</b> di 7 Scala <b>1:10000</b>	

LEGENDA

SIMBOLOGIA CARTOGRAFICA

- |  |   |  |   |
|--|---|--|---|
|  | Metanodotto in progetto                           |  | Altre condotte di terzi                                   |
|  | Metanodotti in esercizio                          |  | Altri metanodotti in progetto                             |
|  | Metanodotti da porre fuori esercizio e recuperare |  | Gallerie, Tunnel, Mini-Microtunnel, Raise Boring e T.O.C. |
|  | Alternativa di tracciato                          |  | Impianti di linea in progetto                             |
|  | Aree impianti stacco-terminale in progetto        |  | Impianti di linea su rete in esercizio                    |
|  | Aree impianti stacco-terminale esistenti          |  | Impianti di linea da porre fuori esercizio e recuperare   |
|  | Piazzola di stoccaggio tubazioni                  |  | Depositi temporanei                                       |
|  | Strada di accesso all'impianto                    |  | Strade di accesso provvisorio                             |
|  | Adeguamento strade esistenti                      |  | Limite sovrapposizione fogli                              |
|  |   |  | Integrazioni planimetriche di progetto                    |
|  |   |  | Integrazioni planimetriche esistenti                      |

SIMBOLOGIA MECCANICA

- |  |  |
|--|--|
|  | Punto di intercettazione di linea (P.I.L.)                                       |
|  | Punto di intercettazione di derivazione importante (P.I.D.I.)                    |
|  | Punto di intercettazione di derivazione semplice con stacco da P.I.L. (P.I.D.S.) |
|  | Punto di intercettazione e derivazione semplice con stacco da Linea (P.I.D.S.)   |
|  | Punto di intercettazione con discaggio di allacciamento (P.I.D.A.)               |
|  | Punto predisposto per il discaggio di allacciamento (P.P.D.A.)                   |
|  | Punto di sezionamento elettrico terminale (P.S.E.T.)                             |
|  | Stazione predisposta per lancio e ricevimento PIG                                |
|  | Impianto di riduzione/regolazione della pressione                                |

SIMBOLOGIA TEMATICA

- |  |   |  |   |
|--|---|--|---|
|  | Zone di edilizia residenziale: centri storici, consolidate, in ambito agricolo, di espansione, di completamento                             |  | Zone di edilizia produttiva: artigianale, industriale, commerciale, consolidate, di espansione, di completamento, in zona impropria, da confermare, da trasferire |
|  | Aree di interesse comune: servizi pubblici, parcheggi, tecnologici, istruzione, cimiteriali, religiosi, a verde per gioco e sport           |  | Verde pubblico, privato, parchi, giardini, giardini storici   |
|  | Filare Platani D.M. 22/1/69 (Comune di Camposampiero)   |  | Vincolo di destinazione forestale   |
|  | Aree agricole di tipo E, zone agricole a buona integrita'   |  | Aree agricole di tipo E2  |
|  | Area agricola estensiva delle risorgive E2.3  |  | Zone di tutela (Comune di Resana) Zona agricola di tutela natur. del Muson e di Panigaia E2.4 (Comune di Castelfranco V.)   |
|  | Area agricola di tipo E2.a  |  | Area agricola di tipo E3  |
|  | Ambito per l'istituzione del parco fluviale del Tergola   |  | Allevamenti zootecnici intensivi e relative fasce di rispetto   |
|  | Ambiti di trasformazione, trasformabilita' perequata, perequazione urbanistica  |  | SIC-IT3260023: Muson Vecchio, sorgenti e roggia Acqualonga D.P.G.R. n.214/2003  |
|  | Piani di recupero riqualificazione, riconversione   |  | U.M.I. Unita' minime di intervento  |
|  | P.U.A. Piani Urbanistici Attuativi  |  | P.E.E.P. Piani edilizia economica popolare  |
|  | Tracciati storico archeologici  |  | Zone di interesse archeol. agro centuriato (D.Lgs. 4204 Art. 142-m)   |
|  | Cave  |  | Distributori carburanti   |
|  | Immobili di valore monum., ville venete e loro pertinenze sottoposti a vincolo (D.Lgs 4204 art.10-12)                                       |  | Siepi filari  |
|  | Immobili di valore storico, monum. ville venete esterne ai centri storici, emergenze architettoniche  |  | Zone vincolate ai sensi della L.S. 1497/1939  |
|  | Strade e percorsi di interesse storico, ambientale  |  | Aree di notevole interesse pubblico, vincolo paesaggistico (D.Lgs 4204 art. 136)  |
|  | Fascia di rispetto aree tecnologiche (discariche depuratori attrezzature)   |  | Stabilimenti a rischio incidente rilevante  |
|  | Fascia di rispetto aree cimiteriali   |  | Alberi di particolare interesse   |
|  | Filare pini marittimi da sostituire e scherm. area Fornace "S. Anselmo". Filare alberato ai sensi della L.S. 1497/1939 (Comune di Loreggia) |  | Art. 13.6.12-Zone militari (P.A.T.I. Com. Camposampierese)  |
|  | Aree con sistemazioni agricole di interesse storico "Cavini" (Comune di Camposampiero)  |  | Z.T.O. C.P.C. Contesti territoriali per realizzazione di programmi complessi (Comune di Campodarsego)   |
|  | Ambito schede di progetto (Comune di Borgoricco)  |  | Area pertinenza attivita' (Art. 30 L.R. 61/85) (Comune di Camposampiero)  |
|  | Area mista per residenza, servizi ed attivita' terziarie (Comune di Castelfranco)   |  | Area per servizi di legge (Comune di Borgoricco)  |
|  |   |  | Oggetti ed aree L.R. 61/85 art.28 e L.R. 24/85 art.10 (Comune di Resana)  |

Il presente disegno e' di proprieta' aziendale - La Societa' tutelera' i propri diritti a termine di legge.

Progressiva chilometrica	N.	
Comuni		
Province		
Impianti	TIPO - N. - PROGR. km	
Attraversamenti	TIPOLOGIA ATTRAVERSATA (SS n. **, corso d'acqua, ferrovia, ecc.)	
Strade - Piste - Piazzole tubazioni	ACCESSO IMPIANTI	ADEGUAMENTI STRADE
Fascia di lavoro	ALLARGATA	DEPOSITI TEMPORANEI
Scavabilita' terreni	SCIOLTI (T)	ROCCIA TENERA (RT) ROCCIA DURA (RD)