

Il presente disegno è di proprietà aziendale - La Società tutelera i propri diritti a termine di legge.



COROGRAFIA Scala 1:200.000

METANODOTTI IN PROGETTO

Der. per RESANA-DN 300 (12'')-DP 75 bar - Tav. 2
 Der. per CASTELFRANCO V.TO-DN 200 (8'')-DP 75 bar - Tav. 3



0	30/11/17	EMISSIONE	MARIONNI	BATTISTI	LUMINARI
INDICE	DATA	REVISIONI	ELABORATO	VERIFICATO	APPROVATO
Proprietario 		Progettista 		Dis. PG-PRG-003	
Metanodotto: Rif. Met. Campodarsego-Castelfranco (2 ^ Tratto Resana-Castelfranco) DP 75 bar		Comm. NR/16025		Fg. 1 di 4	
STRUMENTI DI PIANIFICAZIONE URBANISTICA		Sostituisce il Sostituito dal		Scala 1:10000	

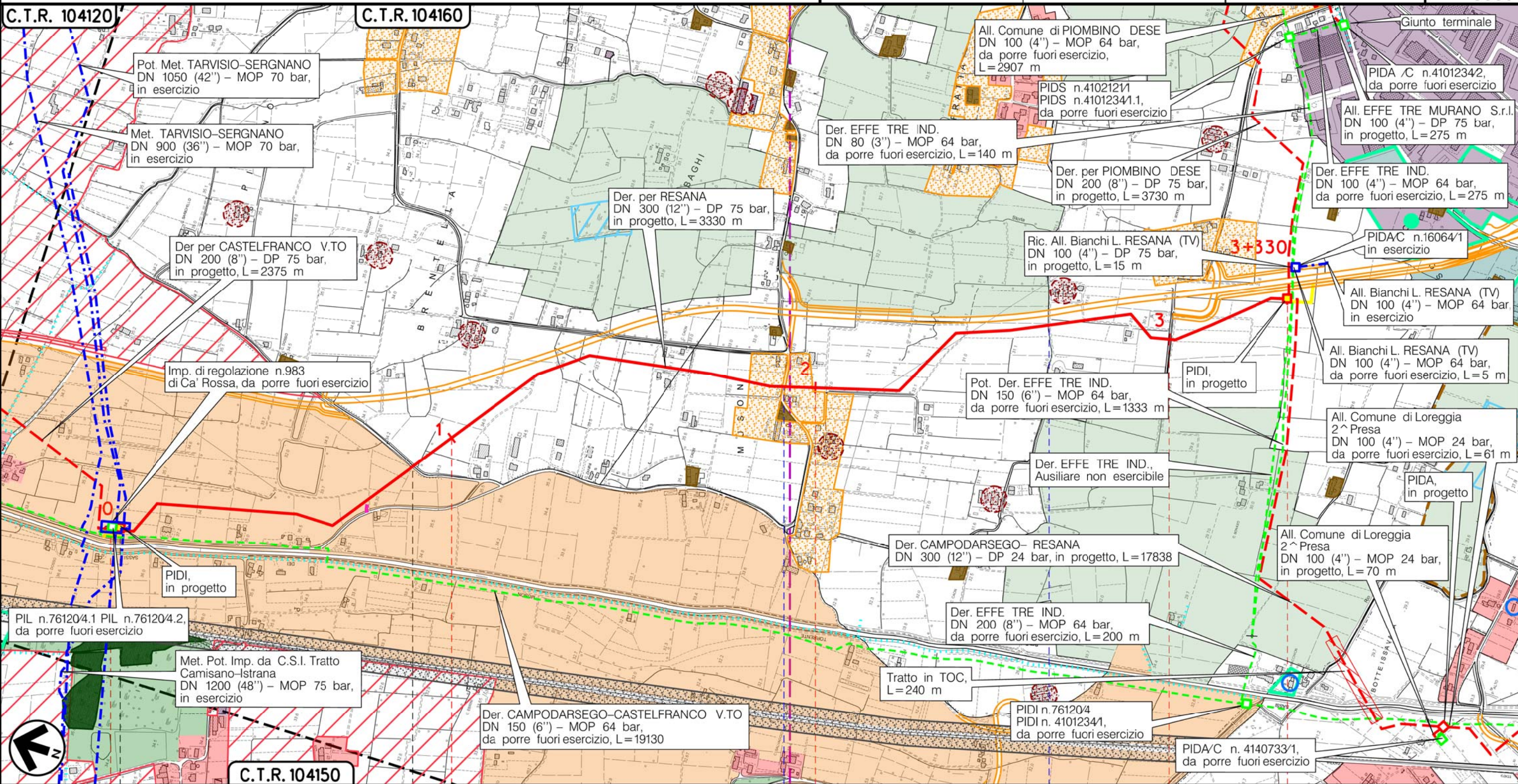
Metanodotto:

Der. per RESANA
DN 300 (12'')-DP 75 bar

STRUMENTI DI PIANIFICAZIONE URBANISTICA

0	30/11/17	EMISSIONE	MARIONNI	BATTISTI	LUMINARI
INDICE	DATA	REVISIONI	ELABORATO	VERIFICATO	APPROVATO
Proprietario		Progettista		Dis. PG-PRG-003	
SNAM RETE GAS		COMIS		Comm. NR/16025	
					Foglio 2 di 4 Scala 1:10000

Il presente disegno è di proprietà aziendale - La Società tutelera i propri diritti a termine di legge.

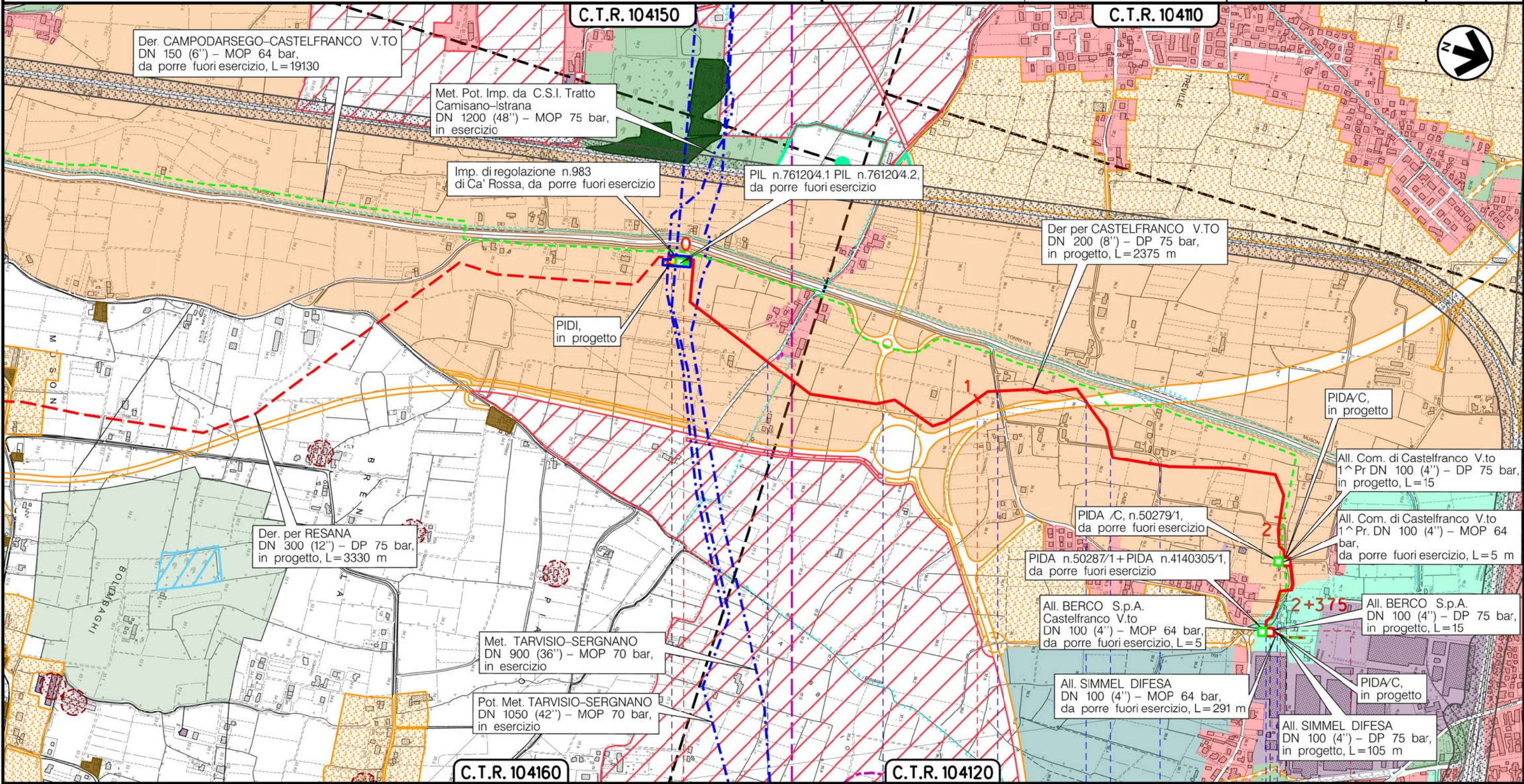


Metanodotto:

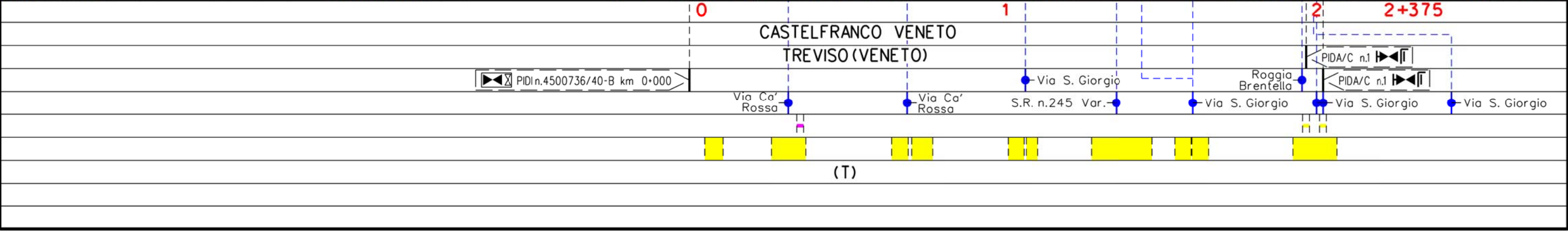
Der. per CASTELFRANCO V.TO
DN 200 (8'')-DP 75 bar

0	30/11/17	EMISSIONE	MARIONNI	BATTISTI	LUMINARI	Foglio
INDICE	DATA	REVISIONI	ELABORATO	VERIFICATO	APPROVATO	3
Proprietario		Progettista		Dis. PG-PRG-003		di 4
SNAM RETE GAS		COMIS		Comm. NR/16025		Scala
						1:10000

STRUMENTI DI PIANIFICAZIONE URBANISTICA



Il presente disegno è di proprietà aziendale - La Società tutelerà i propri diritti a termine di legge.



(T)

LEGENDA

SIMBOLOGIA CARTOGRAFICA

- | | | | |
|--|---|--|---|
| | Metanodotto in progetto | | Altre condotte di terzi |
| | Metanodotti in esercizio | | Altri metanodotti in progetto |
| | Metanodotti da porre fuori esercizio e recuperare | | Gallerie, Tunnel, Mini-Microtunnel, Raise Boring e T.O.C. |
| | Alternativa di tracciato | | Impianti di linea in progetto |
| | Aree impianti stacco-terminale in progetto | | Impianti di linea su rete in esercizio |
| | Aree impianti stacco-terminale esistenti | | Impianti di linea da porre fuori esercizio e recuperare |
| | Piazzola di stoccaggio tubazioni | | Depositi temporanei |
| | Strada di accesso all'impianto | | Strade di accesso provvisorio |
| | Adeguamento strade esistenti | | Limite sovrapposizione fogli |
| | | | Integrazioni planimetriche di progetto |
| | | | Integrazioni planimetriche esistenti |

SIMBOLOGIA MECCANICA

- | | |
|--|--|
| | Punto di intercettazione di linea (P.I.L.) |
| | Punto di intercettazione di derivazione importante (P.I.D.I.) |
| | Punto di intercettazione di derivazione semplice con stacco da P.I.L. (P.I.D.S.) |
| | Punto di intercettazione e derivazione semplice con stacco da Linea (P.I.D.S.) |
| | Punto di intercettazione con discaggio di allacciamento (P.I.D.A.) |
| | Punto predisposto per il discaggio di allacciamento (P.P.D.A.) |
| | Punto di sezionamento elettrico terminale (P.S.E.T.) |
| | Stazione predisposta per lancio e ricevimento PIG |
| | Impianto di riduzione/regolazione della pressione |

SIMBOLOGIA TEMATICA

- | | | | |
|--|---|--|---|
| | Zone di edilizia residenziale: centri storici, consolidate, in ambito agricolo, di espansione, di completamento | | Zone di edilizia produttiva: artigianale, industriale, commerciale, consolidate, di espansione, di completamento, in zona impropria, da confermare, da trasferire |
| | Aree di interesse comune: servizi pubblici, parcheggi, tecnologici, istruzione, cimiteriali, religiosi, a verde per gioco e sport | | Verde pubblico, privato, parchi, giardini, giardini storici |
| | Filare Platani D.M. 22/1/69 (Comune di Camposampiero) | | Vincolo di destinazione forestale |
| | Aree agricole di tipo E, zone agricole a buona integrita' | | Aree agricole di tipo E2 |
| | Area agricola estensiva delle risorgive E2.3 | | Zone di tutela (Comune di Resana) Zona agricola di tutela natur. del Muson e di Panigaia E2.4 (Comune di Castelfranco V.) |
| | Area agricola di tipo E2.a | | Area agricola di tipo E3 |
| | Ambito per l'istituzione del parco fluviale del Tergola | | Allevamenti zootecnici intensivi e relative fasce di rispetto |
| | Ambiti di trasformazione, trasformabilita' perequata, perequazione urbanistica | | SIC-IT3260023: Muson Vecchio, sorgenti e roggia Acqualonga D.P.G.R. n.214/2003 |
| | Piani di recupero riqualificazione, riconversione | | U.M.I. Unita' minime di intervento |
| | P.U.A. Piani Urbanistici Attuativi | | P.E.E.P. Piani edilizia economica popolare |
| | Tracciati storico archeologici | | Zone di interesse archeol. agro centuriato (D.Lgs. 4204 Art. 142-m) |
| | Cave | | Distributori carburanti |
| | Immobili di valore monum., ville venete e loro pertinenze sottoposti a vincolo (D.Lgs 4204 art.10-12) | | Siepi filari |
| | Immobili di valore storico, monum. ville venete esterne ai centri storici, emergenze architettoniche | | Zone vincolate ai sensi della L.S. 1497/1939 |
| | Strade e percorsi di interesse storico, ambientale | | Aree di notevole interesse pubblico, vincolo paesaggistico (D.Lgs 4204 art. 136) |
| | Fascia di rispetto aree tecnologiche (discariche depuratori attrezzature) | | Stabilimenti a rischio incidente rilevante |
| | Fascia di rispetto aree cimiteriali | | Alberi di particolare interesse |
| | Filare pini marittimi da sostituire e scherm. area Fornace "S. Anselmo". Filare alberato ai sensi della L.S. 1497/1939 (Comune di Loreggia) | | Art. 13.6.12-Zone militari (P.A.T.I. Com. Camposampierese) |
| | Aree con sistemazioni agricole di interesse storico "Cavini" (Comune di Camposampiero) | | Z.T.O. C.P.C. Contesti territoriali per realizzazione di programmi complessi (Comune di Campodarsego) |
| | Ambito schede di progetto (Comune di Borgoricco) | | Area pertinenza attivita' (Art. 30 L.R. 61/85) (Comune di Camposampiero) |
| | Area mista per residenza, servizi ed attivita' terziarie (Comune di Castelfranco) | | Area per servizi di legge (Comune di Borgoricco) |
| | | | Oggetti ed aree L.R. 61/85 art.28 e L.R. 24/85 art.10 (Comune di Resana) |

Il presente disegno e' di proprieta' aziendale - La Societa' tutelera' i propri diritti a termine di legge.

Progressiva chilometrica	N.	
Comuni		
Province		
Impianti	TIPO - N. - PROGR. km	
Attraversamenti	TIPOLOGIA ATTRAVERSATA (SS n. **, corso d'acqua, ferrovia, ecc.)	
Strade - Piste - Piazzole tubazioni	ACCESSO IMPIANTI	ADEGUAMENTI STRADE
Fascia di lavoro	ALLARGATA	DEPOSITI TEMPORANEI
Scavabilita' terreni	SCIOLTI (T)	ROCCIA TENERA (RT) ROCCIA DURA (RD)