



COROGRAFIA Scala 1:200.000

**METANODOTTI IN PROGETTO**

- Der. per PIOMBINO DESE DN 200 (8'') - DP 75 bar - Tav. 2-3
- Ric. All. BIANCHI L. RESANA (TV) DN 100 (4'') - DP 75 bar - Tav. 4
- All. EFFE TRE MURANO S.r.l. DN 100 (4'') - DP 75 bar - Tav. 5
- Ric. All. Com. di RESANA DN 100 (4'') - DP 75 bar - Tav. 6
- All. Comune di PIOMBINO DESE DN 100 (4'') - DP 75 bar - Tav. 7
- All. Comune di CASTELFRANCO V.TO 1^Pr DN 100 (4'') - DP 75 bar - Tav. 8
- All. BERCO S.p.A. DN 100 (4'') - DP 75 bar - Tav. 9
- All. SIMMEL DIFESA DN 100 (4'') - DP 75 bar - Tav. 10



0	30/11/17	EMISSIONE	MARIONNI	BATTISTI	LUMINARI
INDICE	DATA	REVISIONI	ELABORATO	VERIFICATO	APPROVATO
Proprietario 		Progettista 		Dis. <b>PG-PRG-004</b>	
Metanodotto: Rif. Met. Campodarsego-Castelfranco (2^ Tratto Resana-Castelfranco) DP 75 bar opere connesse		Comm. <b>NR/16025</b>		Fg. <b>1</b> di <b>11</b>	
STRUMENTI DI PIANIFICAZIONE URBANISTICA			Sostituisce il ..... Sostituito dal .....		

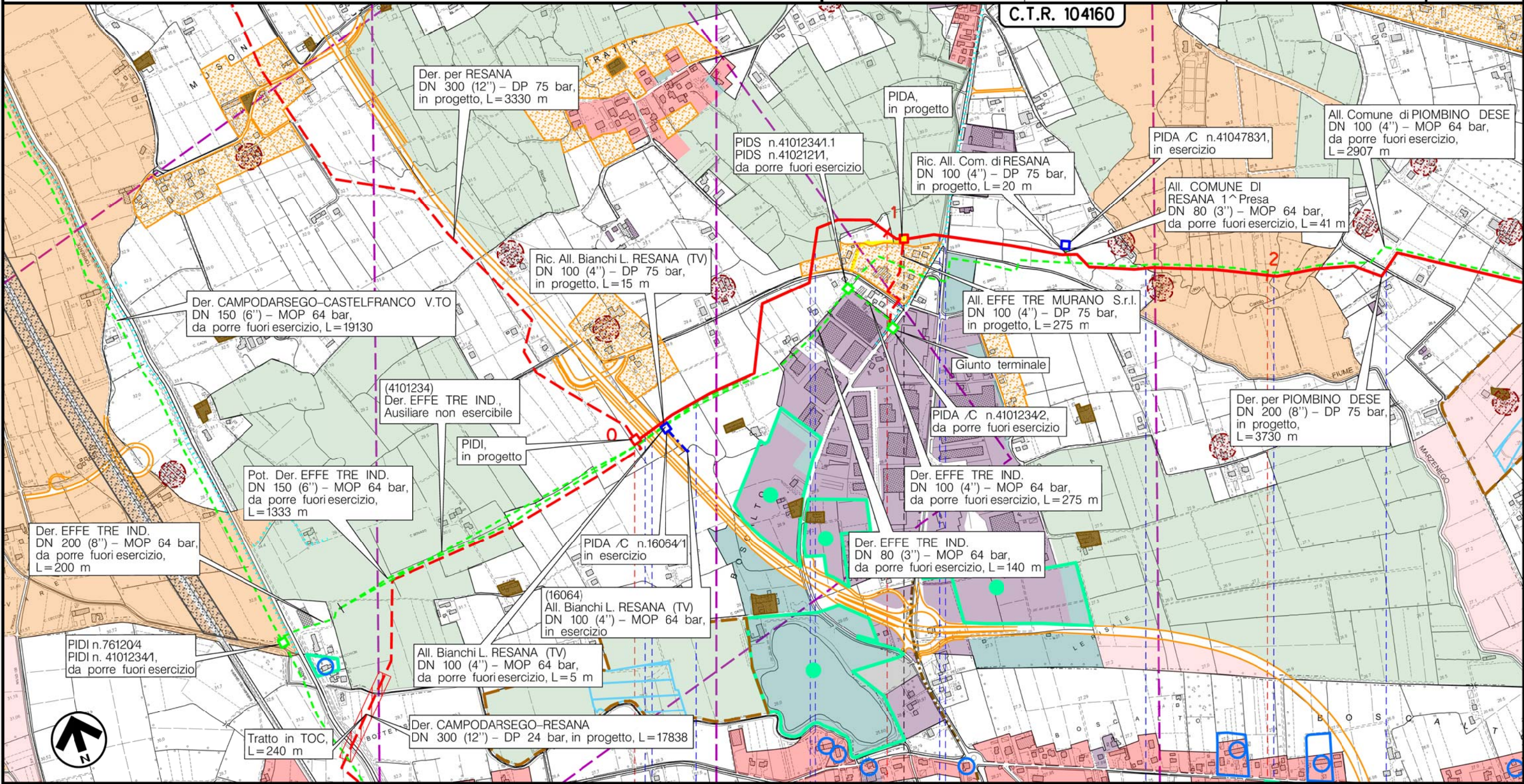


Metanodotto:

Der. per PIOMBINO DESE  
DN 200 (8") - DP 75 bar

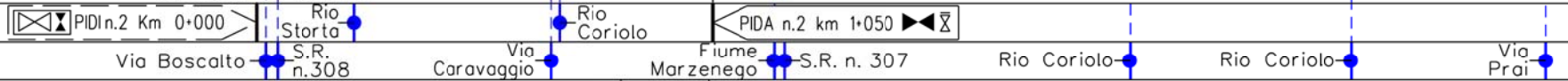
0	30/11/17	EMISSIONE	MARIONNI	BATTISTI	LUMINARI
INDICE	DATA	REVISIONI	ELABORATO	VERIFICATO	APPROVATO
Proprietario		Progettista		Dis. PG-PRG-004	
SNAM RETE GAS		COMIS		Comm. NR/16025	
			Scala 1:10000		

STRUMENTI DI PIANIFICAZIONE URBANISTICA



Il presente disegno è di proprietà aziendale - La Società tutelera i propri diritti a termine di legge.

RESANA  
TREVISO (VENETO)



(T)

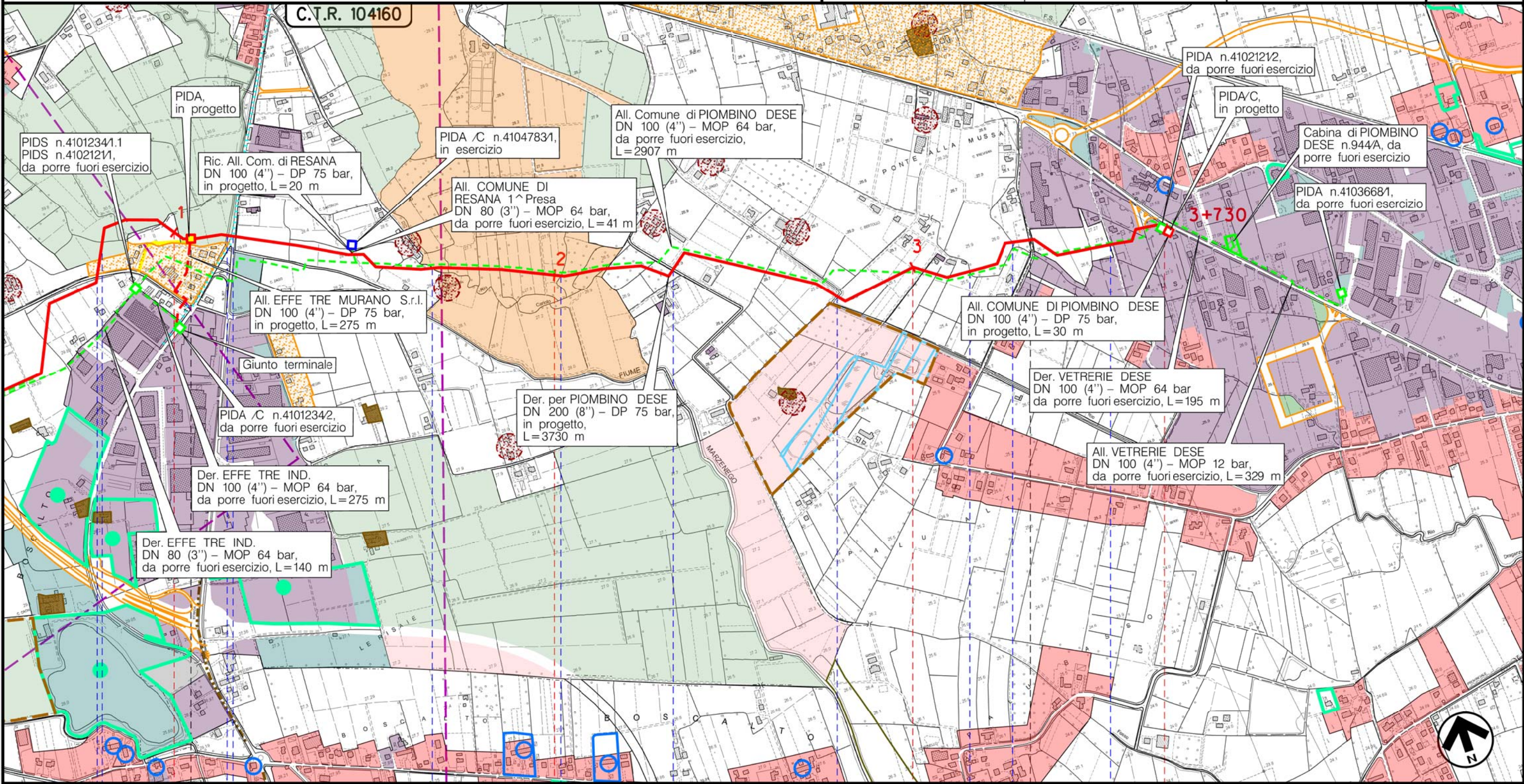


Metanodotto:

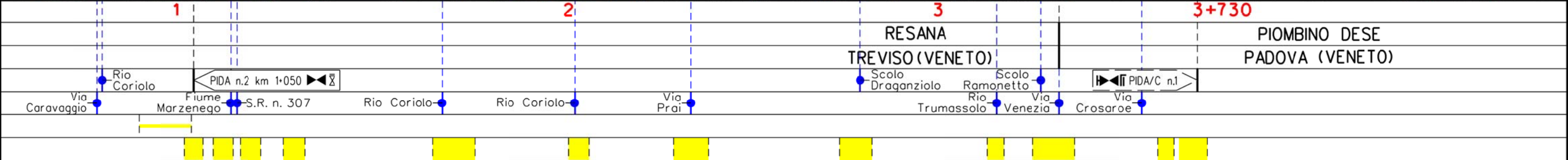
Der. per PIOMBINO DESE  
DN 200 (8'') - DP 75 bar

0	30/11/17	EMISSIONE	MARIONNI	BATTISTI	LUMINARI
INDICE	DATA	REVISIONI	ELABORATO	VERIFICATO	APPROVATO
Proprietario		Progettista		Dis. PG-PRG-004	
SNAM RETE GAS		COMIS		Comm. NR/16025	
			Foglio 3 di 11		
			Scala 1:10000		

STRUMENTI DI PIANIFICAZIONE URBANISTICA



Il presente disegno è di proprietà aziendale - La Società tutelera i propri diritti a termine di legge.



(T)

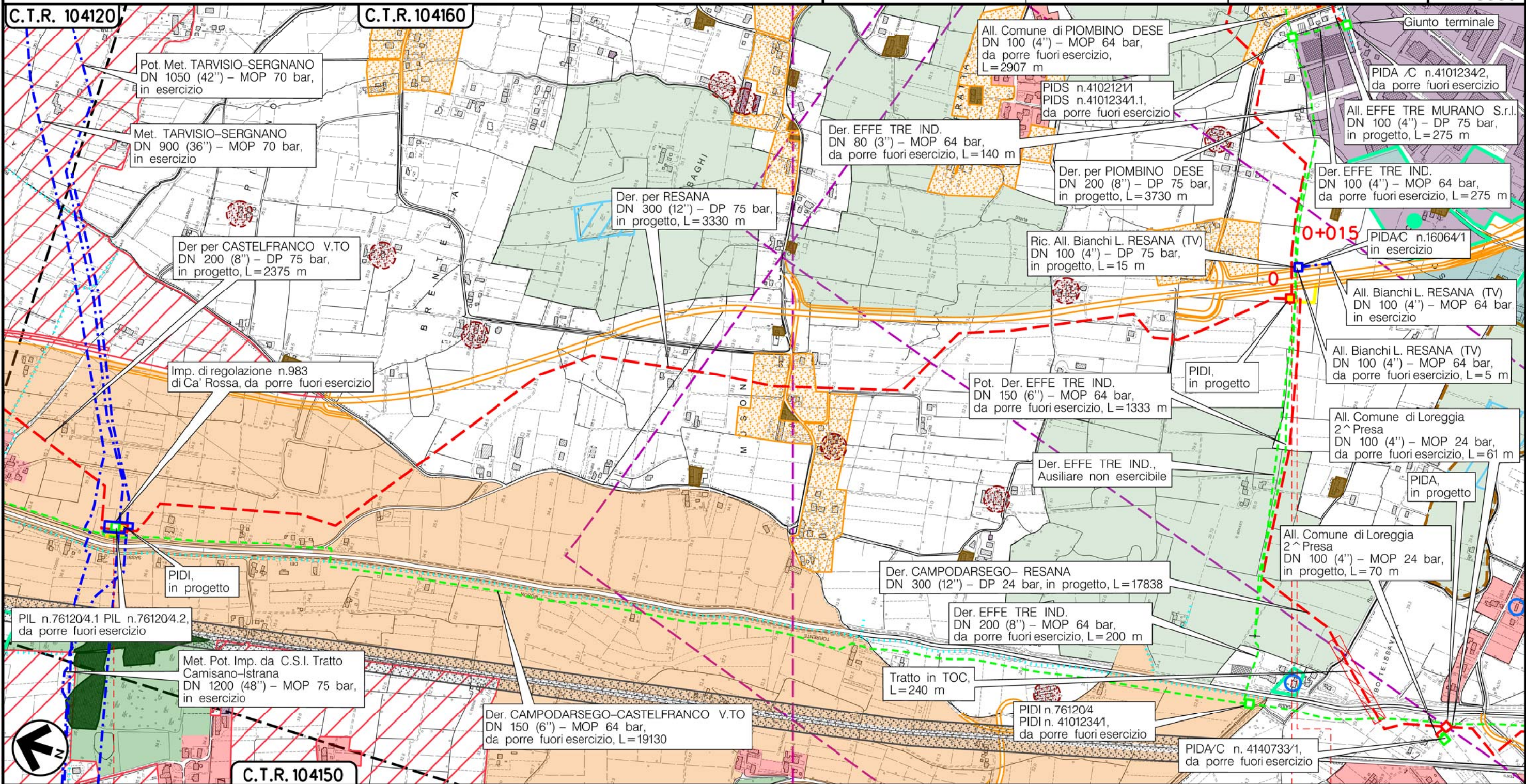


Metanodotto:

Ric. All. BIANCHI L. RESANA (TV)  
DN 100 (4'') - DP 75 bar

0	30/11/17	EMISSIONE	MARIONNI	BATTISTI	LUMINARI	Foglio
INDICE	DATA	REVISIONI	ELABORATO	VERIFICATO	APPROVATO	4
Proprietario			Progettista			di 11
SNAM RETE GAS			COMIS			Scala
			Dis. PG-PRG-004			1:10000
			Comm. NR/16025			

STRUMENTI DI PIANIFICAZIONE URBANISTICA



RESANA  
TREVISO (VENETO)

(T)

Il presente disegno è di proprietà aziendale - La Società tutelera i propri diritti a termine di legge.

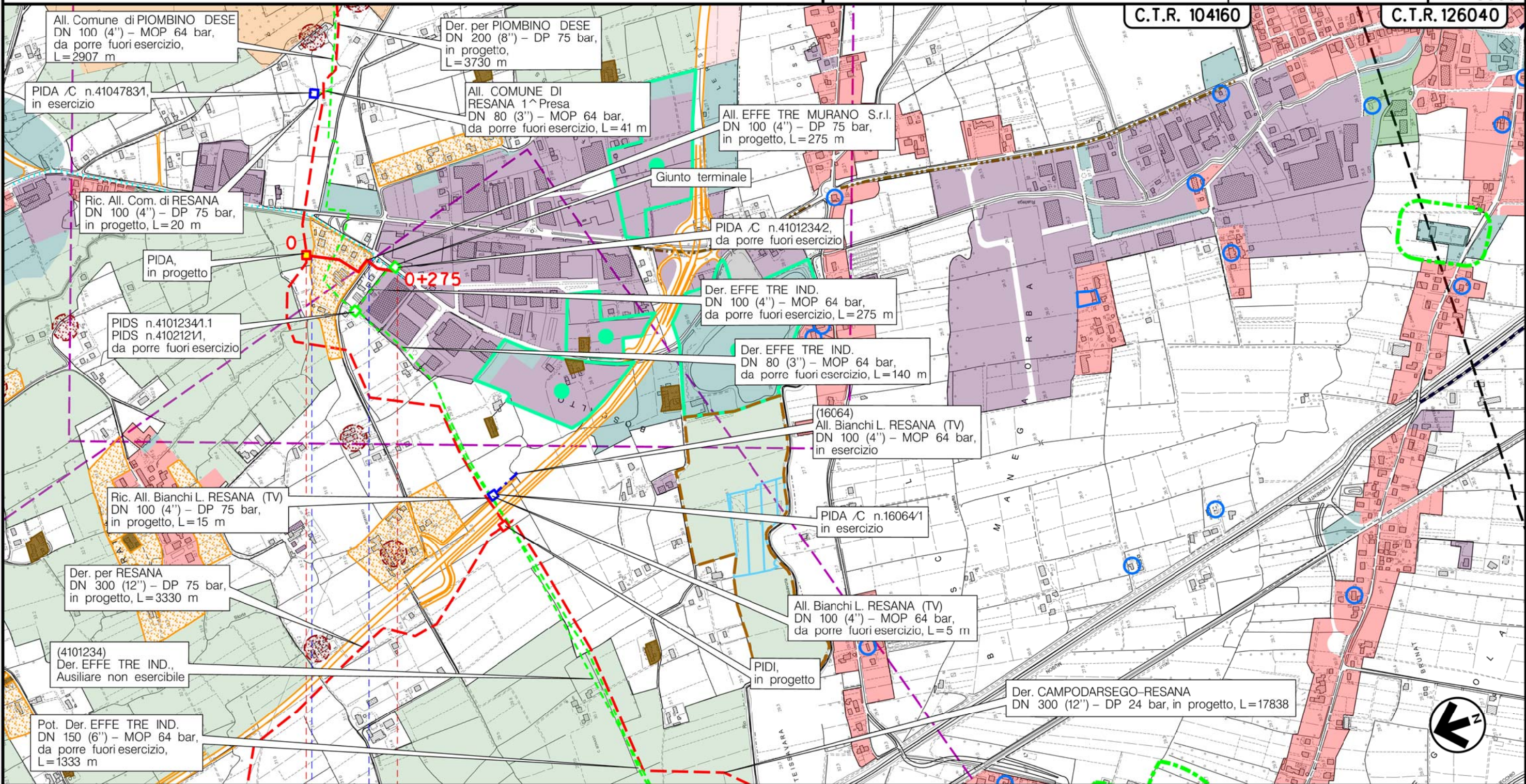


Metanodotto:


All. EFFE TRE MURANO S.r.l.  
DN 100 (4'') - DP 75 bar

0	30/11/17	EMISSIONE	MARIONNI	BATTISTI	LUMINARI	Foglio
INDICE	DATA	REVISIONI	ELABORATO	VERIFICATO	APPROVATO	5
Proprietario			Progettista			di 11
SNAM RETE GAS			COMIS consulenza materiali - ispezioni - saldature progettazione - direzione lavori			Scala
			Dis. PG-PRG-004			1:10000
			Comm. NR/16025			

STRUMENTI DI PIANIFICAZIONE URBANISTICA



Il presente disegno è di proprietà aziendale - La Società tutelerà i propri diritti a termine di legge.



RESANA  
TREVISO (VENETO)

(T)



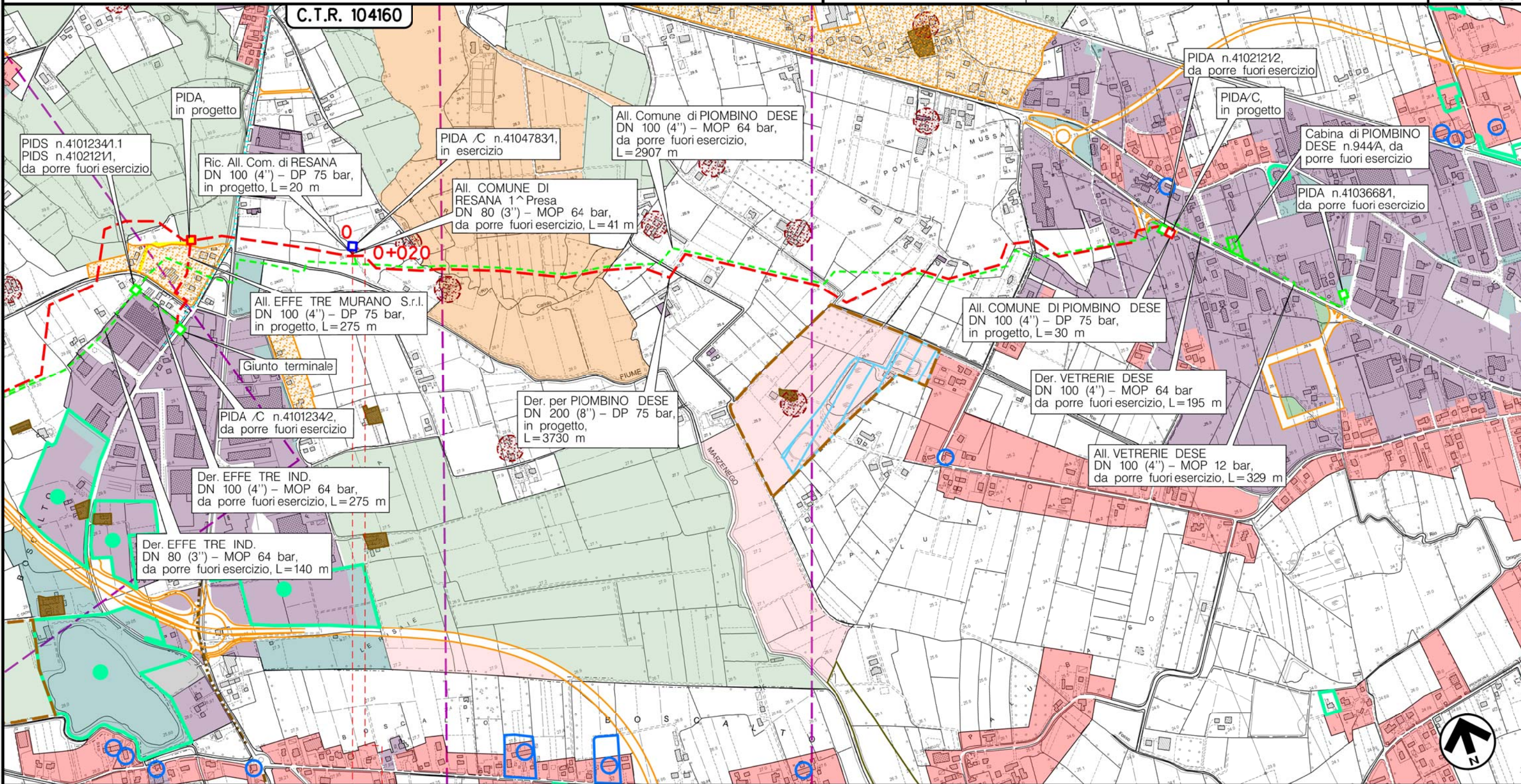
Metanodotto:

Ric. All. Comune di RESANA  
DN 100 (4'') - DP 75 bar

0	30/11/17	EMISSIONE	MARIONNI	BATTISTI	LUMINARI
INDICE	DATA	REVISIONI	ELABORATO	VERIFICATO	APPROVATO
Proprietario		Progettista		Dis. PG-PRG-004	
SNAM RETE GAS		COMIS		Comm. NR/16025	

Foglio  
6  
di 11  
Scala  
1:10000

STRUMENTI DI PIANIFICAZIONE URBANISTICA



C.T.R. 104160

0+020

0 0+020

RESANA  
TREVISO (VENETO)

(T)

Il presente disegno è di proprietà aziendale - La Società tutelera i propri diritti a termine di legge.



Metanodotto:

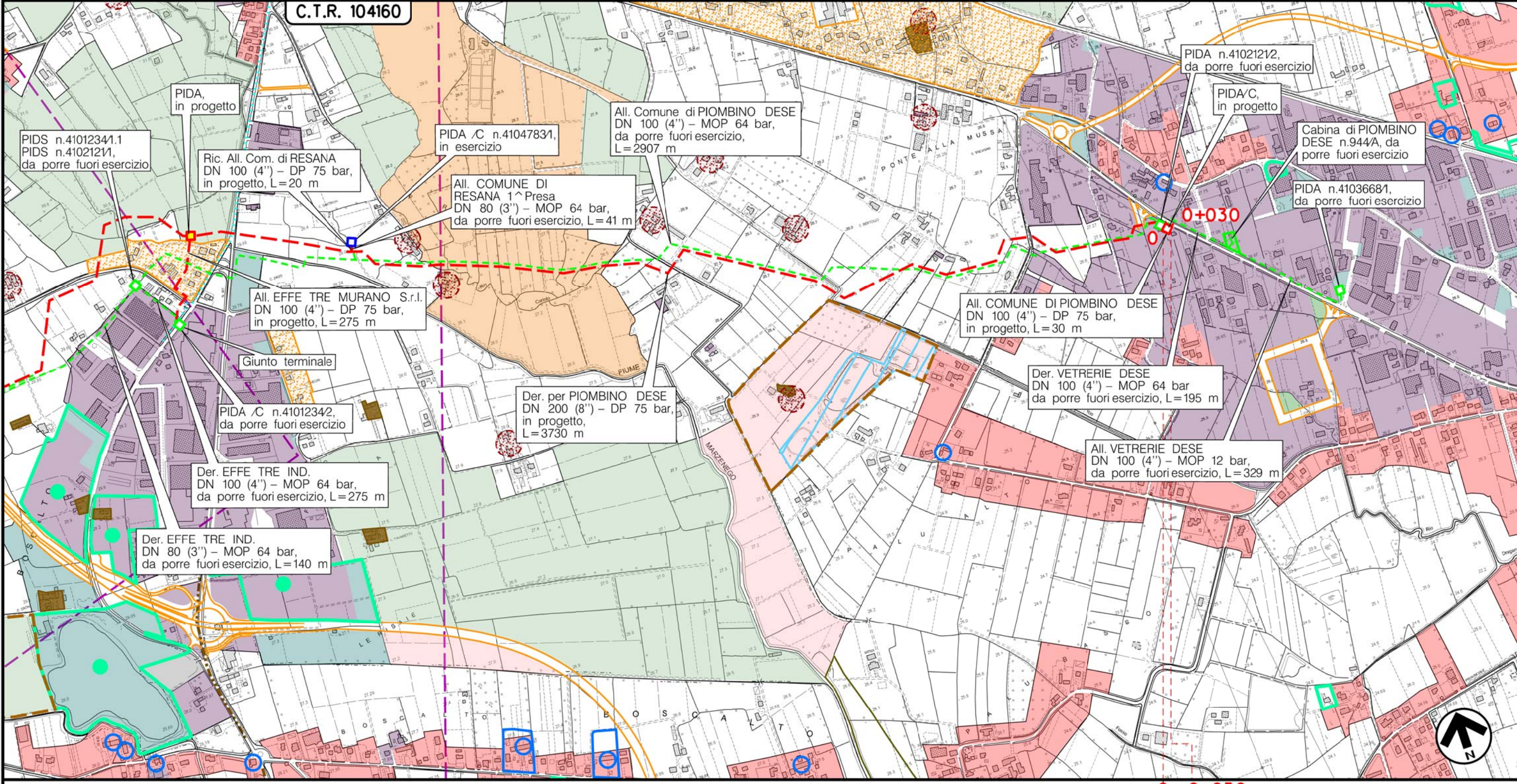
All. Comune di PIOMBINO DESE  
DN 100 (4'') - DP 75 bar

0	30/11/17	EMISSIONE	MARIONNI	BATTISTI	LUMINARI
INDICE	DATA	REVISIONI	ELABORATO	VERIFICATO	APPROVATO
Proprietario		Progettista		Dis. PG-PRG-004	
SNAM RETE GAS		COMIS		Comm. NR/16025	

Foglio  
7  
di 11  
Scala  
1:10000

STRUMENTI DI PIANIFICAZIONE URBANISTICA

C.T.R. 104160



PIOMBINO DESE  
PADOVA (VENETO)

PIDA/C n.6.2 km 0+015

(T)

Il presente disegno è di proprietà aziendale - La Società tutelera i propri diritti a termine di legge.

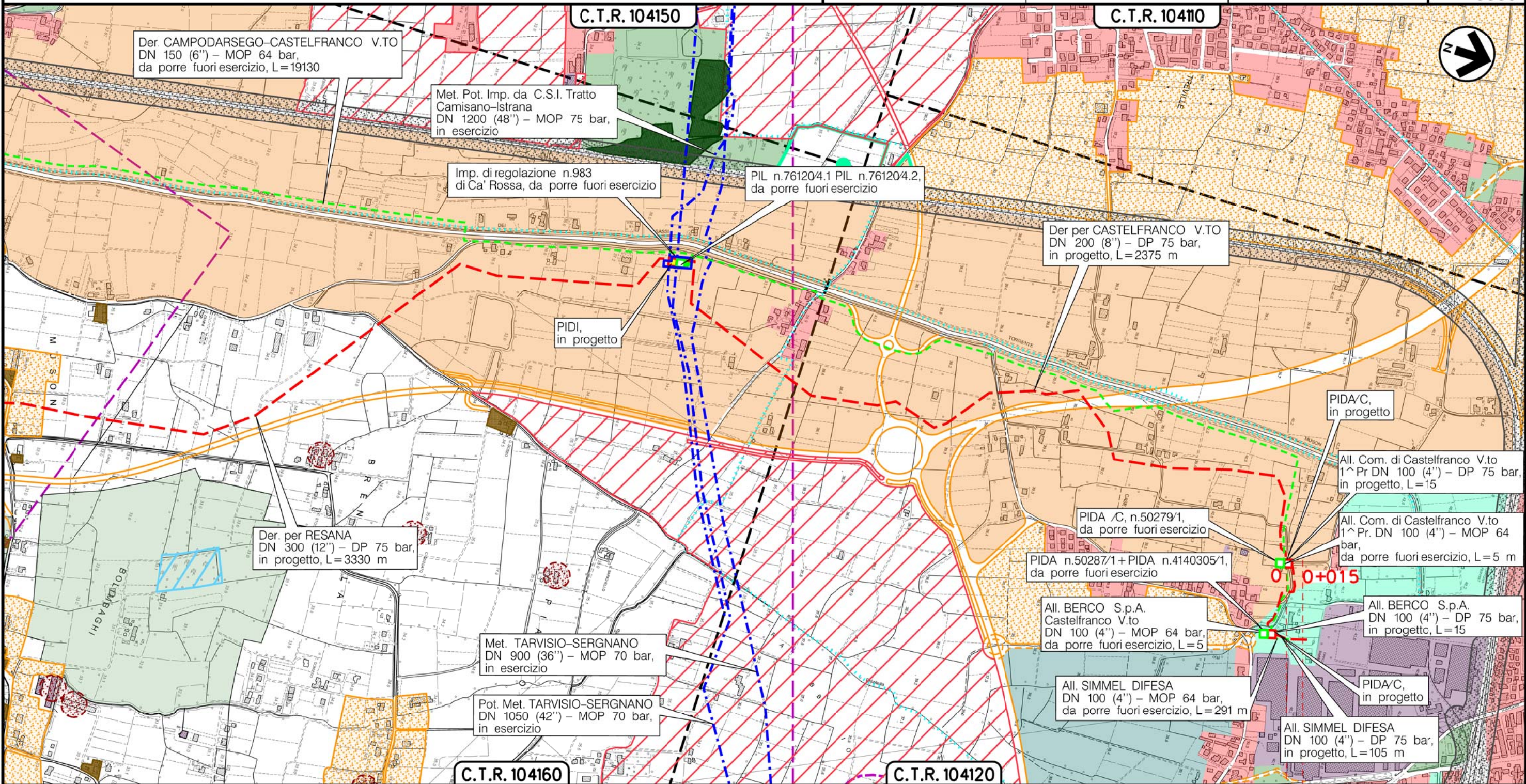


Metanodotto:

All. Comune di CASTELFRANCO V.TO 1^Pr  
DN 100 (4'') - DP 75 bar

STRUMENTI DI PIANIFICAZIONE URBANISTICA

0	30/11/17	EMISSIONE	MARIONI	BATTISTI	LUMINARI	Foglio
INDICE	DATA	REVISIONI	ELABORATO	VERIFICATO	APPROVATO	8
Proprietario		Progettista		Dis. PG-PRG-004		di 11
SNAM RETE GAS		COMIS		Comm. NR/16025		Scala
						1:10000



CASTELFRANCO VENETO  
TREVISO (VENETO)

PIDA/C n1km 0+007

Il presente disegno è di proprietà aziendale - La Società tutelerà i propri diritti a termine di legge.

(T)



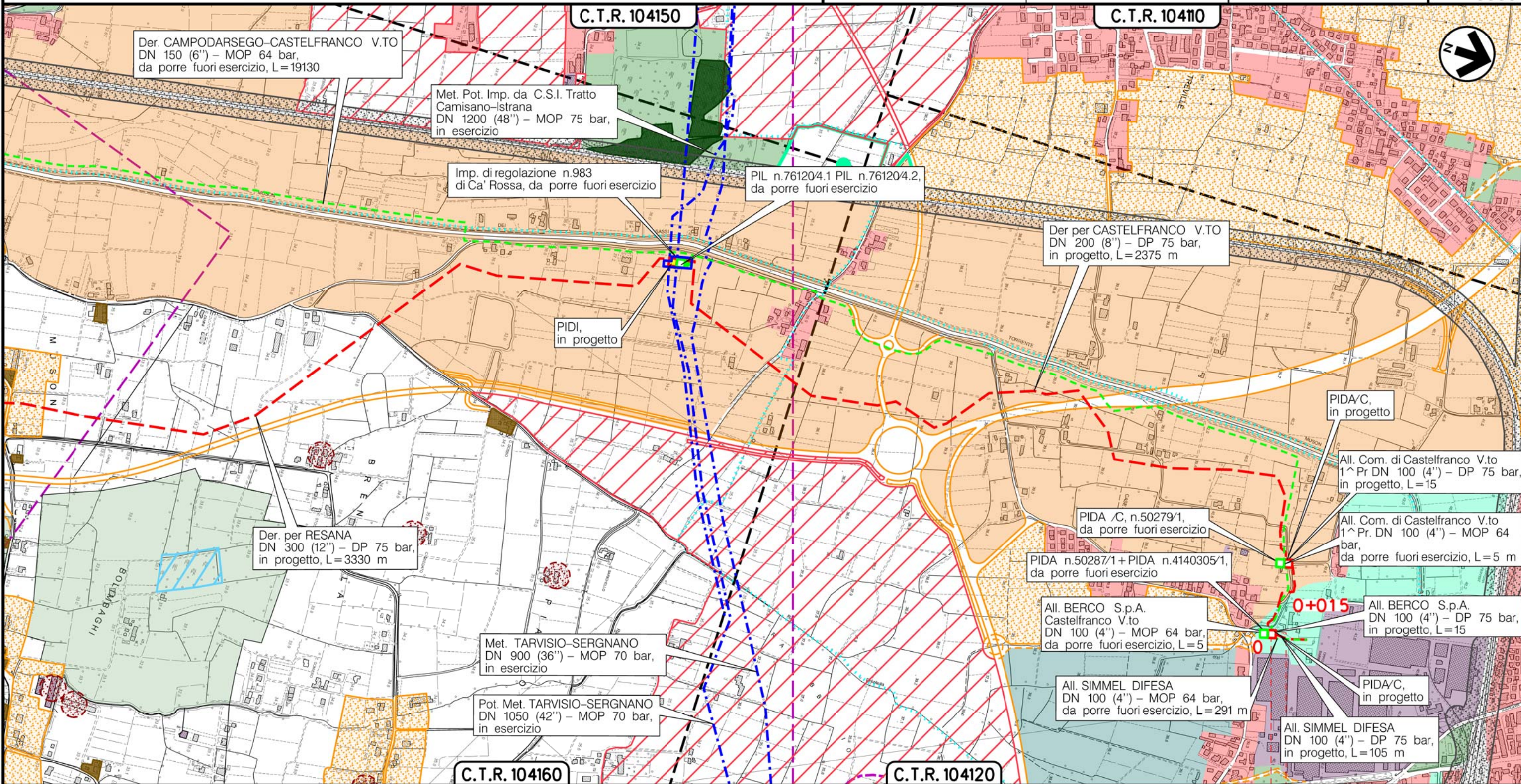
Metanodotto:

All. BERCO S.p.A.  
DN 100 (4'') - DP 75 bar

0	30/11/17	EMISSIONE	MARIONNI	BATTISTI	LUMINARI
INDICE	DATA	REVISIONI	ELABORATO	VERIFICATO	APPROVATO
Proprietario		Progettista		Dis. PG-PRG-004	
SNAM RETE GAS		COMIS		Comm. NR/16025	

Foglio  
9  
di 11  
Scala  
1:10000

STRUMENTI DI PIANIFICAZIONE URBANISTICA



CASTELFRANCO VENETO  
TREVISO (VENETO)

(T)

Il presente disegno e' di proprieta' aziendale - La Societa' tutelera' i propri diritti a termine di legge.



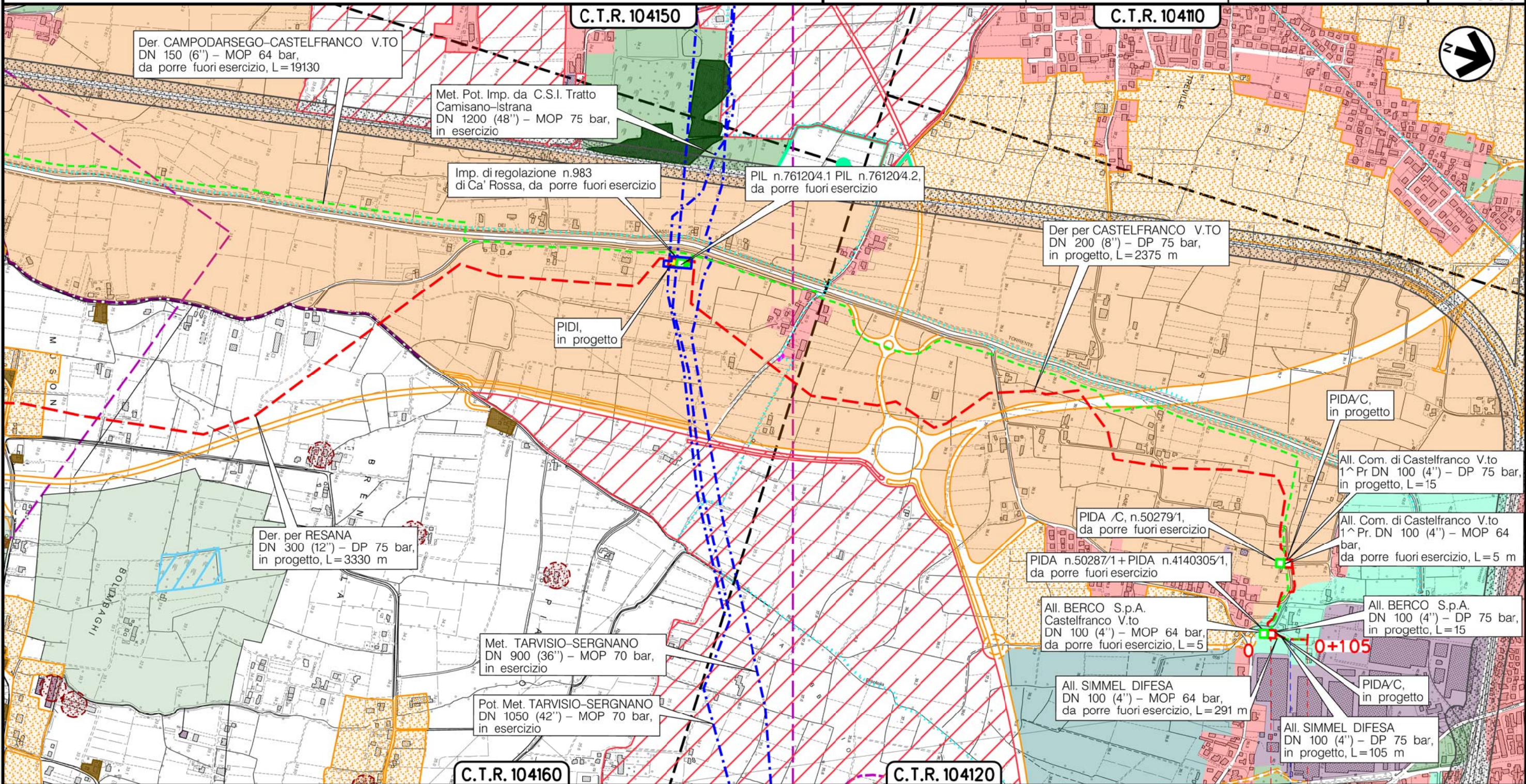
Metanodotto:

AII. SIMMEL DIFESA  
DN 100 (4'') - DP 75 bar

STRUMENTI DI PIANIFICAZIONE URBANISTICA

0	30/11/17	EMISSIONE	MARIONI	BATTISTI	LUMINARI	Foglio
INDICE	DATA	REVISIONI	ELABORATO	VERIFICATO	APPROVATO	10
Proprietario			Progettista			Dis. PG-PRG-004
SNAM RETE GAS			COMIS			Comm. NR/16025
						Scala
						1:10000

Il presente disegno è di proprietà aziendale - La Società tutelera i propri diritti a termine di legge.



CASTELFRANCO VENETO  
TREVISO (VENETO)



Via S. Giorgio

(T)



Metanodotto:

Rif. Met. Campodarsego-Castelfranco  
(2^ Tratto Resana-Castelfranco) DP 75 bar  
opere connesse

STRUMENTI DI PIANIFICAZIONE URBANISTICA

0	30/11/17	EMISSIONE	MARIONNI	BATTISTI	LUMINARI		
INDICE	DATA	R E V I S I O N I			ELABORATO	VERIFICATO	APPROVATO
Proprietario		Progettista		Dis. PG-PRG-004		Comm. NR/16025	
SNAM RETE GAS		COMIS <small>consulenza materiali - ispezioni - saldature progettazione - direzione lavori</small>				Foglio <b>11</b> di 11 Scala <b>1:10000</b>	

LEGENDA

SIMBOLOGIA CARTOGRAFICA

- |  |   |  |   |
|--|---|--|---|
|  | Metanodotto in progetto                           |  | Altre condotte di terzi                                   |
|  | Metanodotti in esercizio                          |  | Altri metanodotti in progetto                             |
|  | Metanodotti da porre fuori esercizio e recuperare |  | Gallerie, Tunnel, Mini-Microtunnel, Raise Boring e T.O.C. |
|  | Alternativa di tracciato                          |  | Impianti di linea in progetto                             |
|  | Aree impianti stacco-terminale in progetto        |  | Impianti di linea su rete in esercizio                    |
|  | Aree impianti stacco-terminale esistenti          |  | Impianti di linea da porre fuori esercizio e recuperare   |
|  | Piazzola di stoccaggio tubazioni                  |  | Depositi temporanei                                       |
|  | Strada di accesso all'impianto                    |  | Strade di accesso provvisorio                             |
|  | Adeguamento strade esistenti                      |  | Limite sovrapposizione fogli                              |
|  |   |  | Integrazioni planimetriche di progetto                    |
|  |   |  | Integrazioni planimetriche esistenti                      |

SIMBOLOGIA MECCANICA

- |  |  |
|--|--|
|  | Punto di intercettazione di linea (P.I.L.)                                       |
|  | Punto di intercettazione di derivazione importante (P.I.D.I.)                    |
|  | Punto di intercettazione di derivazione semplice con stacco da P.I.L. (P.I.D.S.) |
|  | Punto di intercettazione e derivazione semplice con stacco da Linea (P.I.D.S.)   |
|  | Punto di intercettazione con discaggio di allacciamento (P.I.D.A.)               |
|  | Punto predisposto per il discaggio di allacciamento (P.P.D.A.)                   |
|  | Punto di sezionamento elettrico terminale (P.S.E.T.)                             |
|  | Stazione predisposta per lancio e ricevimento PIG                                |
|  | Impianto di riduzione/regolazione della pressione                                |

SIMBOLOGIA TEMATICA

- |  |   |  |   |
|--|---|--|---|
|  | Zone di edilizia residenziale: centri storici, consolidate, in ambito agricolo, di espansione, di completamento                             |  | Zone di edilizia produttiva: artigianale, industriale, commerciale, consolidate, di espansione, di completamento, in zona impropria, da confermare, da trasferire |
|  | Aree di interesse comune: servizi pubblici, parcheggi, tecnologici, istruzione, cimiteriali, religiosi, a verde per gioco e sport           |  | Verde pubblico, privato, parchi, giardini, giardini storici   |
|  | Filare Platani D.M. 22/1/69 (Comune di Camposampiero)   |  | Vincolo di destinazione forestale   |
|  | Aree agricole di tipo E, zone agricole a buona integrita'   |  | Aree agricole di tipo E2  |
|  | Area agricola estensiva delle risorgive E2.3  |  | Zone di tutela (Comune di Resana) Zona agricola di tutela natur. del Muson e di Panigaia E2.4 (Comune di Castelfranco V.)   |
|  | Area agricola di tipo E2.a  |  | Area agricola di tipo E3  |
|  | Ambito per l'istituzione del parco fluviale del Tergola   |  | Allevamenti zootecnici intensivi e relative fasce di rispetto   |
|  | Ambiti di trasformazione, trasformabilita' perequata, perequazione urbanistica  |  | SIC-IT3260023: Muson Vecchio, sorgenti e roggia Acqualonga D.P.G.R. n.214/2003  |
|  | Piani di recupero riqualificazione, riconversione   |  | U.M.I. Unita' minime di intervento  |
|  | P.U.A. Piani Urbanistici Attuativi  |  | P.E.E.P. Piani edilizia economica popolare  |
|  | Tracciati storico archeologici  |  | Zone di interesse archeol. agro centuriato (D.Lgs. 4204 Art. 142-m)   |
|  | Cave  |  | Distributori carburanti   |
|  | Immobili di valore monum., ville venete e loro pertinenze sottoposti a vincolo (D.Lgs 4204 art.10-12)                                       |  | Siepi filari  |
|  | Immobili di valore storico, monum. ville venete esterne ai centri storici, emergenze architettoniche  |  | Zone vincolate ai sensi della L.S. 1497/1939  |
|  | Strade e percorsi di interesse storico, ambientale  |  | Aree di notevole interesse pubblico, vincolo paesaggistico (D.Lgs 4204 art. 136)  |
|  | Fascia di rispetto aree tecnologiche (discariche depuratori attrezzature)   |  | Fascia di rispetto aree cimiteriali   |
|  | Filare pini marittimi da sostituire e scherm. area Fornace "S. Anselmo". Filare alberato ai sensi della L.S. 1497/1939 (Comune di Loreggia) |  | Art. 13.6.12-Zone militari (P.A.T.I. Com. Camposampierese)  |
|  | Aree con sistemazioni agricole di interesse storico "Cavini" (Comune di Camposampiero)  |  | Area pertinenza attivita' (Art. 30 L.R. 61/85) (Comune di Camposampiero)  |
|  | Ambito schede di progetto (Comune di Borgoricco)  |  | Area per servizi di legge (Comune di Borgoricco)  |
|  | Area mista per residenza, servizi ed attivita' terziarie (Comune di Castelfranco)   |  | Oggetti ed aree L.R. 61/85 art.28 e L.R. 24/85 art.10 (Comune di Resana)  |

Il presente disegno e' di proprieta' aziendale - La Societa' tutelera' i propri diritti a termine di legge.

Progressiva chilometrica	N.	
Comuni		
Province		
Impianti	TIPO - N. - PROGR. km	
Attraversamenti	TIPOLOGIA ATTRAVERSATA (SS n. **, corso d'acqua, ferrovia, ecc.)	
Strade - Piste - Piazzole tubazioni	ACCESSO IMPIANTI	ADEGUAMENTI STRADE
Fascia di lavoro	ALLARGATA	
Scavabilita' terreni	SCIOLTI (T)	ROCCIA TENERA (RT) ROCCIA DURA (RD)