

Il presente disegno è di proprietà aziendale - La Società tutelera i propri diritti a termine di legge.



COROGRAFIA Scala 1:200.000

METANODOTTI DA PORRE FUORI ESERCIZIO

Der. CAMPODARSEGO-CASTELFRANCO V.TO DN 150 (6'') - MOP 64 bar - Tav. 2-6



0	30/11/17	EMISSIONE	MARIONNI	BATTISTI	LUMINARI
INDICE	DATA	REVISIONI	ELABORATO	VERIFICATO	APPROVATO
Proprietario 		Progettista 		Dis. PG-PRG-DISM-001	
Metanodotto:				Fg. 1 di 7	
CAMPODARSEGO-CASTELFRANCO V.TO				Comm. NR/16025	
DN 150 (6'') - MOP 64 bar				INDICE	
				Scala 1:10000	
METANODOTTI E IMPIANTI DA PORRE FUORI ESERCIZIO				Sostituisce il	
STRUMENTI DI PIANIFICAZIONE URBANISTICA				Sostituito dal	

Metanodotto:

Der. CAMPODARSEGO-CASTELFRANCO V.TO
DN 150 (6'') - MOP 64 bar

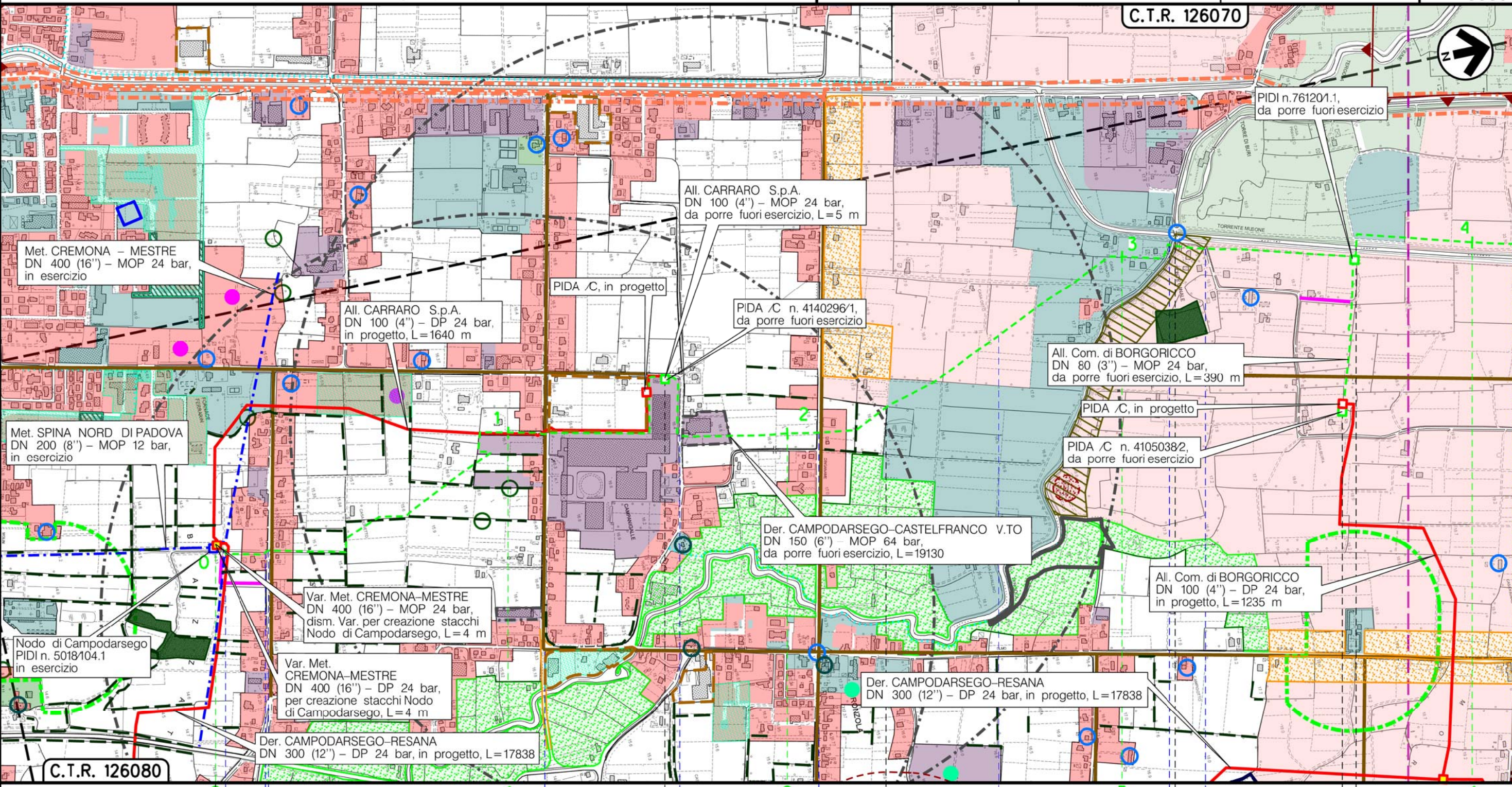
METANODOTTI E IMPIANTI DA PORRE FUORI ESERCIZIO
STRUMENTI DI PIANIFICAZIONE URBANISTICA

0	30/11/17	EMISSIONE	MARIONNI	BATTISTI	LUMINARI	Foglio
INDICE	DATA	REVISIONI	ELABORATO	VERIFICATO	APPROVATO	2
Proprietario			Progettista			di 7
SNAM RETE GAS			COMIS			Scala
			Dis. PG-PRG-DISM-001			1:10000
			Comm. NR/16025			

C.T.R. 126070



Il presente disegno è di proprietà aziendale - La Società tutelerà i propri diritti a termine di legge.



C.T.R. 126080

CAMPODARSEGO

PADOVA (VENETO)

SAN GIORGIO DELLE PERTICHE

BORGORICCO

S. GIORGIO DELLE PERTICHE



(T)

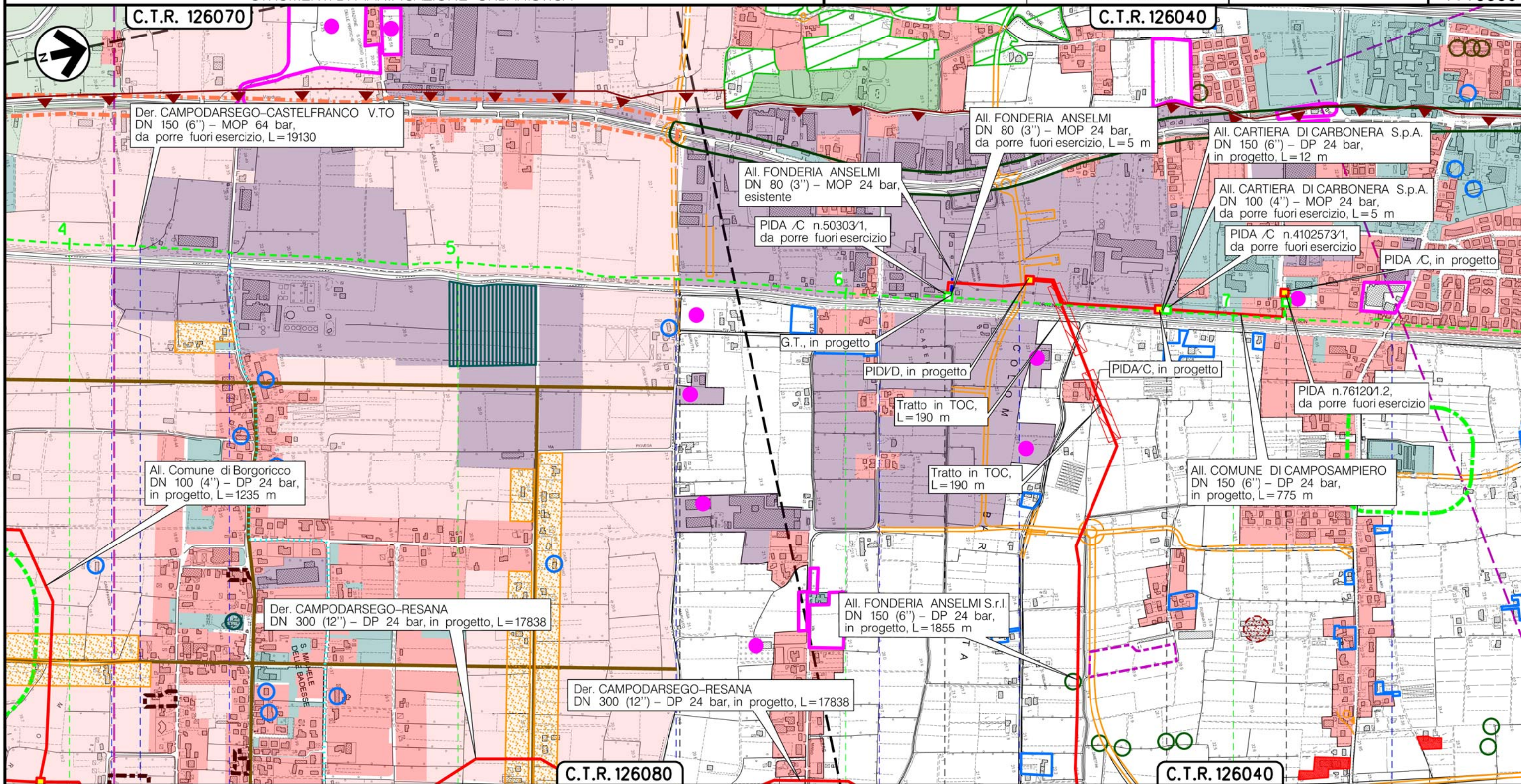
Metanodotto:

Der. CAMPODARSEGO-CASTELFRANCO V.TO
DN 150 (6'') - MOP 64 bar

METANODOTTI E IMPIANTI DA PORRE FUORI ESERCIZIO
STRUMENTI DI PIANIFICAZIONE URBANISTICA

0	30/11/17	EMISSIONE	MARIONNI	BATTISTI	LUMINARI
INDICE	DATA	REVISIONI	ELABORATO	VERIFICATO	APPROVATO
Proprietario		Progettista		Dis. PG-PRG-DISM-001	
SNAM RETE GAS		COMIS		Comm. NR/16025	
					Foglio 3 di 7 Scala 1:10000

Il presente disegno è di proprietà aziendale - La Società tutelera i propri diritti a termine di legge.



SAN GIORGIO DELLE PERTICHE

PADOVA

CAMPOSAMPIERO

Canaletto Prevedello • Canaletto Prevedello • S.P. n.10

Viab. in progetto

Via Ippolito Nievo

Via Antonio Meucci

Via Bonora

(T)

Metanodotto:

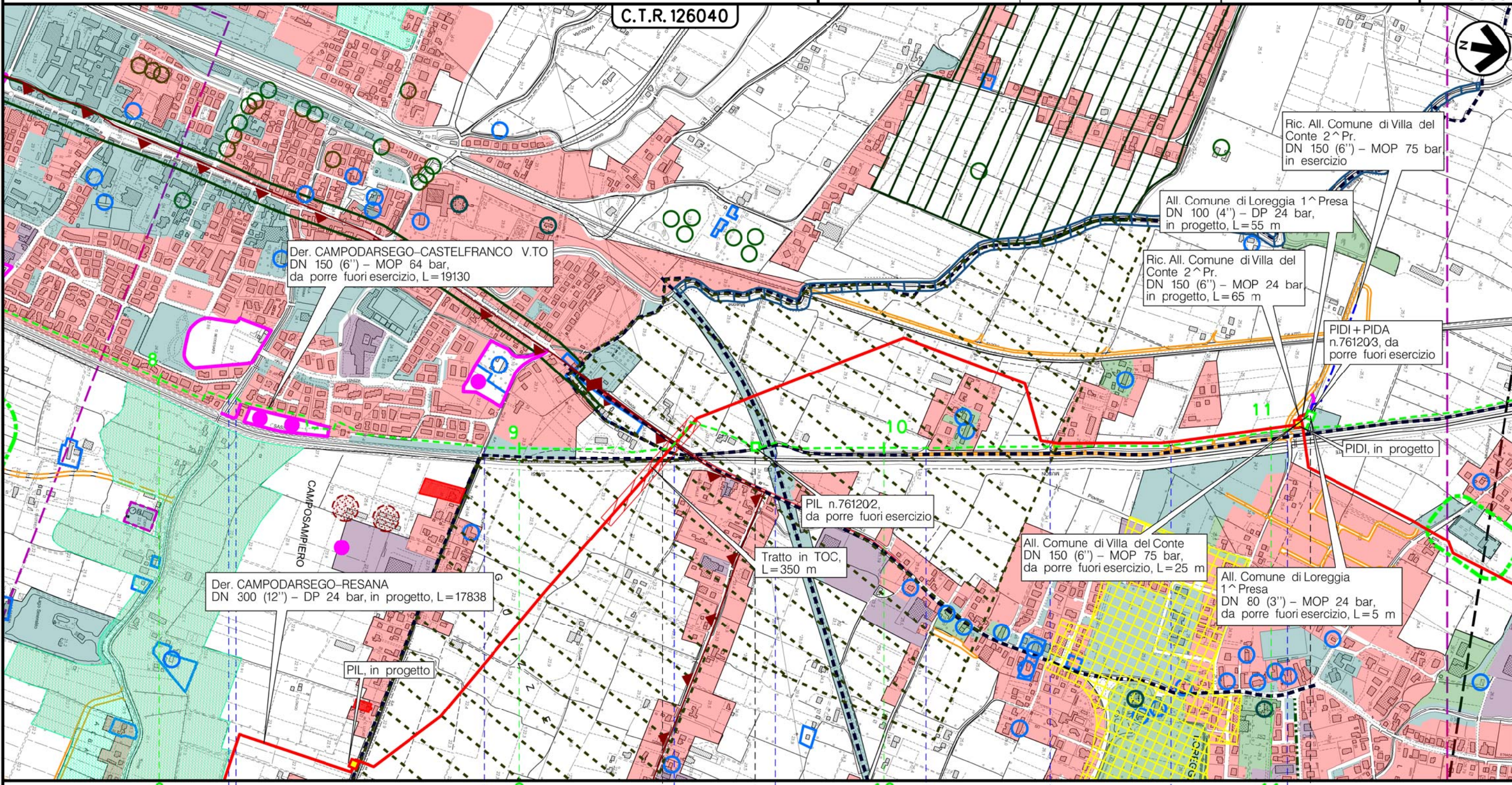
Der. CAMPODARSEGO-CASTELFRANCO V.TO
DN 150 (6'') - MOP 64 bar

METANODOTTI E IMPIANTI DA PORRE FUORI ESERCIZIO
STRUMENTI DI PIANIFICAZIONE URBANISTICA

0	30/11/17	EMISSIONE	MARIONNI	BATTISTI	LUMINARI
INDICE	DATA	REVISIONI	ELABORATO	VERIFICATO	APPROVATO
Proprietario		Progettista		Dis. PG-PRG-DISM-001	
				Comm. NR/16025	

Foglio
4
di 7
Scala
1:10000

C.T.R. 126040



Der. CAMPODARSEGO-RESANA
DN 300 (12'') - DP 24 bar, in progetto, L=17838

CAMPOSAMPIERO

PIL n.761202,
da porre fuori esercizio

Tratto in TOC,
L=350 m

All. Comune di Villa del Conte
DN 150 (6'') - MOP 75 bar,
da porre fuori esercizio, L=25 m

All. Comune di Loreggia
1^ Presa
DN 80 (3'') - MOP 24 bar,
da porre fuori esercizio, L=5 m

CAMPOSAMPIERO

PADOVA (VENETO)

LOREGGIA

Via Albarella - Muson Vecchio

Via Ca' Baldu

S.S. n.307
Via Monte Grappa

Via Morosini - Treviso-Ostiglia
Ciclabile

Via Morosini

Via Morosini

Via Morosini

Via Morosini

PIL n.76120/2 km 9+660

PIDI+PIDA n.76120/3 km 11+123

(T)

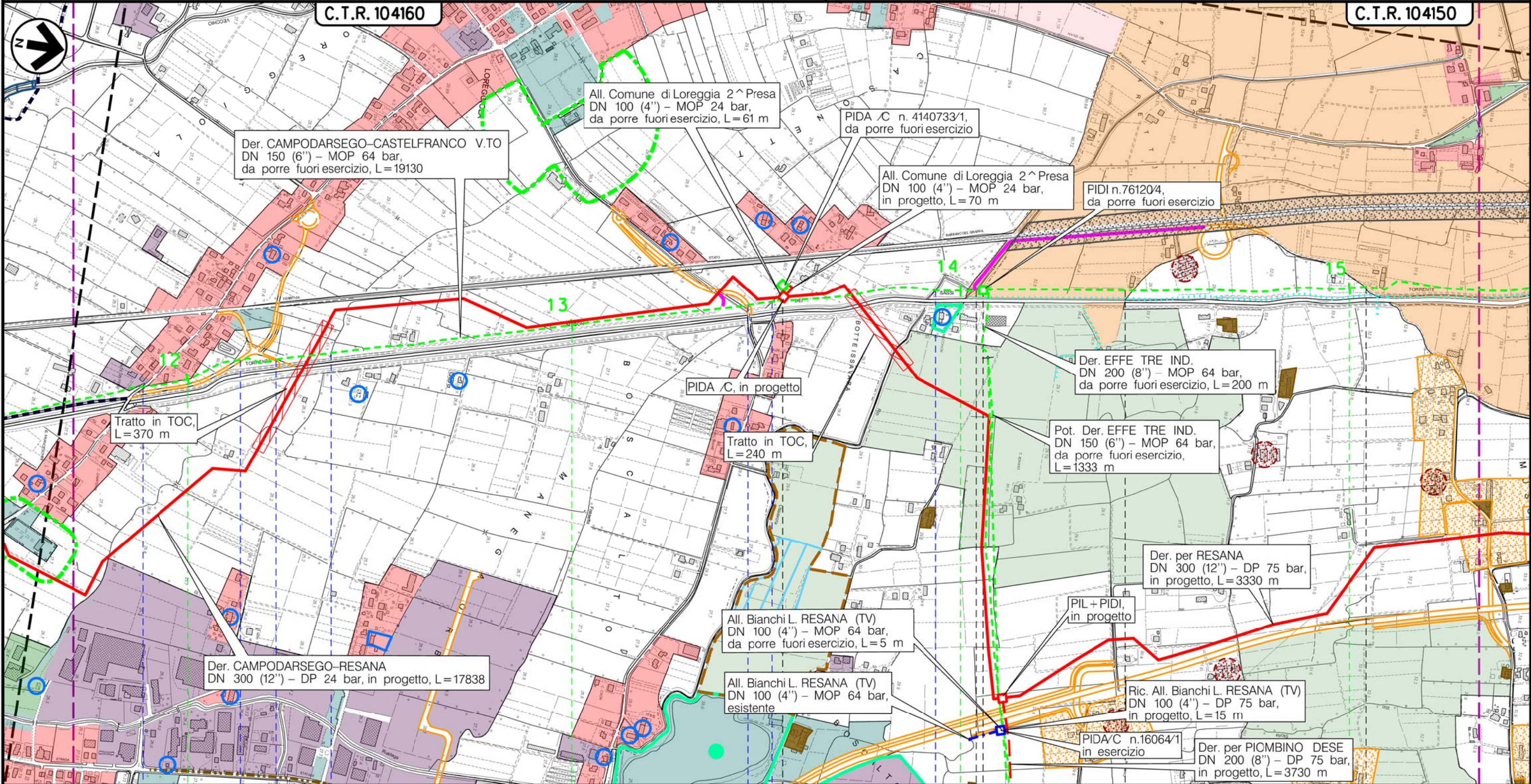
Il presente disegno è di proprietà aziendale - La Società tutelerà i propri diritti a termine di legge.

Metanodotto:

Der. CAMPODARSEGO-CASTELFRANCO V.TO
DN 150 (6'') - MOP 64 bar

METANODOTTI E IMPIANTI DA PORRE FUORI ESERCIZIO
STRUMENTI DI PIANIFICAZIONE URBANISTICA

0	30/11/17	EMISSIONE	MARIONI	BATTISTI	LUMINARI
INDICE	DATA	REVISIONI	ELABORATO	VERIFICATO	APPROVATO
Proprietario		Progettista		Dis. PG-PRG-DISM-001	
SNAM RETE GAS		COMIS		Comm. NR/16025	
Foglio 5 di 7					
Scala 1:10000					



12	13	14	15
LOREGGIA PADOVA (VENETO)		CASTELFRANCO V.TO	RESANA TREVISO (VENETO)
S.P. n.97		Via Monte Grappa	Via Muson dei Sassi
Viab. in progetto		Canaletta Issovara	
Fossetta Loreggiola			
(T)			

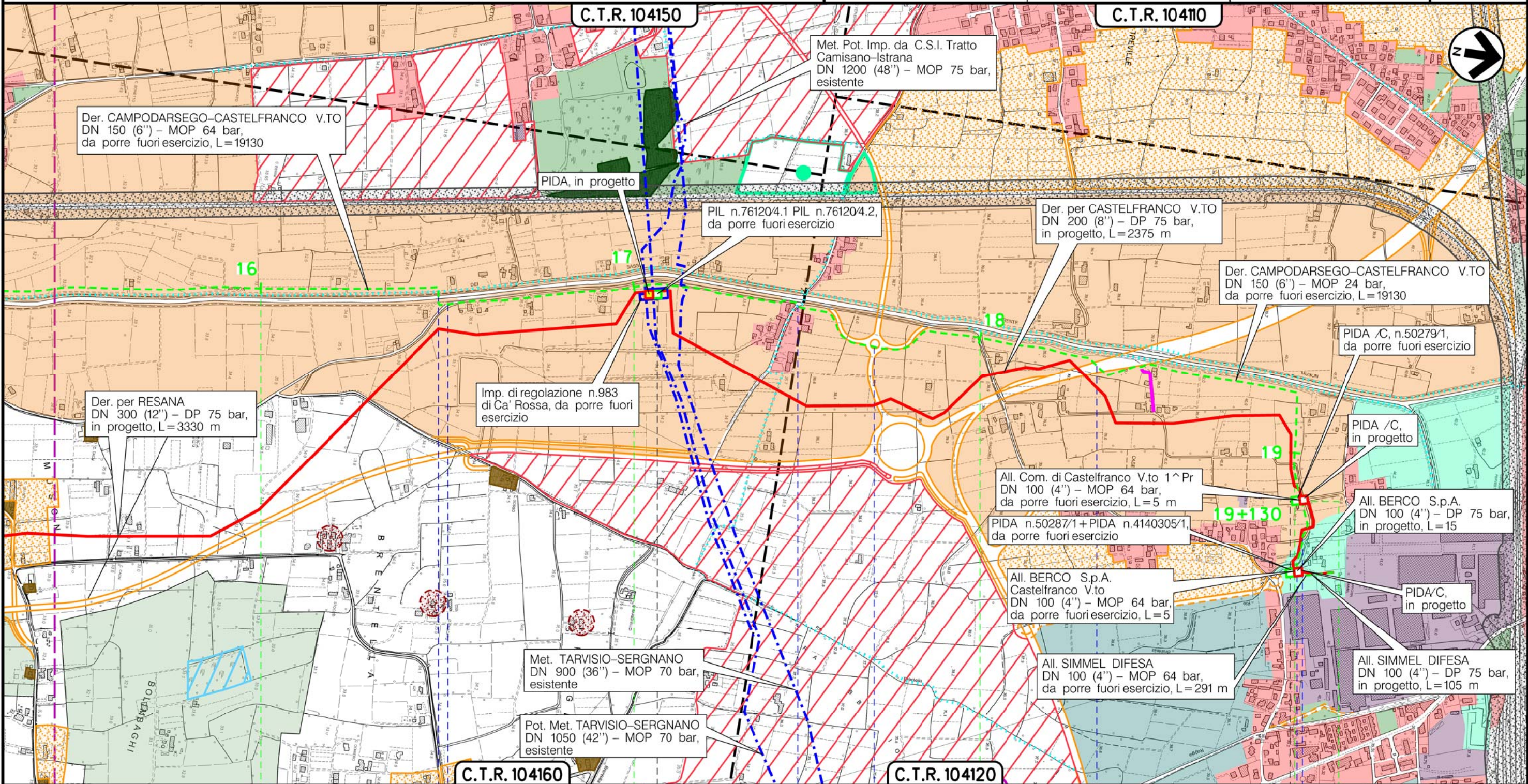
Il presente disegno è di proprietà aziendale - La Società tutelera i propri diritti a termine di legge.

Metanodotto:

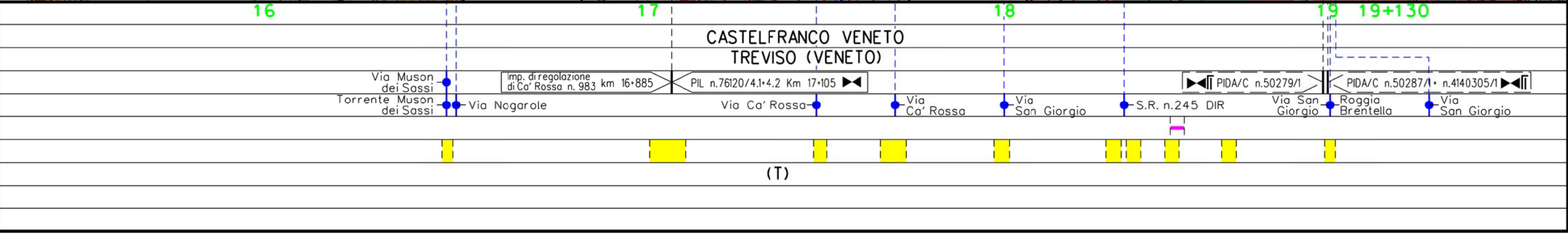
Der. CAMPODARSEGO-CASTELFRANCO V.TO
DN 150 (6'') - MOP 64 bar

METANODOTTI E IMPIANTI DA PORRE FUORI ESERCIZIO
STRUMENTI DI PIANIFICAZIONE URBANISTICA

0	30/11/17	EMISSIONE	MARIONNI	BATTISTI	LUMINARI	Foglio
INDICE	DATA	REVISIONI	ELABORATO	VERIFICATO	APPROVATO	6
Proprietario	Progettista		Dis. PG-PRG-DISM-001			di 7
SNAM RETE GAS	COMIS <small>consulenza materiali - ispezioni - saldatura progettazione - direzione lavori</small>		Comm. NR/16025			Scala
						1:10000



Il presente disegno è di proprietà aziendale - La Società tutelera i propri diritti a termine di legge.



(T)

LEGENDA

SIMBOLOGIA CARTOGRAFICA

- | | | | |
|--|---|--|---|
| | Metanodotto in progetto | | Altre condotte di terzi |
| | Metanodotti in esercizio | | Altri metanodotti in progetto |
| | Metanodotti da porre fuori esercizio e recuperare | | Gallerie, Tunnel, Mini-Microtunnel, Raise Boring e T.O.C. |
| | Alternativa di tracciato | | Impianti di linea in progetto |
| | Aree impianti stacco-terminale in progetto | | Impianti di linea su rete in esercizio |
| | Aree impianti stacco-terminale esistenti | | Impianti di linea da porre fuori esercizio e recuperare |
| | Piazzola di stoccaggio tubazioni | | Depositi temporanei |
| | Strada di accesso all'impianto | | Strade di accesso provvisorio |
| | Adeguamento strade esistenti | | Limite sovrapposizione fogli |
| | | | Integrazioni planimetriche di progetto |
| | | | Integrazioni planimetriche esistenti |

SIMBOLOGIA MECCANICA

- | | |
|--|--|
| | Punto di intercettazione di linea (P.I.L.) |
| | Punto di intercettazione di derivazione importante (P.I.D.I.) |
| | Punto di intercettazione di derivazione semplice con stacco da P.I.L. (P.I.D.S.) |
| | Punto di intercettazione e derivazione semplice con stacco da Linea (P.I.D.S.) |
| | Punto di intercettazione con discaggio di allacciamento (P.I.D.A.) |
| | Punto predisposto per il discaggio di allacciamento (P.P.D.A.) |
| | Punto di sezionamento elettrico terminale (P.S.E.T.) |
| | Stazione predisposta per lancio e ricevimento PIG |
| | Impianto di riduzione/regolazione della pressione |

SIMBOLOGIA TEMATICA

- | | | | |
|--|---|--|---|
| | Zone di edilizia residenziale: centri storici, consolidate, in ambito agricolo, di espansione, di completamento | | Zone di edilizia produttiva: artigianale, industriale, commerciale, consolidate, di espansione, di completamento, in zona impropria, da confermare, da trasferire |
| | Aree di interesse comune: servizi pubblici, parcheggi, tecnologici, istruzione, cimiteriali, religiosi, a verde per gioco e sport | | Verde pubblico, privato, parchi, giardini, giardini storici |
| | Filare Platani D.M. 22/1/69 (Comune di Camposampiero) | | Vincolo di destinazione forestale |
| | Aree agricole di tipo E, zone agricole a buona integrita' | | Aree agricole di tipo E2 |
| | Area agricola estensiva delle risorgive E2.3 | | Zone di tutela (Comune di Resana) Zona agricola di tutela natur. del Muson e di Panigaia E2.4 (Comune di Castelfranco V.) |
| | Area agricola di tipo E2.a | | Area agricola di tipo E3 |
| | Ambito per l'istituzione del parco fluviale del Tergola | | Allevamenti zootecnici intensivi e relative fasce di rispetto |
| | Ambiti di trasformazione, trasformabilita' perequata, perequazione urbanistica | | SIC-IT3260023: Muson Vecchio, sorgenti e roggia Acqualonga D.P.G.R. n.214/2003 |
| | Piani di recupero riqualificazione, riconversione | | U.M.I. Unita' minime di intervento |
| | P.U.A. Piani Urbanistici Attuativi | | P.E.E.P. Piani edilizia economica popolare |
| | Tracciati storico archeologici | | Zone di interesse archeol. agro centuriato (D.Lgs. 4204 Art. 142-m) |
| | Cave | | Distributori carburanti |
| | Immobili di valore monum., ville venete e loro pertinenze sottoposti a vincolo (D.Lgs 4204 art.10-12) | | Siepi filari |
| | Immobili di valore storico, monum. ville venete esterne ai centri storici, emergenze architettoniche | | Zone vincolate ai sensi della L.S. 1497/1939 |
| | Strade e percorsi di interesse storico, ambientale | | Aree di notevole interesse pubblico, vincolo paesaggistico (D.Lgs 4204 art. 136) |
| | Fascia di rispetto aree tecnologiche (discariche depuratori attrezzature) | | Fascia di rispetto aree cimiteriali |
| | Filare pini marittimi da sostituire e scherm. area Fornace "S. Anselmo". Filare alberato ai sensi della L.S. 1497/1939 (Comune di Loreggia) | | Art. 13.6.12-Zone militari (P.A.T.I. Com. Camposampierese) |
| | Aree con sistemazioni agricole di interesse storico "Cavini" (Comune di Camposampiero) | | Area pertinenza attivita' (Art. 30 L.R. 61/85) (Comune di Camposampiero) |
| | Ambito schede di progetto (Comune di Borgoricco) | | Area per servizi di legge (Comune di Borgoricco) |
| | Area mista per residenza, servizi ed attivita' terziarie (Comune di Castelfranco) | | Oggetti ed aree L.R. 61/85 art.28 e L.R. 24/85 art.10 (Comune di Resana) |

Il presente disegno e' di proprieta' aziendale - La Societa' tutelera' i propri diritti a termine di legge.

Progressiva chilometrica	N.	
Comuni		
Province		
Impianti	TIPO - N. - PROGR. km	
Attraversamenti	TIPOLOGIA ATTRAVERSATA (SS n. **, corso d'acqua, ferrovia, ecc.)	
Strade - Piste - Piazzole tubazioni	ACCESSO IMPIANTI	ADEGUAMENTI STRADE
Fascia di lavoro	ALLARGATA	DEPOSITI TEMPORANEI
Scavabilita' terreni	SCIOLTI (T)	ROCCIA TENERA (RT)
		ROCCIA DURA (RD)